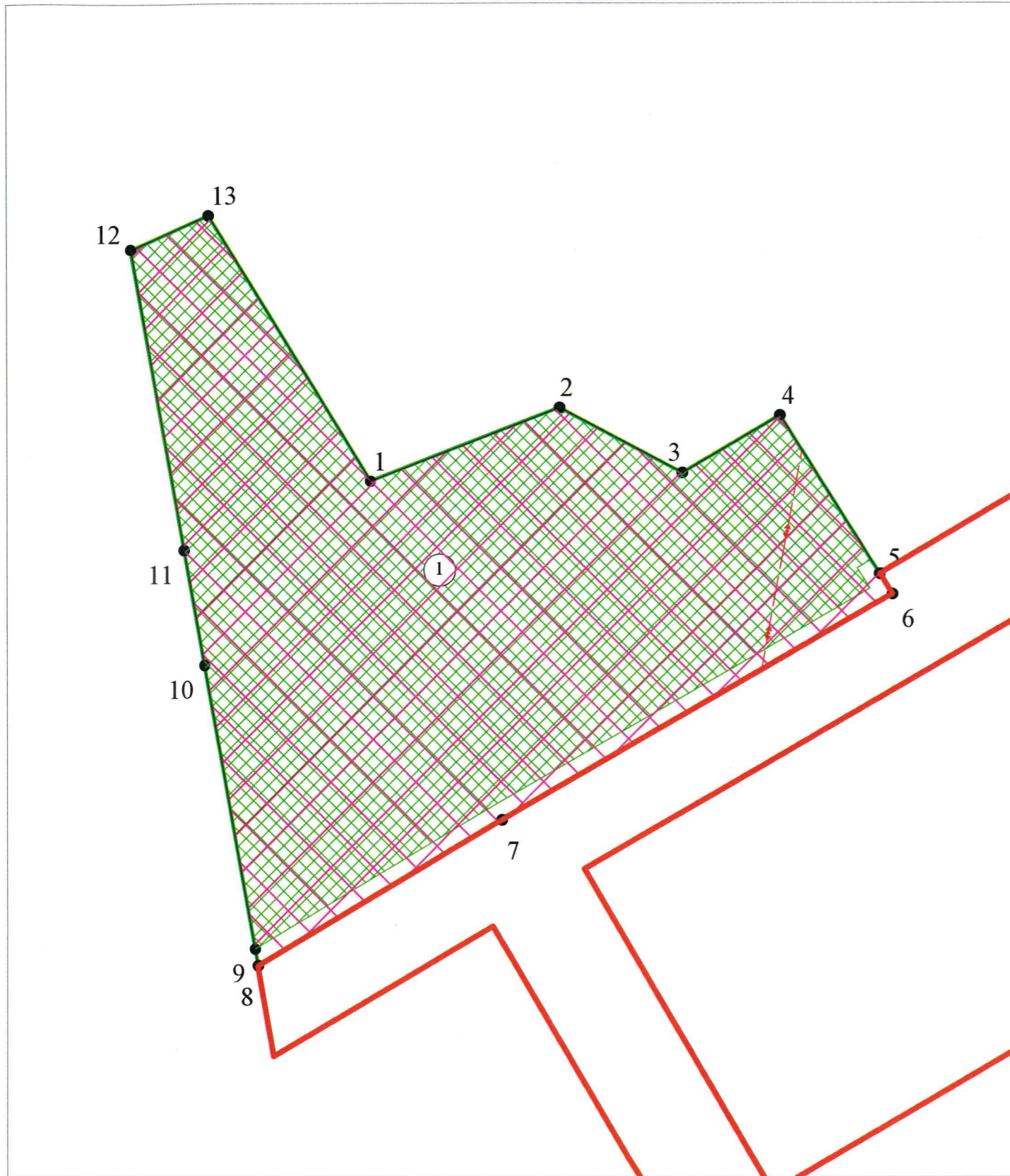
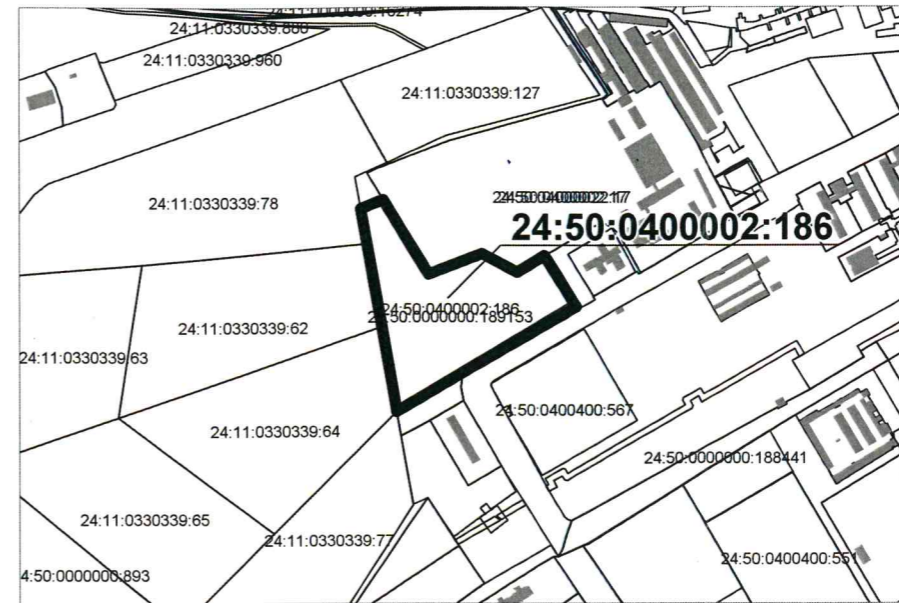







1. Чертеж градостроительного плана земельного участка





Ситуационный план



Условные обозначения

-  - земельный участок 24:50:0400002:186
-  - границы, в пределах которых разрешается строительство объектов капитального строительства в зоне СОДЖ-2
-  - линии электропередач подземные
-  - приаэродромная территория аэродрома Черемшанка
приаэродромная территория аэродрома Черемшанка. Третья подзона
приаэродромная территория аэродрома Черемшанка. Пятая подзона
-  - красная линия проекта планировки улично-дорожной сети и территорий общественного пользования городского округа город Красноярск, утвержденного Постановлением администрации города от 25.12.2015 № 833 (с изменениями: Постановления от 28.04.2017 № 278, от 19.06.2018 № 398, от 11.12.2018 № 801, от 07.10.2019 № 732, от 26.12.2019 № 988, от 19.10.2020 № 835, от 23.12.2020 № 1027, от 04.10.2021 № 780, от 07.04.2022 № 282, от 23.05.2022 № 421, от 21.06.2022 № 544, от 05.09.2022 № 801, от 13.10.2022 № 895, от 25.01.2023 № 44, от 20.02.2023 № 115, от 17.03.2023 № 192, от 04.05.2023 № 283, от 09.06.2023 № 402, от 24.07.2023 № 529)

Площадь земельного участка: 36 418,00 кв.м
 Чертеж градостроительного плана земельного участка разработан на топографической основе
 в масштабе (1:500), выполненной в 1996 году КАГП, в 2013 году ООО "Гарант"

Должность	Фамилия	Подпись	Дата	Российская федерация, Красноярский край, г. Красноярск, ул. Светлова			
ИО начальника отдела	Шульгина		21.08.2023	Градостроительный план земельного участка РФ-24-2-08-0-00-2023-1330-0	Стадия	Лист	Листов
Исполнитель	Соколова		21.08.2023		ГПЗУ	2	
				Чертеж градостроительного плана М 1:2 000	Департамент градостроительства администрации города Красноярск		