

УТВЕРЖДЕНА  
приказом Министерства строительства  
и жилищно-коммунального хозяйства  
Российской Федерации  
от 25 апреля 2017 г. № 741/пр

## Градостроительный план земельного участка

### Градостроительный план земельного участка №

Р Ф - 8 9 - 3 - 0 4 - 0 - 0 0 - 2 0 2 3 - 0 1 9 3 - 0

### Градостроительный план земельного участка подготовлен на основании

заявления Общества с ограниченной ответственностью «"СПЕЦИАЛИЗИРОВАННЫЙ ЗАСТРОЙЩИК  
ЯМАЛЬСКАЯ ИНВЕСТИЦИОННО-СТРОИТЕЛЬНАЯ КОМПАНИЯ""» №89-176-06/01-08/1479 от 18.07.2023

(реквизиты заявления правообладателя земельного участка, иного лица в случае, предусмотренном частью 1.1 статьи 57.3  
Градостроительного кодекса Российской Федерации, с указанием ф.и.о. заявителя – физического лица, либо реквизиты заявления и  
наименование заявителя – юридического лица о выдаче градостроительного плана земельного участка)

### Местонахождение земельного участка Ямало-Ненецкий автономный округ,

(субъект Российской Федерации)  
(муниципальный район или городской округ)

г Новый Уренгой, мкр Созидателей  
(поселение)

### Описание границ земельного участка (образуемого земельного участка):

Обозначение (номер) характерной точки	Перечень координат характерных точек в системе координат, используемой для ведения Единого государственного реестра недвижимости	
	X	Y
1	1521431.08	4437360.30
2	1521441.64	4437413.10
3	1521446.01	4437412.33
4	1521447.15	4437418.79
5	1521412.47	4437424.50
6	1521382.53	4437429.70
7	1521366.22	4437432.54
8	1521367.70	4437440.61
9	1521368.76	4437446.30
10	1521323.47	4437454.43
11	1521321.66	4437454.82
12	1521315.54	4437420.34
13	1521317.98	4437419.88

14	1521323.52	4437450.34
15	1521347.34	4437446.06
16	1521341.61	4437414.73
17	1521337.45	4437390.66
18	1521333.15	4437365.57
19	1521330.25	4437349.03
20	1521331.36	4437349.04
21	1521331.36	4437347.74
22	1521330.02	4437347.73
23	1521327.85	4437335.41
24	1521303.46	4437339.82
25	1521308.89	4437369.87
26	1521309.73	4437374.56
27	1521307.48	4437374.96
28	1521298.42	4437323.87
29	1521304.79	4437322.75
30	1521357.36	4437313.56
31	1521358.25	4437318.81
32	1521362.42	4437318.07
33	1521364.34	4437328.77
34	1521371.84	4437370.36
35	1521381.64	4437368.70
1	1521431.08	4437360.30
36	1521347.46	4437429.42
37	1521346.07	4437429.42
38	1521346.07	4437430.72
39	1521347.46	4437430.72
36	1521347.46	4437429.42
40	1521351.32	4437315.87
41	1521349.94	4437315.87
42	1521349.94	4437317.17
43	1521351.32	4437317.17
40	1521351.32	4437315.87
44	1521337.98	4437380.02
45	1521336.60	4437380.02

46	1521336.60	4437381.32
47	1521337.98	4437381.32
44	1521337.98	4437380.02
48	1521341.28	4437396.60
49	1521339.90	4437396.59
50	1521339.89	4437397.88
51	1521341.27	4437397.89
48	1521341.28	4437396.60
52	1521310.06	4437376.39
53	1521313.47	4437395.23
54	1521317.63	4437417.97
55	1521315.20	4437418.42
56	1521307.80	4437376.79
52	1521310.06	4437376.39

**Кадастровый номер земельного участка (при наличии) или в случае, предусмотренном частью 1.1 статьи 57.3 Градостроительного кодекса Российской Федерации, условный номер образуемого земельного участка на основании утвержденных проекта межевания территории и (или) схемы расположения земельного участка или земельных участков на кадастровом плане территории**

89:11:020204:948

**Площадь земельного участка**

9191 м<sup>2</sup>

**Информация о расположенных в границах земельного участка объектах капитального строительства**

В границах земельного участка расположены объекты капитального строительства. Количество объектов «5» единиц. Объекты отображаются на чертеже градостроительного плана под порядковыми номерами. Описание объектов капитального строительства приводится в подразделе 3.1

**Информация о границах зоны планируемого размещения объекта капитального строительства в соответствии с утвержденным проектом планировки территории (при наличии)**

Зоны планируемого размещения ОКС

Обозначение (номер) характерной точки	Перечень координат характерных точек в системе координат, используемой для ведения Единого государственного реестра недвижимости	
	X	Y
1	1520964,09	4435397,84
2	1520963,25	4435435,48
3	1521089,29	4436145,52
4	1521095,42	4436179,98

5	1521158,70	4436536,49
6	1521164,82	4436570,95
7	1521274,21	4437187,19
8	1521280,32	4437221,65
9	1521341,50	4437566,28
10	1521345,03	4437585,63
11	1521339,23	4437593,28
12	1521306,53	4437612,80
13	1521297,16	4437602,58
14	1520973,98	4435781,98
15	1520904,79	4435392,17
16	1520910,36	4435376,83
17	1520911,97	4435373,44
18	1520964,09	4435397,84
19	1520964,09	4435397,84

**Реквизиты проекта планировки территории и (или) проекта межевания территории в случае, если земельный участок расположен в границах территории, в отношении которой утверждены проект планировки территории и (или) проект межевания территории**

Постановление Администрации города Новый Уренгой от 23.09.2021 № 393 «Об утверждении документации по планировке и межеванию территорий муниципального образования город Новый Уренгой»

(указывается в случае, если земельный участок расположен в границах территории, в отношении которой утверждены проект планировки территории и (или) проект межевания территории)

**Градостроительный план подготовлен**

Калининой Ольгой Борисовной, главным специалистом отдела территориального планирования и градостроительного зонирования  
Управления градостроительства и архитектуры Администрации  
города Новый Уренгой

(ф.и.о., должность уполномоченного лица, наименование органа)



ДОКУМЕНТ ПОДПИСАН  
ЭЛЕКТРОННОЙ ПОДПИСЬЮ

Сертификат f8fef849614bba2ca427c26a2aa6703c  
Владелец Кирьянова Ирина Александровна  
Действителен с 16.12.22 14:47:00 по 10.03.24 14:47:00

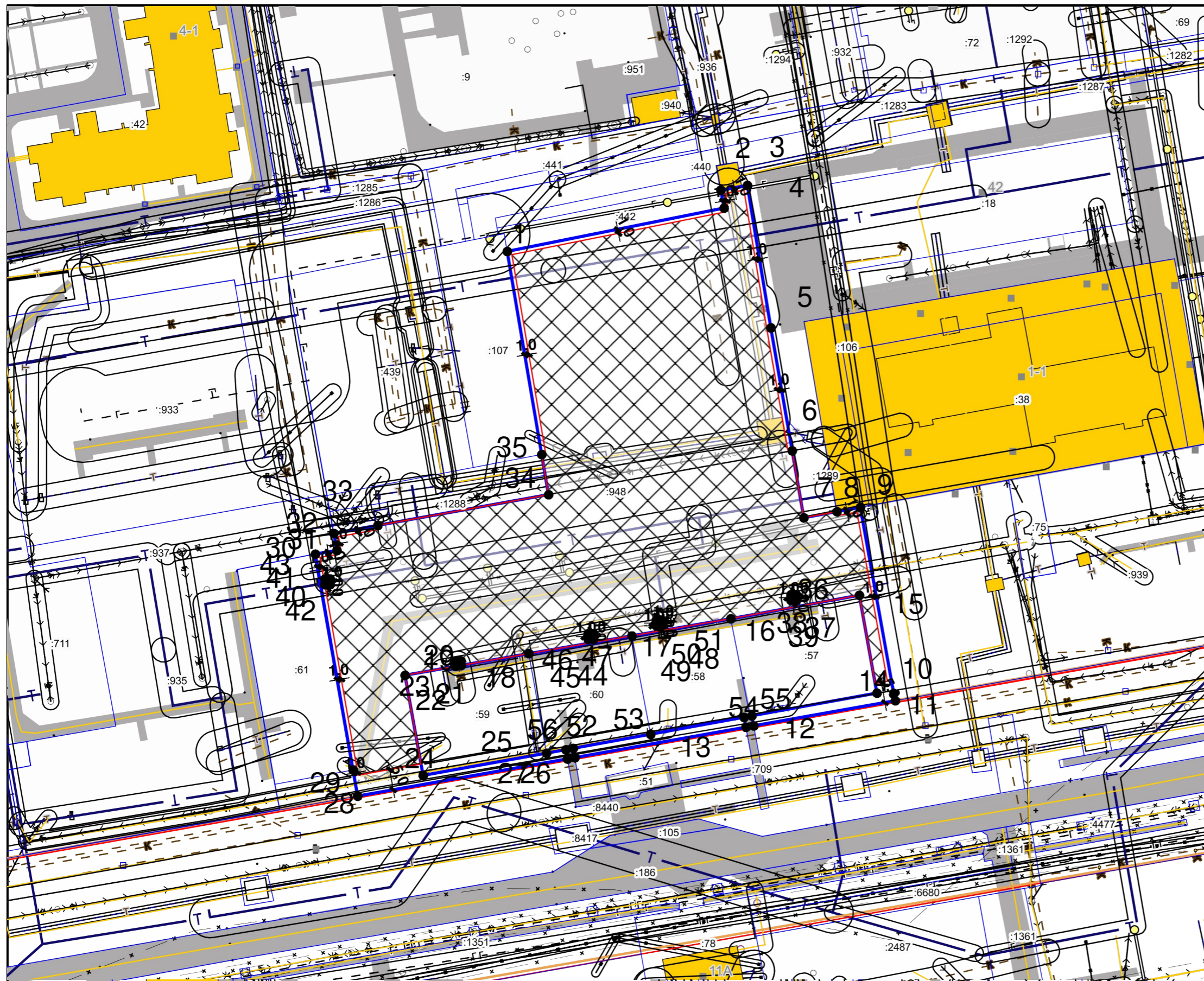
М.П.  
(при наличии)

(подпись)

И.А.Кирьянова  
(расшифровка подписи)

Дата выдачи 31.07.2023  
(ДД.ММ.ГГГГ)





**ЭКСПЛИКАЦИЯ ОБЪЕКТОВ**

№ п/п	Наименование объекта
	Сооружение
	Внутриквартальные сети холодного водоснабжения
	Внутриквартальные сети теплоснабжения
	Внутриквартальные проезды
	Внутриквартальные сети горячего водоснабжения

**УСЛОВНЫЕ ОБОЗНАЧЕНИЯ**

- Границы, в пределах которых разрешается строительство объектов капитального строительства
- Земельный участок ГПЗУ
- Земельные участки
- Объекты капитального строительства (линейные)
- Объекты капитального строительства (площадные)
- Объекты капитального строительства (точечные)
- Красные линии (линия)
- ЗОУИТ (действующие)

Чертеж градостроительного плана земельного участка выполнен на топографической основе, выполненной Обществом с ограниченной ответственностью «Эталон Урал Плюс» 2017

Чертеж градостроительного плана земельного участка разработан Управлением градостроительства и архитектуры Администрации города Новый Уренгой

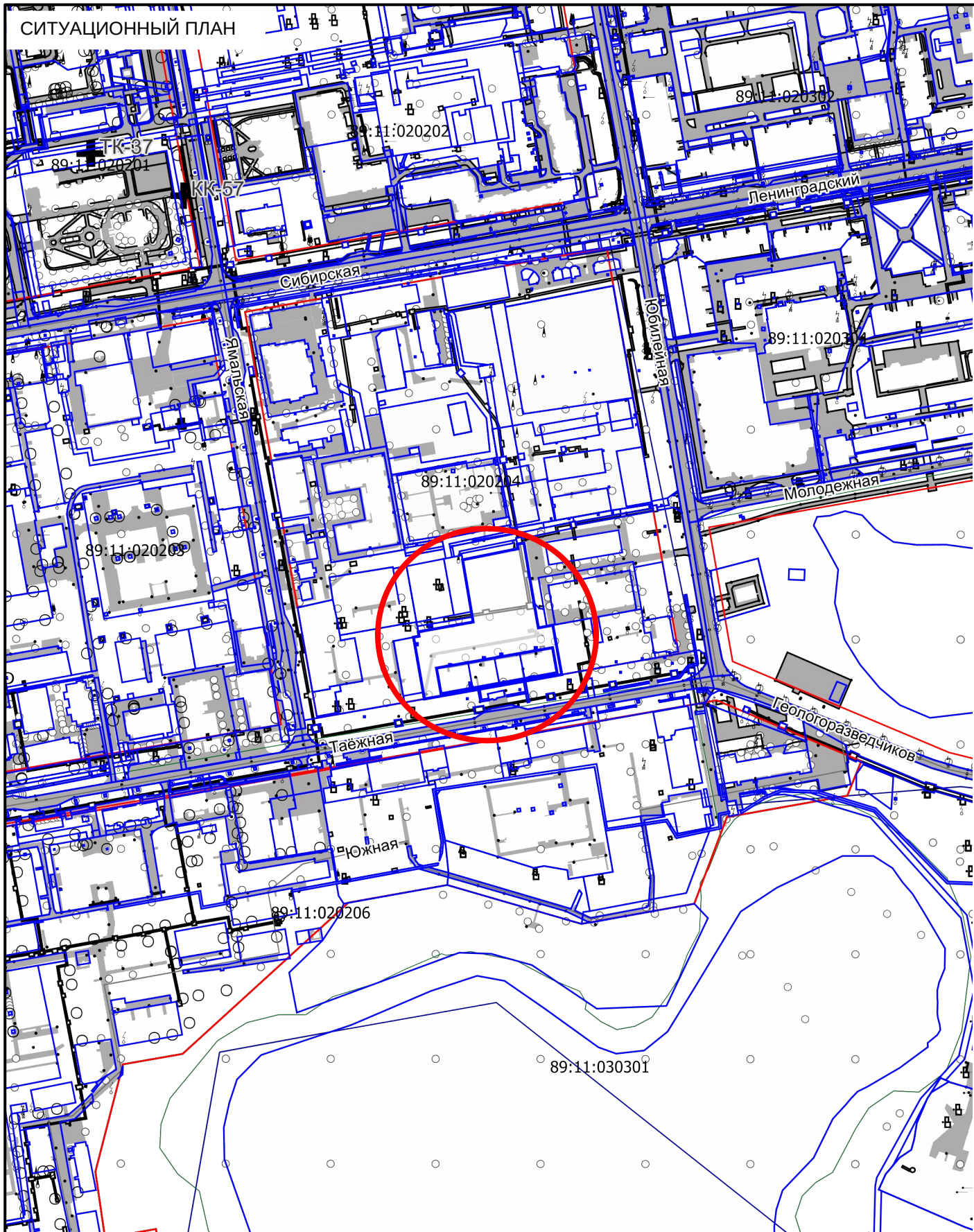
Должность	ФИО	Подпись	Дата
Исполнитель	Калинина О.Б.		31.07.2023

**ДОКУМЕНТ ПОДПИСАН ЭЛЕКТРОННОЙ ПОДПИСЬЮ**

Сертификат f8fef849614bba2ca427c26a2aa6703c  
 Владелец Кирьянова Ирина Александровна  
 Действителен с 16.12.22 14:47:00 по 10.03.24 14:47:00

<b>№ РФ-89-3-04-0-00-2023-0193-0</b>			
Ямало-Ненецкий автономный округ, г Новый Уренгой, мкр Созидателей			
1. ЧЕРТЕЖ ГРАДОСТРОИТЕЛЬНОГО ПЛАНА ЗЕМЕЛЬНОГО УЧАСТКА	Масштаб	Лист	Листов
	1:1000	6	4
Кадастровый номер 89:11:020204:948 Площадь участка – 9191 м² кв.м			


СИТУАЦИОННЫЙ ПЛАН



Должность	ФИО	Подпись	Дата
Исполнитель	Калинина О.Б.		31.07.2023

№ РФ-89-3-04-0-00-2023-0193-0

Ямало-Ненецкий автономный округ, г Новый Уренгой, мкр Созидателей



**ДОКУМЕНТ ПОДПИСАН  
ЭЛЕКТРОННОЙ ПОДПИСЬЮ**

Сертификат 89fef849614bba2ca427c26a2aa6703c  
 Владелец Кирьянова Ирина Александровна  
 Действителен с 16.12.22 14:47:00 по 10.03.24 14:47:00

СИТУАЦИОННЫЙ ПЛАН	<i>Масштаб</i>	<i>Лист</i>	<i>Листов</i>
	1:5000	7	4





**2. Информация о градостроительном регламенте либо требованиях к назначению, параметрам и размещению объекта капитального строительства на земельном участке, на который действие градостроительного регламента не распространяется или для которого градостроительный регламент не устанавливается**

Земельный участок расположен в территориальной зоне - Зона застройки многоэтажными жилыми домами (Ж4). Установлен градостроительный регламент.

**2.1. Реквизиты акта органа государственной власти субъекта Российской Федерации, органа местного самоуправления, содержащего градостроительный регламент либо реквизиты акта федерального органа государственной власти, органа государственной власти субъекта Российской Федерации, органа местного самоуправления, иной организации, определяющего, в соответствии с федеральными законами, порядок использования земельного участка, на который действие градостроительного регламента не распространяется или для которого градостроительный регламент не устанавливается**

Постановление Администрации город Новый Уренгой от 21.06.2022 № 240 «Об утверждении Правил землепользования и застройки муниципального образования город Новый Уренгой»

**2.2. Информация о видах разрешенного использования земельного участка**

Территориальная зона	Виды разрешенного использования земельных участков и объектов капитального строительства	Наименование вида разрешенного использования	Ограничения использования земельных участков и объектов капитального строительства, устанавливаемые в соответствии с законодательством Российской Федерации	Предельные (минимальные и (или) максимальные) размеры земельных участков и предельные параметры разрешенного строительства, реконструкции объектов капитального строительства					
				Предельные (минимальные и (или) максимальные) размеры земельных участков, в том числе их площадь, га	Минимальные отступы от границ земельных участков в целях определения мест допустимого размещения зданий, строений, сооружений, за пределами которых запрещено строительство зданий, строений, сооружений, м	Предельное количество этажей	Максимальный процент застройки в границах земельного участка, определяемый как отношение суммарной площади земельного участка, которая может быть застроена, ко всей площади земельного участка, %	Иные предельные параметры разрешенного строительства, реконструкции объектов капитального строительства (обеспеченность местами хранения личного автотранспорта)	
								Обеспеченность местами хранения личного автотранспорта	Требования к архитектурным решениям объектов капитального строительства

1	2	3	4	5	6	7	8	9	10
Ж4	Основные	Многоэтажная жилая застройка	Не допускается размещение жилой	От 0,15	1	14	40	0,7 машино-места на 1 квартиру	Для вновь строящихся: размещение

1	2	3	4	5	6	7	8	9	10
		(высотная застройка)	застройки в санитарно-защитных зонах, в предусмотренном действующим законодательством порядке						объектов обслуживания жилой застройки во встроенных, пристроенных и встроенно-пристроенных помещениях многоквартирного дома в отдельных помещениях дома, если площадь таких помещений в многоквартирном доме не составляет более 15% от общей площади дома; для существующих: не предусмотрено
		Среднеэтажная жилая застройка	Не допускается размещение жилой застройки в санитарно-защитных зонах в предусмотренном действующим законодательством порядке	От 0,10	1	8	40	0,7 машино-места на 1 квартиру	Для вновь строящихся: размещение объектов обслуживания жилой застройки во встроенных, пристроенных и встроенно-пристроенных помещениях многоквартирного жилого дома, если общая площадь таких помещений в многоквартирном доме не составляет более

1	2	3	4	5	6	7	8	9	10
									20% общей площади помещений дома; для существующих: не предусмотрено
		Малозэтажная многоквартирная жилая застройка		От 0,07	1	4	40	0,7 машино-места на 1 квартиру	
		Дошкольное, начальное и среднее общее образование	Не допускается размещение объектов учебно-образовательного назначения в санитарно-защитных зонах, установленных в предусмотренном действующим законодательством порядке	От 0,30	1	5	70	От 10 машино-мест на 100 работников	
		Здравоохранение	Не допускается размещение объектов здравоохранения (стационаров) в санитарно-защитных зонах, установленных в предусмотренном	От 0,10	1	5	70	От 10 машино-мест на 100 коек или от 20 машино-мест на 100 посещений	

1	2	3	4	5	6	7	8	9	10
			действующим законодательством порядке						
		Улично-дорожная сеть	Не допускается размещение объектов, требующих установления санитарно-защитных зон	От 0,025	Данный параметр не подлежит установлению	1	Данный параметр не подлежит установлению	Данный параметр не подлежит установлению	Данный параметр не подлежит установлению
		Спорт	Не допускается размещение объектов спортивного назначения в санитарно-защитных зонах, установленных в предусмотренном действующим законодательством порядке, за исключением спортивно-оздоровительные сооружения закрытого типа	От 0,10	1	5	70	От 5 машиномест на 100 мест	
		Объекты торговли (торговые центры, торговоразвлекательные центры (комплексы))	Размещение объектов допускается при условии соблюдения требований действующих санитарно-эпидемиологич	От 0,40	1	5	50	От 5 машиномест на 100 кв. м торг. площ.	Данный параметр не подлежит установлению

1	2	3	4	5	6	7	8	9	10
			еских правил и нормативов						
		Оказание социальной помощи населению	Размещение объектов допускается при условии соблюдения требований действующих санитарно-эпидемиологических правил и нормативов	От 0,10	1	5	70	От 10 машино-мест на 100 одновременных посетителей и членов персонала	Данный параметр не подлежит установлению
Ж4	Условно разрешенные	Гостиничное обслуживание	Объекты обслуживания жилой застройки не должны причинять вред окружающей среде и санитарному благополучию, нарушать права жителей, требовать установления санитарной зоны	От 0,10	1	9	70	6 машино-мест на 100 мест	
		Бытовое обслуживание	Не допускается размещение объектов, требующих установления санитарно-защитных зон	От 0,06	1	4	70	От 7 машино-мест на 100 мест в залах или одновременных посетителей и членов персонала	
		Деловое управление		От 0,10	1	4	50	От 10 машино-мест	

1	2	3	4	5	6	7	8	9	10
								на 100 работников	

Вспомогательные виды разрешенного использования:

- жилищно-эксплуатационные и аварийно-диспетчерские службы;
- детские площадки, площадки для отдыха, спортивных занятий;
- автостоянки для временного хранения индивидуальных автомобилей (гостевые открытые);
- инженерные сети и сооружения;
- улично-дорожная сеть;
- объекты инженерно-технического обеспечения, необходимые для обслуживания объектов разрешенных видов использования;
- земельные участки (территории) общего пользования.

Предельные (минимальные и (или) максимальные) размеры земельных участков и предельные параметры разрешенного строительства, реконструкции объектов капитального строительства, ограничения использования земельных участков и объектов капитального строительства, устанавливаемые в соответствии с законодательством Российской Федерации применительно к вспомогательным видам разрешенного использования, устанавливаются идентичными с соответствующими предельными (минимальными и (или) максимальными) размерами земельных участков и предельных параметров разрешенного строительства, реконструкции объектов капитального строительства, ограничениями использования земельных участков и объектов капитального строительства, устанавливаемые в соответствии с законодательством Российской Федерации, установленных для основных видов разрешенного использования и условно разрешенных видов использования, дополнительно к которым и совместно с которыми установлены вспомогательные виды разрешенного использования».



**2.5. Предельные параметры разрешенного строительства, реконструкции объекта капитального строительства, установленные положением об особо охраняемых природных территориях, в случае выдачи градостроительного плана земельного участка в отношении земельного участка, расположенного в границах особо охраняемой природной территории:**

Причины отнесения земельного участка к виду земельного участка для которого градостроительный регламент не устанавливается	Реквизиты Положения об особо охраняемой природной территории	Реквизиты утверждённой документации по планировке территории	Зонирование особо охраняемой природной территории (да/нет)							
			Функциональная зона	Виды разрешенного использования земельного участка		Требования к параметрам объекта капитального строительства			Требования к размещению объектов капитального строительства	
				Основные виды разрешенного использования	Вспомогательные виды разрешенного использования	Предельное количество этажей и (или) предельная высота зданий, строений, сооружений	Максимальный процент застройки в границах земельного участка, определяемый как отношение суммарной площади земельного участка, которая может быть застроена, ко всей площади земельного участка	Иные требования к параметрам объекта капитального строительства	Минимальные отступы от границ земельного участка в целях определения мест допустимого размещения зданий, строений, сооружений, за пределами которых запрещено строительство зданий, строений, сооружений	Иные требования к размещению объектов капитального строительства
1	2	3	4	5	6	7	8	9	10	11
-	-	-	-	-	-	-	-	-	-	-

**3. Информация о расположенных в границах земельного участка объектах капитального строительства и объектах культурного наследия**

**3.1. Объекты капитального строительства**

Протяженность: 1981 в метрах

Назначение: Нежилое

№ \_\_\_\_\_, Наименование: Сооружение \_\_\_\_\_,  
(согласно чертежу(ам)) (назначение объекта капитального строительства, этажность, высотность, общая



градостроительного плана)

площадь, площадь застройки)

инвентаризационный или кадастровый номер 89:11:000000:6924

Протяженность: 3595 в метрах

Назначение: 10) сооружения коммунального хозяйства

№ -, Наименование: Внутриквартальные сети холодного водоснабжения,  
(согласно чертежу(ам) градостроительного плана) (назначение объекта капитального строительства, этажность, высотность, общая площадь, площадь застройки)

инвентаризационный или кадастровый номер 89:11:000000:5228

Протяженность: 1625 в метрах

Назначение: нежилое

№ -, Наименование: Внутриквартальные сети теплоснабжения,  
(согласно чертежу(ам) градостроительного плана) (назначение объекта капитального строительства, этажность, высотность, общая площадь, площадь застройки)

инвентаризационный или кадастровый номер 89:11:000000:5182

Площадь: 322,4 кв м

Назначение: иное сооружение (проезды)

№ -, Наименование: Внутриквартальные проезды,  
(согласно чертежу(ам) градостроительного плана) (назначение объекта капитального строительства, этажность, высотность, общая площадь, площадь застройки)

инвентаризационный или кадастровый номер 89:11:020204:461

Протяженность: 1625 в метрах

Назначение: нежилое

№ -, Наименование: Внутриквартальные сети горячего водоснабжения,  
(согласно чертежу(ам) градостроительного плана) (назначение объекта капитального строительства, этажность, высотность, общая площадь, площадь застройки)

инвентаризационный или кадастровый номер 89:11:020204:447

**3.2. Объекты, включенные в единый государственный реестр объектов культурного наследия (памятников истории и культуры) народов Российской Федерации**

№ -, Информация отсутствует,  
(согласно чертежу(ам) градостроительного плана) (назначение объекта культурного наследия, общая площадь, площадь застройки)

(наименование органа государственной власти, принявшего решение о включении выявленного объекта культурного наследия в реестр, реквизиты этого решения)

регистрационный номер в реестре - от - (дата)

**4. Информация о расчетных показателях минимально допустимого уровня обеспеченности территории объектами коммунальной, транспортной, социальной инфраструктур и расчетных показателях максимально допустимого уровня территориальной доступности указанных объектов для населения в случае, если земельный участок расположен в границах территории, в отношении которой предусматривается осуществление деятельности по комплексному развитию территории:**

Информация о расчетных показателях минимально допустимого уровня обеспеченности территории								
Объекты коммунальной инфраструктуры			Объекты транспортной инфраструктуры			Объекты социальной инфраструктуры		
Наименование вида объекта	Единица измерения	Расчетный показатель	Наименование вида объекта	Единица измерения	Расчетный показатель	Наименование вида объекта	Единица измерения	Расчетный показатель
1	2	3	4	5	6	7	8	9
-	-	-	-	-	-	-	-	-
Информация о расчетных показателях максимально допустимого уровня территориальной доступности								
Наименование вида объекта	Единица измерения	Расчетный показатель	Наименование вида объекта	Единица измерения	Расчетный показатель	Наименование вида объекта	Единица измерения	Расчетный показатель

	ия	показате ль		ия	показате ль		ия	показа тель
1	2	3	4	5	6	7	8	9
-	-	-	-	-	-	-	-	-

## **5. Информация об ограничениях использования земельного участка, в том числе если земельный участок полностью или частично расположен в границах зон с особыми условиями использования территорий**

Земельный участок полностью расположен в границах зоны с особыми условиями использования территории (3- 6 подзоны приаэродромных территорий), площадь земельного участка, покрываемая зоной с особыми условиями использования территории, составляет 9191 м<sup>2</sup>

Ограничения использования земельных участков и объектов капитального строительства редуцированы Приказом от 01.02.2021 № 52-П «Об установлении приаэродромной территории аэродрома Новый Уренгой» Федеральным агентством воздушного транспорта Министерства транспорта Российской Федерации (Росавиации).

**В границах третьей подзоны** вводятся ограничения по размещению объектов (препятствий) по высоте. Установленные ограничения по размещению объектов (препятствий) для ИВПП с МКПос=088°/268° аэродрома Новый Уренгой введены в целях обеспечения безопасности полетов воздушных судов:

- дальняя граница полос воздушных подходов – 30 км от ближней границы полос воздушных подходов определена приказом Минтранса России от 01 февраля 2018 г. № 40;

- внешняя горизонтальная поверхность радиусом 15 км от КТА, ограничивающая высотой размещения объектов (препятствий) - 214,3 метра;

- внутренняя горизонтальная поверхность радиусом 4 км от торца ИВПП, ограничивающая высотой размещения объектов (препятствий) - 114,3 метра;

- Коническая поверхность имеет: нижнюю границу, совпадающую с внешней границей внутренней горизонтальной поверхности; верхнюю границу, представляющую собой линию пересечения конической поверхности с внешней горизонтальной поверхностью. Наклон конической поверхности измеряется в вертикальной плоскости, перпендикулярной к внешней границе внутренней горизонтальной поверхности. Наклон конической поверхности измеряется в вертикальной плоскости, перпендикулярной к внешней границе внутренней горизонтальной поверхности и составляет 5% для аэродромов всех классов.

- Поверхность взлета - наклонная поверхность, расположенная за пределами летной полосы и простирающаяся на протяжении 15 км по земной поверхности с параметром наклона 1,6%.

- Переходная поверхность

Поверхность захода на посадку - наклонное сочетание плоскостей, расположенных перед порогом ВПП и до 15-ти километрового удаления от порога ВПП по земной поверхности с изменяемым параметром наклона по секторам от 2,5% до 2%.

В границах конической поверхности на участках поверхности земли с интервалом в 500 метров выделены секторы переменной высоты ограничения размещения объектов.

Зоны ограничения застройки по высоте объектов от абсолютной высоты, исходя из условий безопасного осуществления взлета и заходов воздушных судов на посадку, а также работы навигационного оборудования, устанавливаются в соответствии с требованиями Приказа Минтранса РФ от 25.08.2015 г. N 262 «Об утверждении Федеральных авиационных правил «Требования, предъявляемые к аэродромам, предназначенным для взлета, посадки руления и стоянки гражданских воздушных судов» (ФАП-262).

Запрещается размещать объекты (препятствия), высота которых превышает поверхности ограничения строительства.

Зоны ограничения застройки по высоте объектов от абсолютной высоты, исходя из условий безопасного осуществления взлета и заходов воздушных судов на посадку, а также работы навигационного оборудования, устанавливаются в соответствии с требованиями Приказа Минтранса РФ от 25.08.2015 г. N 262 «Об утверждении Федеральных авиационных правил «Требования, предъявляемые к аэродромам, предназначенным для взлета, посадки, руления и стоянки гражданских воздушных судов».

**В границах четвертой подзоны** установлены ограничения при размещении объектов в соответствии с «Методическими рекомендациями по разработке проекта решения об установлении приаэродромных территорий аэродромов гражданской авиации Российской Федерации» от 27.11.2020 г. № 47940/04.

**В границах пятой подзоны** запрещается размещать опасные производственные объекты, функционирование которых может повлиять на безопасность полетов воздушных судов. В границах пятой подзоны запрещается размещать опасные производственные объекты I, II, III, IV классов опасности,

определенные согласно Федеральному закону № 116-ФЗ (ред. от 13.07.2015 г.) «О промышленной безопасности опасных производственных объектов».

Пятая подзона определяется границами, в пределах которых запрещается размещать опасные производственные объекты 1-2 классов опасности согласно Федеральному закону от 21.07.1997 № 116-ФЗ «О промышленной безопасности опасных производственных объектов» и газопроводов с проектным рабочим давлением свыше 0,6 МПа, функционирование которых может повлиять на безопасность полетов воздушных судов для аэродрома Новый Уренгой. Допускается размещение (строительство, реконструкция и эксплуатация) указанных объектов и газопроводов проектным рабочим давлением свыше 0,6 МПа на основании декларации промышленной безопасности (разрабатываемой на основании статьи 14 Федерального закона от 21.07.1997 № 116-ФЗ «О промышленной безопасности опасных производственных объектов») с учетом оценки и их влияния на безопасность полетов воздушных судов, и (при необходимости) специальных технических условий, содержащих дополнительные технические требования, обеспечивающие безопасную эксплуатацию и функционирование объектов и сооружений, в том числе безопасность полетов воздушных судов.

**В границах шестой подзоны** запрещено размещение объектов:

- открытые свалки ТБО;
- закрытые свалки ТБО, но имеющие широкую рабочую карту;
- несанкционированные свалки на открытых местах любого объема;
- зернохранилища; предприятия по переработке зерна (элеваторы; мельницы и т.п.) и производству кормов;
- зверофермы и птицефермы;
- хозяйства, в которых выращиваются ягоды и мелкоплодные растения;
- рыбохозяйственные водоемы; открытые мелиоративные каналы, а также иные искусственно созданные водные объекты; открытые скотомогильники; пункты забоя скота и т.п.
- опоры линий электропередач на открытых местах, не оборудованные устройствами против присады птиц;
- высокие сооружения с различными металлоконструкциями на крышах;
- ангары и другие пустующие хозяйственные помещения с наличием щелей под крышами.

Настоящие ограничения установлены в соответствии с письмом руководителя Федерального агентства воздушного транспорта (Росавиации) № Исх-19400/04 от 03.08.2018 г. и Заключения ФГБУН Институт экологии растений и животных УрО РАН, Екатеринбург, 2019, направленное сопроводительным письмом ФГБУН ИЭРиЖ УрО РАН №16353-2118/892 от 17.12.2019 г.

Информация из выписки из Единого государственного реестра недвижимости об объекте недвижимости от 18.07.2023г. № КУВИ-001/2023-164466142

Земельный участок полностью расположен в границах зоны с реестровым номером 89:11-6.536 от 20.05.2021, ограничение использования земельного участка в пределах зоны: При установлении приаэродромной территории устанавливаются ограничения использования земельных участков и (или) расположенных на них объектов недвижимости и осуществления экономической и иной деятельности в соответствии с Решением об установлении приаэродромной территории аэродрома Надым, принятым Приказом РОСАВИАЦИИ № 52-П от 01.02.2021 г. Срок установления ограничений бессрочный., вид/наименование: Приаэродромная территория аэродрома Новый Уренгой, тип: Охранная зона транспорта, дата решения: 01.02.2021, номер решения: 52-П, наименование ОГВ/ОМСУ: Федеральное агентство воздушного транспорта (РОСАВИАЦИЯ) Земельный участок полностью расположен в границах зоны с реестровым номером 89:11-6.539 от 20.05.2021, ограничение использования земельного участка в пределах зоны: В соответствии п. 2в Правил выделения на приаэродромной территории подзон, утвержденных Постановлением Правительства РФ от 2 декабря 2017 г. № 1460 при установлении третьей подзоны приаэродромной территории устанавливаются ограничения использования объектов недвижимости и осуществления деятельности: запрещается размещать объекты, высота которых превышает ограничения, установленные уполномоченным Правительством Российской Федерации федеральным органом исполнительной власти (далее - уполномоченный федеральный орган) при установлении соответствующей приаэродромной территории., вид/наименование: Третья подзона приаэродромной территории аэродрома Новый Уренгой, тип: Охранная зона транспорта, дата решения: 01.02.2021, номер решения: 52-П, наименование ОГВ/ОМСУ: Федеральное агентство воздушного транспорта (РОСАВИАЦИЯ) Земельный участок полностью расположен в границах зоны с реестровым номером 89:11-6.540 от 20.05.2021, ограничение использования земельного участка в пределах зоны: В соответствии п. 2г Правил выделения на приаэродромной территории подзон, утвержденных Постановлением Правительства РФ от 2 декабря 2017 г. № 1460 при установлении четвертой подзоны приаэродромной территории устанавливаются ограничения

использования объектов недвижимости и осуществления деятельности: запрещается размещать объекты, создающие помехи в работе наземных объектов средств и систем обслуживания воздушного движения, навигации, посадки и связи, предназначенных для организации воздушного движения и расположенных вне первой подзоны., вид/наименование: Четвертая подзона приаэродромной территории аэродрома Новый Уренгой, тип: Охранная зона транспорта, дата решения: 01.02.2021, номер решения: 52-П, наименование ОГВ/ОМСУ: Федеральное агентство воздушного транспорта (РОСАВИАЦИЯ) Земельный участок полностью расположен в границах зоны с реестровым номером 89:11-6.541 от 20.05.2021, ограничение использования земельного участка в пределах зоны: В соответствии п. 2д Правил выделения на приаэродромной территории подзон, утвержденных Постановлением Правительства РФ от 2 декабря 2017 г. № 1460 при установлении пятой подзоны приаэродромной территории устанавливаются ограничения использования объектов недвижимости и осуществления деятельности: запрещается размещать опасные производственные объекты, определенные Федеральным законом "О промышленной безопасности опасных производственных объектов", функционирование которых может повлиять на безопасность полетов воздушных судов., вид/наименование: Пятая подзона приаэродромной территории аэродрома Новый Уренгой, тип: Охранная зона транспорта, дата решения: 01.02.2021, номер решения: 52-П, наименование ОГВ/ОМСУ: Федеральное агентство воздушного транспорта (РОСАВИАЦИЯ) Земельный участок полностью расположен в границах зоны с реестровым номером 89:11-6.542 от 20.05.2021, ограничение использования земельного участка в пределах зоны: В соответствии п. 2д Правил выделения на приаэродромной территории подзон, утвержденных Постановлением Правительства РФ от 2 декабря 2017 г. № 1460 при установлении пятой подзоны приаэродромной территории устанавливаются ограничения использования объектов недвижимости и осуществления деятельности: запрещается размещать опасные производственные объекты, определенные Федеральным законом "О промышленной безопасности опасных производственных объектов", функционирование которых может повлиять на безопасность полетов воздушных судов., вид/наименование: Шестая подзона приаэродромной территории аэродрома Новый Уренгой, тип: Охранная зона транспорта, дата решения: 01.02.2021, номер решения: 52-П, наименование ОГВ/ОМСУ: Федеральное агентство воздушного транспорта (РОСАВИАЦИЯ) Земельный участок полностью расположен в границах зоны с реестровым номером 89:11-6.17 от 28.01.2015, ограничение использования земельного участка в пределах зоны: Ограничения установлены Постановлением Главного государственного санитарного врача РФ от 14.03.2002 № 10 «О введении в действие Санитарных правил и норм «Зоны санитарной охраны источников водоснабжения и водопроводов питьевого назначения. СанПиН 2.1.4.1110-02», вид/наименование: Зона с особыми условиями использования территории (охранная зона). Третий пояс санитарной охраны: Городской водозабор г. Новый Уренгой добычи пресных подземных вод для их использования в системах питьевого и технологического водоснабжения, тип: Зона санитарной охраны источников водоснабжения и водопроводов питьевого назначения, номер: б/н, датарешения: 24.11.2014, номер решения: б/н Граница земельного участка состоит из 2 контуров. Учетные номера контуров и их площади: 1 - 9090.55 кв.м, 2 - 100.23 кв.м. Для данного земельного участка обеспечен доступ посредством земельного участка (земельных участков) с кадастровым номером (кадастровыми номерами): Земли общего пользования. Сведения об ограничениях права на объект недвижимости, обременениях данного объекта, не зарегистрированных в реестре прав, ограничений прав и обременений недвижимого имущества: вид ограничения (обременения): ограничения прав на земельный участок, предусмотренные статьей 56 Земельного кодекса Российской Федерации; срок действия: с 09.08.2021; реквизиты документа-основания: приказ об установлении приаэродромной территории аэродрома Новый Уренгой от 01.02.2021 № 52-П выдан: Федеральное агентство воздушного транспорта (РОСАВИАЦИЯ). вид ограничения (обременения): ограничения прав на земельный участок предусмотренные статьей 56 Земельного кодекса Российской Федерации; срок действия: с 09.08.2021; реквизиты документа-основания: приказ об установлении приаэродромной территории аэродрома Новый Уренгой от 01.02.2021 № 52-П выдан: Федеральное агентство воздушного транспорта (РОСАВИАЦИЯ). вид ограничения (обременения): ограничения прав на земельный участок, предусмотренные статьей 56 Земельного кодекса Российской Федерации; срок действия: с 09.08.2021; реквизиты документа-основания: приказ об установлении приаэродромной территории аэродрома Новый Уренгой от 01.02.2021 № 52-П выдан: Федеральное агентство воздушного транспорта (РОСАВИАЦИЯ). вид ограничения (обременения): ограничения прав на земельный участок, предусмотренные статьей 56 Земельного кодекса Российской Федерации; срок действия: с 09.08.2021; реквизиты документа-основания: приказ об установлении приаэродромной территории аэродрома Новый Уренгой от 01.02.2021 № 52-П выдан: Федеральное агентство воздушного транспорта (РОСАВИАЦИЯ). вид ограничения (обременения): ограничения прав на земельный участок, предусмотренные статьей 56 Земельного кодекса Российской Федерации; срок действия: с 09.08.2021; реквизиты документа-основания: приказ об установлении охранной зоны газопровода

(газораспределительной сети) от 30.12.2019 № 403-з выдан: Департамент имущественных отношений ЯНАО. вид ограничения (обременения): ограничения прав на земельный участок, предусмотренные статьей 56 Земельного кодекса Российской Федерации; срок действия: с 09.08.2021; реквизиты документа-основания: приказ об установлении приаэродромной территории аэродрома Новый Уренгой от 01.02.2021 № 52-П выдан: Федеральное агентство воздушного транспорта (РОСАВИАЦИЯ). вид ограничения (обременения): ограничения прав на земельный участок, предусмотренные статьей 56 Земельного кодекса Российской Федерации; срок действия: с 09.08.2021; реквизиты документа-основания: карта\_план от 24.11.2014 № б/н. вид ограничения (обременения): ограничения прав на земельный участок, предусмотренные статьей 56 Земельного кодекса Российской Федерации; срок действия: с 03.02.2023; реквизиты документа-основания: текстовое и графическое описание местоположения границы зоны с особыми условиями использования территории от 21.12.2022 № б/н.

вид ограничения (обременения): ограничения прав на земельный участок, предусмотренные статьей 56 Земельного кодекса Российской Федерации; Срок действия: не установлен; реквизиты документа-основания: текстовое и графическое описание местоположения границы зоны с особыми условиями использования территории от 21.12.2022 № б/н; Содержание ограничения (обременения): Ограничения установлены Постановлением Правительства РФ от 24.02.2009 г. N160. Зона с особыми условиями использования территории установлена бессрочно. Охранная зона устанавливается вдоль воздушных линий электропередачи - в виде части поверхности участка земли и воздушного пространства, ограниченной параллельными вертикальными плоскостями, отстоящими по обе стороны линии электропередачи от крайних проводов при не отклоненном их положении на расстоянии 2 м. В охранных зонах запрещается осуществлять любые действия, которые могут нарушить безопасную работу объектов электросетевого хозяйства, в том числе привести к их повреждению или уничтожению, и (или) повлечь причинение вреда жизни, здоровью граждан и имуществу физических или юридических лиц, а также повлечь нанесение экологического ущерба и возникновение пожаров, в том числе: 1) набрасывать на провода и опоры воздушных линий электропередачи посторонние предметы, а также подниматься на опоры воздушных линий электропередачи; 2) размещать любые объекты и предметы (материалы) в пределах созданных в соответствии с требованиями нормативно-технических документов проходов и подъездов для доступа к объектам электросетевого хозяйства, а также проводить любые работы и возводить сооружения, которые могут препятствовать доступу к объектам электросетевого хозяйства, без создания необходимых для такого доступа проходов и подъездов; 3) находиться в пределах огороженной территории и помещениях распределительных устройств и подстанций, открывать двери и люки распределительных устройств и подстанций, производить переключения и подключения в электрических сетях (указанное требование не распространяется на работников, занятых выполнением разрешенных в установленном порядке работ), разводить огонь в пределах охранных зон вводных и распределительных устройств, подстанций, воздушных линий электропередачи, а также в охранных зонах кабельных линий электропередачи; 4) размещать свалки; 5) складировать или размещать хранилища любых, в том числе горюче-смазочных, материалов; 6) размещать детские и спортивные площадки, стадионы, рынки, торговые точки, полевые станы, загоны для скота, гаражи и стоянки всех видов машин и механизмов, за исключением гаражей-стоянок автомобилей, принадлежащих физическим лицам, проводить любые мероприятия, связанные с большим скоплением людей, не занятых выполнением разрешенных в установленном порядке работ; использовать (запускать) любые летательные аппараты, в том числе воздушных змеев, спортивные модели летательных аппаратов В пределах охранных зон без письменного решения о согласовании сетевых организаций юридическим и физическим лицам запрещаются: 7) строительство, капитальный ремонт, реконструкция или снос зданий и сооружений; 8) горные, взрывные, мелиоративные работы, в том числе связанные с временным затоплением земель; 9) посадка и вырубка деревьев и кустарников; 10) проезд машин и механизмов, имеющих общую высоту с грузом или без груза от поверхности дороги более 4,5 метра; 11) полив сельскохозяйственных культур в случае, если высота струи воды может составить свыше 3 метров; 12) полевые сельскохозяйственные работы с применением сельскохозяйственных машин и оборудования высотой более 4 метров.; Реестровый номер границы: 89:11-6.909; Вид объекта реестра границ: Зона с особыми условиями использования территории; Вид зоны по документу: Охранная зона объекта электросетевого хозяйства: Сети электроснабжения; Тип зоны: Охранная зона инженерных коммуникаций; Номер: б/н

вид ограничения (обременения): ограничения прав на земельный участок, предусмотренные статьей 56 Земельного кодекса Российской Федерации; Срок действия: не установлен; реквизиты документа-основания: приказ об установлении приаэродромной территории аэродрома Новый Уренгой от 01.02.2021 № 52-П выдан: Федеральное агентство воздушного транспорта (РОСАВИАЦИЯ); Содержание ограничения (обременения): При установлении приаэродромной территории устанавливаются ограничения использования земельных участков и (или) расположенных на них объектов недвижимости и

осуществления экономической и иной деятельности в соответствии с Решением об установлении приаэродромной территории аэродрома Надым, принятым Приказом РОСАВИАЦИИ № 52-П от 01.02.2021 г. Срок установления ограничений бессрочный.; Реестровый номер границы: 89:11-6.536; Вид объекта реестра границ: Зона с особыми условиями использования территории; Вид зоны по документу: Приаэродромная территория аэродрома Новый Уренгой; Тип зоны: Охранная зона транспорта

вид ограничения (обременения): ограничения прав на земельный участок, предусмотренные статьей 56 Земельного кодекса Российской Федерации; Срок действия: не установлен; реквизиты документа-основания: приказ об установлении приаэродромной территории аэродрома Новый Уренгой от 01.02.2021 № 52-П выдан: Федеральное агентство воздушного транспорта (РОСАВИАЦИЯ); Содержание ограничения (обременения): В соответствии п. 2в Правил выделения на приаэродромной территории подзон, утвержденных Постановлением Правительства РФ от 2 декабря 2017 г. № 1460 при установлении третьей подзоны приаэродромной территории устанавливаются ограничения использования объектов недвижимости и осуществления деятельности: запрещается размещать объекты, высота которых превышает ограничения, установленные уполномоченным Правительством Российской Федерации федеральным органом исполнительной власти (далее - уполномоченный федеральный орган) при установлении соответствующей приаэродромной территории.; Реестровый номер границы: 89:11-6.539; Вид объекта реестра границ: Зона с особыми условиями использования территории; Вид зоны по документу: Третья подзона

вид ограничения (обременения): ограничения прав на земельный участок, предусмотренные статьей 56 Земельного кодекса Российской Федерации; Срок действия: не установлен; реквизиты документа-основания: приказ об установлении приаэродромной территории аэродрома Новый Уренгой от 01.02.2021 № 52-П выдан: Федеральное агентство воздушного транспорта (РОСАВИАЦИЯ); Содержание ограничения (обременения): В соответствии п. 2г Правил выделения на приаэродромной территории подзон, утвержденных Постановлением Правительства РФ от 2 декабря 2017 г. № 1460 при установлении четвертой подзоны приаэродромной территории устанавливаются ограничения использования объектов недвижимости и осуществления деятельности: запрещается размещать объекты, создающие помехи в работе наземных объектов средств и систем обслуживания воздушного движения, навигации, посадки и связи, предназначенных для организации воздушного движения и расположенных вне первой подзоны.; Реестровый номер границы: 89:11-6.540; Вид объекта реестра границ: Зона с особыми условиями использования территории; Вид зоны по документу: Четвертая подзона приаэродромной территории аэродрома Новый Уренгой; Тип зоны: Охранная зона транспорта

вид ограничения (обременения): ограничения прав на земельный участок, предусмотренные статьей 56 Земельного кодекса Российской Федерации; Срок действия: не установлен; реквизиты документа-основания: приказ об установлении приаэродромной территории аэродрома Новый Уренгой от 01.02.2021 № 52-П выдан: Федеральное агентство воздушного транспорта (РОСАВИАЦИЯ); Содержание ограничения (обременения): В соответствии п. 2д Правил выделения на приаэродромной территории подзон, утвержденных Постановлением Правительства РФ от 2 декабря 2017 г. № 1460 при установлении пятой подзоны приаэродромной территории устанавливаются ограничения использования объектов недвижимости и осуществления деятельности: запрещается размещать опасные производственные объекты, определенные Федеральным законом "О промышленной безопасности опасных производственных объектов", функционирование которых может повлиять на безопасность полетов воздушных судов.; Реестровый номер границы: 89:11-6.541; Вид объекта реестра границ: Зона с особыми условиями использования территории; Вид зоны по документу: Пятая подзона приаэродромной территории аэродрома Новый Уренгой; Тип зоны: Охранная зона транспорта

вид ограничения (обременения): ограничения прав на земельный участок, предусмотренные статьей 56 Земельного кодекса Российской Федерации; Срок действия: не установлен; реквизиты документа-основания: приказ об установлении охранной зоны газопровода (газораспределительной сети) от 30.12.2019 № 403-з выдан: Департамент имущественных отношений ЯНАО; Содержание ограничения (обременения): Ограничение установлено в соответствии с пунктами 14, 15,16 постановления Правительства Российской Федерации от 20.11.2000 г. № 878 "Об утверждении Правил охраны газораспределительных сетей": В охранных зонах газораспределительных сетей запрещается: а) строить объекты жилищно-гражданского и производственного назначения; б) сносить и реконструировать мосты, коллекторы, автомобильные и железные дороги с расположенными на них газораспределительными сетями без предварительного выноса этих газопроводов по согласованию с эксплуатационными организациями; в) разрушать берегоукрепительные сооружения, водопропускные устройства, земляные и иные сооружения, предохраняющие газораспределительные сети от разрушений; г) перемещать, повреждать, засыпать и уничтожать опознавательные знаки, контрольно-измерительные пункты и другие устройства газораспределительных сетей; д) устраивать свалки и склады, разливать растворы кислот, солей, щелочей и

других химически активных веществ; е) огораживать и перегораживать охранные зоны, препятствовать доступу персонала эксплуатационных организаций к газораспределительным сетям, проведению обслуживания и устранению повреждений газораспределительных сетей; ж) разводить огонь и размещать источники огня; з) рыть погребов, копать и обрабатывать почву сельскохозяйственными и мелиоративными орудиями и механизмами на глубину более 0,3 метра; и) открывать калитки и двери газорегуляторных пунктов, станций катодной и дренажной защиты, люки подземных колодцев, включать или отключать электроснабжение средств связи, освещения и систем телемеханики; к) набрасывать, приставлять и привязывать к опорам и надземным газопроводам, ограждениям и зданиям газораспределительных сетей посторонние предметы, лестницы, влезать на них; л) самовольно подключаться к газораспределительным сетям. 15. Лесохозяйственные, сельскохозяйственные и другие работы, не подпадающие под ограничения, указанные в пункте 14 настоящих Правил, и не связанные с нарушением земельного горизонта и обработкой почвы на глубину более 0,3 метра, производятся собственниками, владельцами или пользователями земельных участков в охранной зоне газораспределительной сети при условии предварительного письменного уведомления эксплуатационной организации не менее чем за 3 рабочих дня до начала работ. 16. Хозяйственная деятельность в охранных зонах газораспределительных сетей, не предусмотренная пунктами 14 и 15 настоящих Правил, при которой производится нарушение поверхности земельного участка и обработка почвы на глубину более 0,3 метра, осуществляется на основании письменного разрешения эксплуатационной организации газораспределительных сетей.; Реестровый номер границы: 89:11-6.334; Вид объекта реестра границ: Зона с особыми условиями использования территории; Вид зоны по документу: ЗОУИТ объекта: Линейное сооружение: Газопровод низкого давления ул. Юбилейная к жилым домам №№1А,1В,1Д,22,24,26,40; Тип зоны: Охранная зона инженерных коммуникаций; Номер: б/н вид ограничения (обременения): ограничения прав на земельный участок, предусмотренные статьей 56 Земельного кодекса Российской Федерации; Срок действия: не установлен; реквизиты документа-основания: приказ об установлении приаэродромной территории аэродрома Новый Уренгой от 01.02.2021 № 52-П выдан: Федеральное агентство воздушного транспорта (РОСАВИАЦИЯ); Содержание ограничения (обременения): В соответствии п. 2д Правил выделения на приаэродромной территории подзона, утвержденных Постановлением Правительства РФ от 2 декабря 2017 г. № 1460 при установлении пятой подзоны приаэродромной территории устанавливаются ограничения использования объектов недвижимости и осуществления деятельности: запрещается размещать опасные производственные объекты, определенные Федеральным законом "О промышленной безопасности опасных производственных объектов", функционирование которых может повлиять на безопасность полетов воздушных судов.; Реестровый номер границы: 89:11-6.542; Вид объекта реестра границ: Зона с особыми условиями использования территории; Вид зоны по документу: Шестая подзона приаэродромной территории аэродрома Новый Уренгой; Тип зоны: Охранная зона транспорта

вид ограничения (обременения): ограничения прав на земельный участок, предусмотренные статьей 56 Земельного кодекса Российской Федерации; Срок действия: не установлен; реквизиты документа-основания: карта\_план от 24.11.2014 № б/н; Содержание ограничения (обременения): Ограничения установлены Постановлением Главного государственного санитарного врача РФ от 14.03.2002 № 10 «О введении в действие Санитарных правил и норм «Зоны санитарной охраны источников водоснабжения и водопроводов питьевого назначения. СанПиН 2.1.4.1110-02»; Реестровый номер границы: 89:11-6.17; Вид объекта реестра границ: Зона с особыми условиями использования территории; Вид зоны по документу: Зона с особыми условиями использования территории (охранная зона). Третий пояс санитарной охраны: Городской водозабор г. Новый Уренгой добычи пресных подземных вод для их использования в системах питьевого и технологического водоснабжения; Тип зоны: Зона санитарной охраны источников водоснабжения и водопроводов питьевого назначения; Номер: б/н

Проектирование, строительство, капитальный ремонт, реконструкцию, техническое перевооружение, изменение функционального назначения необходимо выполнить в соответствии с Федеральным законом от 22.07.2008 N 123-ФЗ (ред. от 30.04.2021) "Технический регламент о требованиях пожарной безопасности" и Федеральным законом от 30.12.2009 N 384-ФЗ (ред. от 02.07.2013) "Технический регламент о безопасности зданий и сооружений".

**6. Информация о границах зон с особыми условиями использования территорий, если земельный участок полностью или частично расположен в границах таких зон:**

Наименование зоны с особыми условиями	Перечень координат характерных точек в системе координат, используемой для ведения Единого государственного реестра недвижимости
---------------------------------------	--

использования территории с указанием объекта, в отношении которого установлена такая зона	Обозначение (номер) характерной точки	X	Y
1	2	3	4
3 - 6 подзоны приаэродромных территорий;	1	1521321.66	4437454.82
	2	1521315.54	4437420.34
	3	1521317.98	4437419.88
	4	1521323.52	4437450.34
	5	1521347.34	4437446.06
Зона городского водозабора (III пояс охраны).	6	1521341.61	4437414.73
	7	1521337.45	4437390.66
	8	1521333.15	4437365.57
	9	1521330.25	4437349.03
Приаэродромная территория аэродрома Новый Уренгой	10	1521331.36	4437349.04
	11	1521331.36	4437347.74
	12	1521330.02	4437347.73
	13	1521327.85	4437335.41
	14	1521303.46	4437339.82
Охранная зона объекта электросетевого хозяйства: Сети электроснабжения	15	1521308.89	4437369.87
	16	1521309.73	4437374.56
	17	1521307.48	4437374.96
	18	1521298.42	4437323.87
	19	1521304.79	4437322.75
	20	1521357.36	4437313.56
	21	1521358.25	4437318.81
	22	1521362.42	4437318.07
	23	1521364.34	4437328.77
	24	1521371.84	4437370.36
	25	1521381.64	4437368.7
	26	1521431.08	4437360.3
	27	1521441.64	4437413.1
	28	1521446.01	4437412.33
	29	1521447.15	4437418.79
	30	1521412.47	4437424.5
	31	1521382.53	4437429.7
	32	1521366.22	4437432.54
	33	1521367.7	4437440.61
34	1521368.76	4437446.3	
35	1521323.47	4437454.43	
	1	1521321.66	4437454.82
	1	1521347.46	4437430.72
	2	1521346.07	4437430.72
	3	1521346.07	4437429.42
	4	1521347.46	4437429.42
	1	1521347.46	4437430.72
	1	1521351.32	4437317.17
	2	1521349.94	4437317.17
	3	1521349.94	4437315.87
	4	1521351.32	4437315.87
	1	1521351.32	4437317.17
	1	1521337.98	4437381.32
	2	1521336.6	4437381.32
	3	1521336.6	4437380.02
	4	1521337.98	4437380.02
	1	1521337.98	4437381.32
	1	1521341.27	4437397.89
	2	1521339.89	4437397.88
	3	1521339.9	4437396.59
	4	1521341.28	4437396.6
	1	1521341.27	4437397.89
	1	1521315.2	4437418.42
	2	1521307.8	4437376.79



	3	1521310.06	4437376.39
	4	1521313.47	4437395.23
	5	1521317.63	4437417.97
	1	1521315.2	4437418.42

Учетный номер части: 89:11:020204:948/1

Наименование зоны с особыми условиями использования территории с указанием объекта, в отношении которого установлена такая зона	Перечень координат характерных точек в системе координат, используемой для ведения Единого государственного реестра недвижимости		
	Обозначение (номер) характерной точки	X	Y
1	2	3	4
Линейное сооружение: Газопровод низкого давления ул. Юбилейная к жилым домам № №1А,1В,1Д,22,24,26,4 0; Тип зоны: Охранная зона инженерных коммуникаций	1	1521366.34	4437432.52
	2	1521366.22	4437432.54
	3	1521367.7	4437440.61
	4	1521368.76	4437446.3
	5	1521365.17	4437446.95
	6	1521350.56	4437374.38
	7	1521347.37	4437356.79
	8	1521344.41	4437339.08
	9	1521344.79	4437337.54
	10	1521346.02	4437336.78
	11	1521351.42	4437335.79
	12	1521351.91	4437338.54
	13	1521349.74	4437338.92
	14	1521349.96	4437340.13
	15	1521348.68	4437340.36
	16	1521350.98	4437354.12
	17	1521354.52	4437353.46
	18	1521355.01	4437356.27
	19	1521352.85	4437356.65
	20	1521353.05	4437357.8
	21	1521351.67	4437358.06
	22	1521354.14	4437371.66
	23	1521357.58	4437370.97
	24	1521358.14	4437374.19
	25	1521356.02	4437374.56
	26	1521356.16	4437375.33
	27	1521354.89	4437375.59
	1	1521366.34	4437432.52

Учетный номер

части:

89:11:020204:948/2

Наименование зоны с особыми условиями использования территории с указанием объекта, в отношении которого установлена такая зона	Перечень координат характерных точек в системе координат, используемой для ведения Единого государственного реестра недвижимости		
	Обозначение (номер) характерной точки	X	Y
1	2	3	4
Охранная зона объекта электросетевого хозяйства	1	1521376.93	4437369.5
	2	1521379.12	4437385.67
	3	1521384	4437416.24
	4	1521370.41	4437431.81
	5	1521366.22	4437432.54
	6	1521366.84	4437435.9
	7	1521355.71	4437448.64
	8	1521350.13	4437449.64
	9	1521351.47	4437447.47
	10	1521379.73	4437415.34
	11	1521375.15	4437386.28

	12	1521372.97	4437370.17
	13	1521376.93	4437369.5

**7. Информация о границах публичных сервитутов** Информация отсутствует

Обозначение (номер) характерной точки	Перечень координат характерных точек в системе координат, используемой для ведения Единого государственного реестра недвижимости	
	X	Y
-	-	-

**8. Номер и (или) наименование элемента планировочной структуры, в границах которого расположен земельный участок**

элемента планировочной структуры 01:04

**9. Информация о возможности подключения (технологического присоединения) объектов капитального строительства к сетям инженерно-технического обеспечения (за исключением сетей электроснабжения), определяемая с учетом программ комплексного развития систем коммунальной инфраструктуры поселения, муниципального округа, городского округа (при их наличии), в состав которой входят сведения о максимальной нагрузке в возможных точках подключения (технологического присоединения) к таким сетям, а также сведения об организации, представившей данную информацию**

Информация о технической возможности подключения (технического присоединения) объекта капитального строительства к сетям водоснабжения, водоотведения № 83\_УГВК от «21» июля 2023 г. предоставлена АО «Управляющая коммунальная компания».

АО «Управляющая коммунальная компания» направляет информацию на подключение к сетям, водоснабжения и водоотведения объекта:

Наименование организации, выдавшей технические условия:	Управляющая коммунальная компания
Адрес организации, выдавшей технические условия:	629300, ЯНАО, г.Новый Уренгой, ул. Юбилейная, д.5
Кадастровый номер ЗУ	89:11:020204:948
Местоположение ЗУ	Ямало-Ненецкий автономный округ, г.Новый Уренгой, мкр Созидателей
Дополнительная информация:	
Номер информации:	83_УГВК
Дата подготовки информации:	21.07.2023
Техническая возможность подключения:	Существует
Тип подключения:	Водоснабжение и водоотведение
Максимальная нагрузка в возможных точках подключения	Водоснабжение: 93,60 м <sup>3</sup> /ч; 203,40 м <sup>3</sup> /ч Водоотведение: 53,59 м <sup>3</sup> /ч; 16,30 м <sup>3</sup> /ч.
Источник снабжения:	Головные водопроводные сооружения, вода питьевая.
Точка подключения:	КК № 92 КК № 102 Участок водопровода между ВК № 4ВГ-116 и ВК № 4ВГ-117 ВК № КВ 1-3
Гариф на подключение, утвержденный на момент выдачи технических условий:	Плата за подключение (присоединение) к централизованной системе холодного водоснабжения, согласно Приказу Департамента тарифной политики, энергетики и жилищно-коммунального комплекса ЯНАО от 20.12.2022 № 777-т, с 1 января 2023 года,

	состоит из платы за подключение – 15,33083 тыс. руб. за 1 м3/сут (без НДС) и стоимости строительства подводящей сети. Плата за подключение (присоединение) к централизованной системе водоотведения, согласно Приказу Департамента тарифной политики, энергетики и жилищно-коммунального комплекса ЯНАО от 20.12.2022 № 777-г, с 1 января 2023 года, состоит из платы за подключение – 17,02162 тыс. руб. за 1 м3/сут (без НДС) и стоимости строительства подводящей сети. В случае отсутствия тарифной ставки на протяженность подводящей сети необходимого диаметра, размер платы за подключение устанавливается органом регулирования тарифов индивидуально.
Дата окончания срока действия указанного тарифа (если период действия этого тарифа истекает ранее окончания срока действия технических условий):	31.12.2023
Сроки подключения объекта:	
Срок действия технических условий, исчисляемый с даты их выдачи:	
Кто подготовил (Сотрудник – отправитель)	Старовойтова Анна Васильевна

Информация о технической возможности подключения (технического присоединения) объекта капитального строительства к сетям газораспределения № 241 от «19» июля 2023 г. предоставлена АО «НОВО-УРЕНГОЙМЕЖРАЙГАЗ».

Техническая возможность подключения (технологического присоединения) указанного объекта капитального строительства к сетям газораспределения на территории МО г. Новый Уренгой, в настоящее время имеется, а в случае необходимости подключения указанного объекта к сетям основного абонента, при наличии согласия основного абонента на подключение (технологическое присоединение).

Основной абонент - потребитель газа, владеющий на праве собственности или на ином законном основании сетями газораспределения и (или) газопотребления, непосредственно присоединенными к сети газораспределения исполнителя, и не оказывающий услуг по транспортировке газа.

Подключение объектов капитального строительства к сети газораспределения согласно Правилам подключения (технологического присоединения) объектов капитального строительства к сетям газораспределения, утв. Постановлением Правительства РФ №1547 от 18.10.2021г. (далее по тексту - Правила) осуществляется на основании договора о подключении.

Заявитель направляет заявку о подключении (технологическом присоединении) в порядке, определенном п.3 Постановления Правительства № 1547 от 18.10.2021г.

Заявитель - юридическое или физическое лицо, индивидуальный предприниматель, намеренные осуществить или осуществляющие строительство (реконструкцию) объекта капитального строительства с последующим его подключением (технологическим присоединением) к сети газораспределения или подключение (технологическое присоединение) объекта капитального строительства к сети газораспределения, а также в случае присоединения сети газораспределения к другой сети газораспределения - юридическое лицо, осуществляющее строительство сети газораспределения или реконструкцию существующей сети газораспределения, принадлежащей ему на праве собственности или на ином предусмотренном законом праве

Исполнитель - газораспределительная организация, владеющая на праве собственности или на ином законном основании сетью газораспределения, к которой планируется подключение (технологическое присоединение) объекта капитального строительства.

В заявке о подключении (технологическом присоединении), направляемой исполнителю заявителем, указываются следующие сведения:

1. Реквизиты заявителя (для юридических лиц полное наименование и государственный регистрационный номер записи, вносимой в Единый государственный реестр юридических лиц, для индивидуальных предпринимателей

- государственный регистрационный номер записи, вносимой в Единый государственный реестр индивидуальных предпринимателей, дата ее внесения в реестр и для физических лиц - фамилия, имя, отчество, серия, номер и дата выдачи паспорта или иного документа, удостоверяющего личность в соответствии с законодательством Российской Федерации, почтовый адрес и иные способы обмена информацией - телефоны, факс, адрес электронной почты).

2. Наименование и местонахождение объекта капитального строительства, который необходимо подключить (технологически присоединить) к сети газораспределения.

3. Характер потребления газа (вид экономической деятельности хозяйствующего субъекта - для юридических лиц и индивидуальных предпринимателей).

4. Сроки проектирования, строительства и поэтапного введения в эксплуатацию объекта капитального строительства (в том числе по этапам и очередям) (за исключением заявителей, подключение которых осуществляется в соответствии с разделом VII настоящих Правил).

5. планируемое распределение максимального часового расхода газа отдельно по различным точкам подключения (если их несколько) с обоснованием необходимости подключения нескольких точек (за исключением заявителей, подключение которых осуществляется в соответствии с разделом VII настоящих Правил).

6. Номер и дата выдачи технических условий, полученных ранее заявителем (в случае если заявителю ранее предоставлялись технические условия).

7. реквизиты утвержденного проекта межевания территории либо сведения о наличии схемы расположения земельного участка или земельных участков на кадастровом плане территории (при осуществлении строительства, реконструкции объекта федерального значения, объекта регионального значения или объекта местного значения на земельном участке или земельных участках, образованных из земель и (или) земельных участков, указанных в части 7<sup>3</sup> статьи 51 Градостроительного кодекса Российской Федерации).

К заявке о подключении (технологическом присоединении), направляемой исполнителю заявителем, прилагаются следующие документы:

1. Ситуационный план - графическая схема, составленная заявителем, на которой указаны расположение объекта капитального строительства и границы земельного участка заявителя, наименование населенного пункта или муниципального образования (в случае расположения объекта капитального строительства вне населенного пункта), либо графическая схема, составленная заявителем с использованием фрагмента публичной кадастровой карты или карты поисковых систем информационно-телекоммуникационной сети "Интернет", на которой в случае отсутствия изображения объекта капитального строительства и (или) границ земельного участка на указанном фрагменте заявителем указываются объект капитального строительства и границы земельного участка заявителя.

2. Топографическая карта участка в масштабе 1:500 (со всеми наземными и подземными коммуникациями и сооружениями), согласованная с организациями, эксплуатирующими указанные коммуникации и сооружения (не прилагается, если заказчик - физическое лицо, осуществляющее создание (реконструкцию) объекта индивидуального жилищного строительства).

3. Копия документа, подтверждающего право собственности или иное предусмотренное законом основание на объект капитального строительства и (или) земельный участок, на котором расположены (будут располагаться) объекты капитального строительства заявителя.

4. Доверенность или иные документы, подтверждающие полномочия представителя заявителя (в случае если заявка о подключении (технологическом присоединении) подается представителем заявителя).

5. Копии заключений газотранспортной организации и газораспределительной организации, сеть газораспределения которой технологически связана с сетью газораспределения исполнителя (при наличии такой сети), о наличии или об отсутствии технической возможности подключения (в случае, когда максимальный часовой расход газа превышает 300 куб. метров).

6. Расчет максимального часового расхода газа.

7. Согласие основного абонента на подключение (технологическое присоединение) к сетям газораспределения и (или) газопотребления основного абонента, а также строительство газопровода на земельном участке основного абонента, если подключение осуществляется на земельном участке, правообладателем которого является основной абонент, в случаях, предусмотренных пунктом 48 Правил. «Основной абонент» - юридическое или физическое лицо, которое не оказывает услуги по транспортировке газа, владеющее на праве собственности или на ином предусмотренном законом праве сетью газораспределения и (или) газопотребления.

8. При уступке права на использование мощности, прилагаются копии акта о подключении (технологическом присоединении) объекта капитального строительства лица, которое уступает право на использование мощности, или иных документов, подтверждающих параметры его подключения (технологического присоединения), и заверенная сторонами копия заключенного соглашения об уступке права на использование мощности, а также документы, удостоверяющие размер снижения потребления газа.

Договор о подключении является публичным и заключается в порядке, установленном Гражданским кодексом Российской Федерации, с соблюдением особенностей, определенных настоящими Правилами.

При предоставлении в адрес исполнителя (АО «НОВО-УРЕНГОЙМЕЖРАЙГАЗ») указанных сведений и документов в полном объеме, исполнитель (АО «НОВО-УРЕНГОЙМЕЖРАЙГАЗ») в течение 20 дней со дня получения заявки о подключении (технологическом присоединении) направит Заявителю подписанный со своей стороны проект договора о подключении, включая технические условия на подключение, в 2-х экземплярах любым доступным способом (почтовое отправление, электронное сообщение с использованием информационно-

телекоммуникационной сети "Интернет", вручение на руки), позволяющим подтвердить получение заявителем проекта договора о подключении.

Размер платы за подключение (технологическое присоединение) объектов капитального строительства к сетям газораспределения АО «НОВО-УРЕНГОЙМЕЖРАЙГАЗ» ежегодно устанавливается Приказом Департамента тарифной политики, энергетики и жилищно-коммунального комплекса ЯНАО «Об установлении АО «НОВО-УРЕНГОЙМЕЖРАЙГАЗ» платы за технологическое присоединение газоиспользующего оборудования к газораспределительным сетям и стандартизированных тарифных ставок, определяющих её величину» (данный приказ ежегодно размещается на сайте: [gorgaz89.ru](http://gorgaz89.ru)) и рассчитывается при заключении договора на подключение (технологическое присоединение) объектов капитального строительства к сетям газораспределения.

Подключение объекта капитального строительства к сетям газораспределения составляет от 1 года до 3-х лет, с момента даты заключения договора на подключение (технологическое присоединение) объектов капитального строительства к сетям газораспределения, в зависимости от максимального часового расхода газа, расстояния от точки подключения до сети газораспределения, а также проектного рабочего давления в присоединяемом газопроводе.

Данная информация о технической возможности подключения (технического присоединения) объекта капитального строительства к сетям газораспределения не является основанием для разработки проекта газоснабжения.

---

#### **10. Реквизиты нормативных правовых актов субъекта Российской Федерации, муниципальных правовых актов, устанавливающих требования к благоустройству территории**

Решение Городской Думы муниципального образования город Новый Уренгой от 23.06.2020 № 340 "Об утверждении Правил благоустройства территории муниципального образования город Новый Уренгой".

---

#### **11. Информация о красных линиях:**

Обозначение (номер) характерной точки	Перечень координат характерных точек в системе координат, используемой для ведения Единого государственного реестра недвижимости	
	X	Y
-	1521728,44	4437497,68
	1521341,46	4437566,38
	1521280,28	4437221,74
	1521667,27	4437153,04