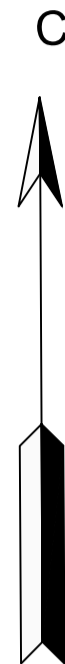
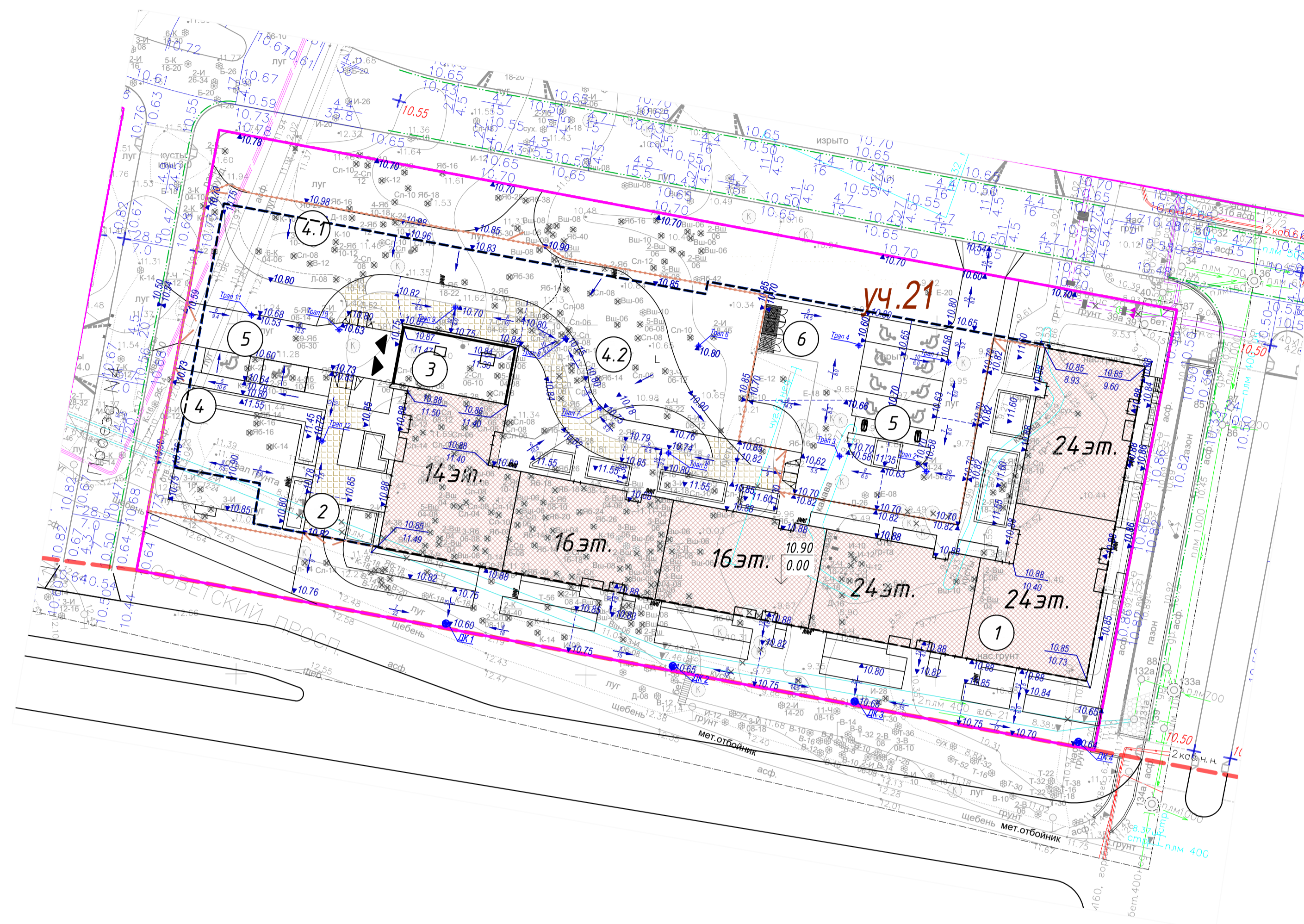


ЭКСПЛИКАЦИЯ ЗДАНИЙ И СООРУЖЕНИЙ

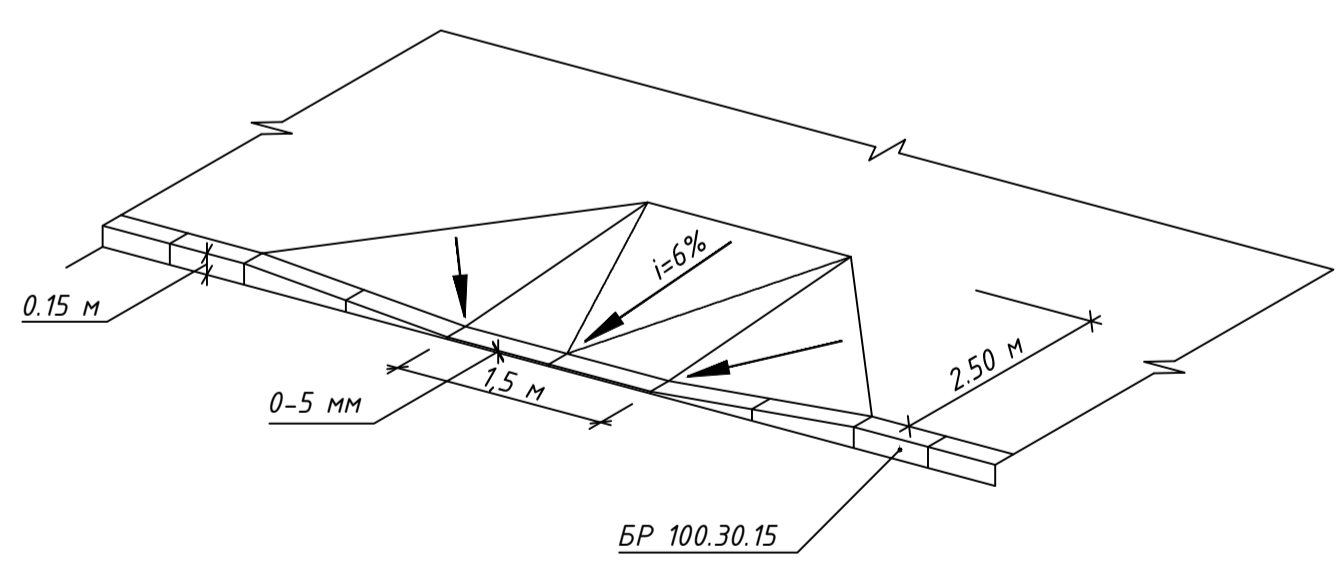
Номер на плане	Наименование	Примечания
1	Многоквартирный жилой дом со встроенными нежилыми помещениями	Проектируемый
2	Подземная встроенно-пристроенная автостоянка на 203 м/места	Проектируемая
3	Въезд во встроенно-пристроенную подземную автостоянку	Проектируемый
4	Площадка для игр детей	Проектируемая
4.1	Площадка для занятий спортом	Проектируемая
4.2	Площадка для отдыха взрослого населения	Проектируемая
5	Стоянка для хранения автомобилей (гостевая)	Проектируемая
6	Контейнерная площадка	Проектируемая



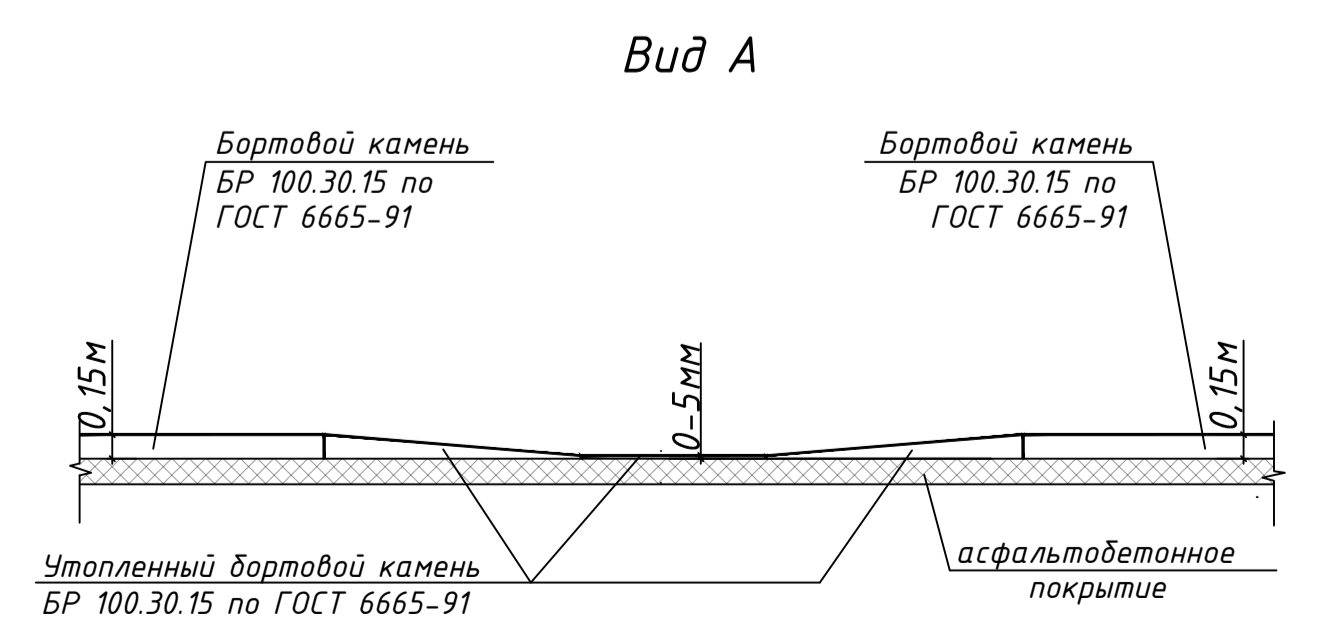
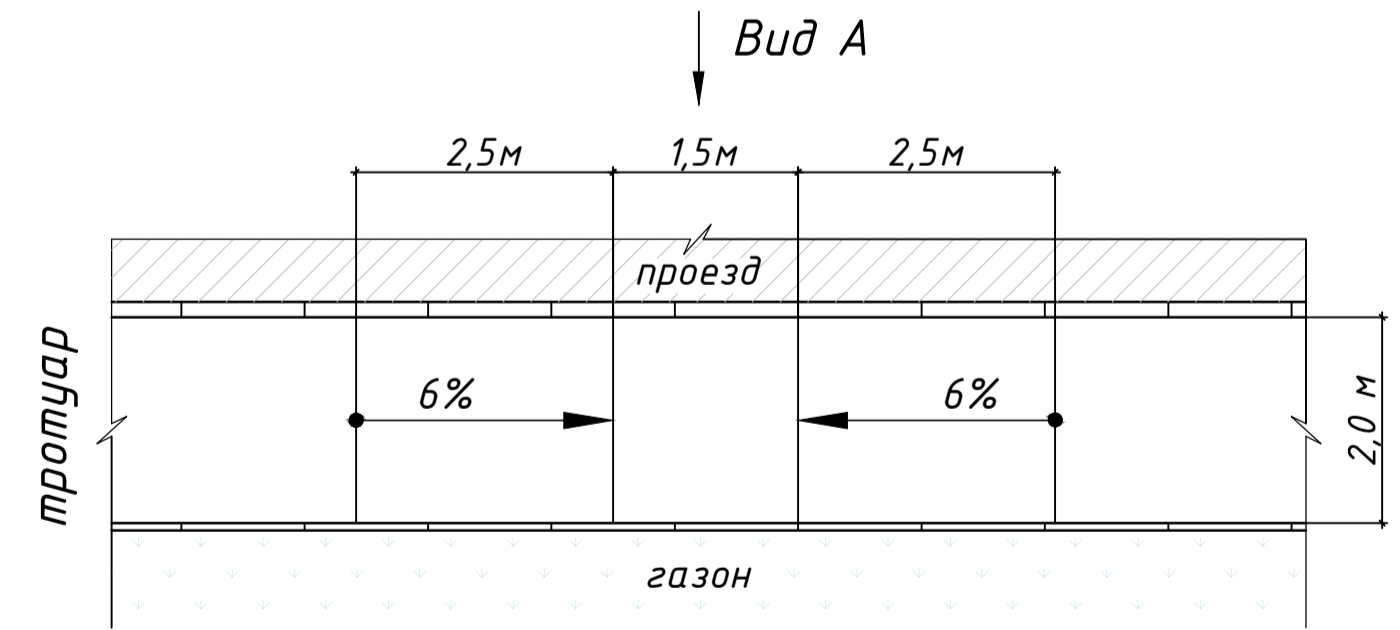
Санкт-Петербург
Комитет по градостроительству и архитектуре
ГЕОЛОГО-ГЕОДЕЗИЧЕСКИЙ ОТДЕЛ
Работа выполнена по уведомлению Комитета от 27.10.2021 6010-21
проверена и включена в издательский фонд Санкт-Петербурга
Составленный по этим материалам план М. 1: 500 приложен для проектирования
Начальник Геолого-геодезического отдела/Ершов
Работу принял Денисов С. /Худнев А.Н. /Парфенова
" " марта 2022г.
Рег. N 6010-21/1

Предусмотреть охранные зоны геодезических пунктов согласно Постановлению Правительства РФ от 21.08.2019г. N 1080 "Об охранных зонах пунктов государственной геодезической сети, государственной нивелирной сети и государственной гравиметрической сети"

Схемы устройства съездов с тротуара на проезжую часть (локального понижения бортового камня в местах движения инвалидов)



Устройство пандуса-съезда на проезжую часть часть улицы с тротуара шириной 2.0 м



УСЛОВНЫЕ ОБОЗНАЧЕНИЯ

	Граница земельного участка с к/н 78:12:0000000.7579
	Красные линии, определенные в составе ППТ, утвержденного постановлением Правительства Санкт-Петербурга от 13.07.2011 № 1018
	Проектируемые здания и сооружения
	Проектируемая встроенно-пристроенная подземная автостоянка
	Проектируемая отметка низа отмостки Существующая отметка рельефа
	Уклон в промилле расстояние в метрах
	Проектируемый водоотводный трап на эксплуатируемой кровле
	Дождеприёмный колодец и его номер отметка крышки колодца
	Директивные отметки по проекту 17.0018.П-01-ТКР1.1-2, ГУП "Ленгипроинжпроект"
	Пониженные места бортового камня
	Проектируемое ограждение
	Демонтаж
	Абсолютная отметка пола первого этажа здания

Примечание:
1. План организации земельного участка разработан на топографической съемке М 1:500, выполненной ООО «Гео-Вектор» в октябре 2021г. Система координат местная 1964 г., система высот Балтийская.
2. За относительную отметку 0,000 принята отметка чистого пола 1го этажа многоквартирного дома участка 96 (21 по ППТ), равной абсолютной отметке в Балтийской системе высот - 10,90.

ДСП		учетный N 629 по книге N 01-1
Топографический план		Изготовлено 1 экз. Количество листов в одном экз. 1, лист 1
Адрес: Территория ограниченная береговой линией р. Невы, береговой линией р. Слабянки, границами "проектируемых" кварталов, Усть-Слабянка в Невском районе, ФЗУ 4,5,6,7,19, 21 (Слабянская ул. от дома 41 до дома 69).		Уведомление N 6010-21 от 27.10.2021 г.
Площадь съемки: 6,3га		Комитета по градостроительству и архитектуре Правительства Санкт-Петербурга
Заказчик: ООО "СПБ РЕНОВАЦИЯ"		Масштаб 1:500
Составлен по материалам съемки	Плановой части	октябрь-ноябрь 2021 г.
Высотной части	Поверхности сооруж.	Координат-местная 1964г. Высот-Балтийская 1977г.
Приложение: экспликация колодцев подземных сооружений в эл. виде		
Инж. работ	Чугин А.Е.	Топограф
Рук. гр. инж. работ	Михайлова М.В.	Составил
		Латаев А.В.
		Картунова Н.В.

СЛВ 6-96-2022-ПЗУ			
Санкт-Петербург, внутригородское муниципальное образование Санкт-Петербурга муниципальный округ Рыбацкое, территория Усть-Слабянка, Советский проспект, земельный участок 96			
Изм.	Калчч.	Лист № док.	Подп.
ГИП	Мурадымов	01202	Стадия
Разработал	Морозова	01202	Лист
Проверил	Голдобина	01202	Листов
Многоквартирный дом со встроенными помещениями и встроенно-пристроенной подземной автостоянкой			П 3
План организации рельефа М 1:500			ООО "Самолет-Проект"