

АДМИНИСТРАЦИЯ ГОРОДА ОМСКА
ДЕПАРТАМЕНТ АРХИТЕКТУРЫ И ГРАДОСТРОИТЕЛЬСТВА
РАСПОРЯЖЕНИЕ

От 31 января 2024 года № 92
г. Омск



О внесении изменений в разрешение на строительство
от 28 августа 2023 года № 55-36-97-2023

На основании заявления общества с ограниченной ответственностью «Специализированный застройщик «Эталон-Омск», руководствуясь частью 21.14 статьи 51 Градостроительного кодекса Российской Федерации, Федеральным законом «Об общих принципах организации местного самоуправления в Российской Федерации», Уставом города Омска, Решением Омского городского Совета от 11 апреля 2012 года № 3 «О департаменте архитектуры и градостроительства Администрации города Омска»:

Внести в разрешение на строительство от 28 августа 2023 года № 55-36-97-2023 объекта капитального строительства «Стоянка автомобилей закрытого типа с пристроенной обвалованной частью г. Омск, Кировский административный округ, земельный участок с кадастровым номером 55:36:130126:8645» следующие изменения:

- в строке 1.4 «Срок действия настоящего разрешения:» цифры «28.02.2025» заменить цифрами «28.11.2025»;
- строку 1.5 «Дата внесения изменений или исправлений:» дополнить цифрами «31.01.2024»;
- строку 5.3 «Дата утверждения (при наличии):» после цифр «24.08.2023» дополнить цифрами «; 23.01.2024»;
- строку 5.4 «Номер (при наличии):» после цифры «2» дополнить цифрой «; 1»;
- строку 6.3.1 «Дата:» дополнить цифрами «22.01.2024»;
- строку 6.3.2 «Номер:» дополнить словами «22-2010/ЗР/П-24»;
- строку 6.3.3 «Сведения о лице, утвердившем указанное подтверждение:» дополнить словами «Ковешникова С.А.».

Исполняющий обязанности
директора департамента




 Д.Ю. Фролова

**РАЗРЕШЕНИЕ
на строительство**

стр. 1

Раздел 1. Реквизиты разрешения на строительство	
1.1. Дата разрешения на строительство:	28.08.2023
1.2. Номер разрешения на строительство:	55-36-97-2023
1.3. Наименование органов (организации):	Департамент архитектуры и градостроительства Администрации города Омска
1.4. Срок действия настоящего разрешения:	28.11.2025
1.5. Дата внесения изменений или исправлений:	31.01.2024
Раздел 2. Информация о застройщике	
2.1. Сведения о физическом лице или индивидуальном предпринимателе	
2.1.1. Фамилия:	-
2.1.2. Имя:	-
2.1.3. Отчество:	-
2.1.4. ИНН:	-
2.1.5. ОГРНИП:	-
2.2. Сведения о юридическом лице	
2.2.1. Полное наименование:	Общество с ограниченной ответственностью «Специализированный застройщик «Эталон-Омск»
2.2.2. ИНН:	5501271610
2.2.3. ОГРН:	1215500012452
Раздел 3. Информация об объекте капитального строительства	
3.1. Наименование объекта капитального строительства (этапа) в соответствии с проектной документацией:	«Стоянка автомобилей закрытого типа с пристроенной обвалованной частью г. Омск, Кировский административный округ, земельный участок с кадастровым номером 55:36:130126:8645»
3.2. Вид выполняемых работ в отношении объекта капитального строительства в соответствии с проектной документацией:	Строительство
3.3. Адрес (местоположение) объекта капитального строительства	
3.3.1. Субъект Российской Федерации:	Омская область
3.3.2. Муниципальный район, муниципальный округ, городской округ или внутригородская территория (для городов федерального значения) в составе субъекта Российской Федерации, федеральная территория:	Городской округ город Омск
3.3.3. Городское или сельское поселение в составе муниципального района (для муниципального района) или внутригородского района городского округа (за исключением зданий, строений, сооружений, расположенных на федеральных территориях):	-
3.3.4. Тип и наименование населенного пункта:	-
3.3.5. Наименование элемента планировочной структуры:	Кировской административный округ
3.3.6. Наименование элемента улично-дорожной сети:	улица Волгоградская
3.3.7. Тип и номер здания (сооружения):	-
Раздел 4. Информация о земельном участке	
4.1. Кадастровый номер земельного участка (земельных участков), в границах которого (которых) расположен или планируется расположение объекта капитального строительства:	55:36:130126:8645
4.2. Площадь земельного участка (земельных участков), в границах которого (которых) расположен или планируется расположение объекта капитального строительства:	3548 кв.м

4.3. Сведения о градостроительном плане земельного участка	
4.3.1.1. Дата:	12.10.2022
4.3.1.2. Номер:	РФ-55-2-36-0-00-2022-1471
4.3.1.3. Наименование органа, выдавшего градостроительный план земельного участка:	Департамент архитектуры и градостроительства Администрации города Омска
4.4. Условный номер земельного участка (земельных участков) на утвержденной схеме расположения земельного участка или земельных участков на кадастровом плане территории (при необходимости):	-
4.5. Сведения о схеме расположения земельного участка или земельных участков на кадастровом плане территории	
4.5.1. Дата решения:	-
4.5.2. Номер решения:	-
4.5.3. Наименование организации, уполномоченного органа или лица, принявшего решение об утверждении схемы расположения земельного участка или земельных участков:	-
4.6. Информация о документации по планировке территории	
4.6.1. Сведения о проекте планировки территории	
4.6.1.1.1. Дата решения:	-
4.6.1.1.2. Номер решения:	-
4.6.1.1.3. Наименование организации, уполномоченного органа или лица, принявшего решение об утверждении проекта планировки территории:	-
4.6.2. Сведения о проекте межевания территории	
4.6.2.1.1. Дата решения:	-
4.6.2.1.2. Номер решения:	-
4.6.2.1.3. Наименование организации, уполномоченного органа или лица, принявшего решение об утверждении проекта межевания территории:	-
Раздел 5. Сведения о проектной документации, типовом архитектурном решении	
5.1. Сведения о разработчике – индивидуальном предпринимателе	
5.1.1. Фамилия:	-
5.1.2. Имя:	-
5.1.3. Отчество:	-
5.1.4. ИНН:	-
5.1.5. ОГРНИП:	-
5.2. Сведения о разработчике – юридическом лице	
5.2.1. Полное наименование:	-
5.2.2. ИНН:	-
5.2.3. ОГРН:	-
5.3. Дата утверждения (при наличии):	15.08.2023; 24.08.2023; 23.01.2024
5.4. Номер (при наличии):	1; 2; 1
5.5. Типовое архитектурное решение объекта капитального строительства, утвержденное для исторического поселения (при наличии)	
5.5.1. Дата:	-
5.5.2. Номер:	-
5.5.3. Наименование документа:	-
5.5.4. Наименование уполномоченного органа, принявшего решение об утверждении типового архитектурного решения:	-
Раздел 6. Информация о результатах экспертизы проектной документации и государственной экологической экспертизы	
6.1. Сведения об экспертизе проектной документации	
6.1.1.1. Дата утверждения	15.08.2023
6.1.1.2. Номер:	55-2-1-3-047863-2023
6.1.1.3. Наименование органа или организации, выдавшей положительное заключение экспертизы проектной документации:	Общество с ограниченной ответственностью «Центр Экспертизы Строительных Проектов»

6.2. Сведения о государственной экологической экспертизе	
6.2.1.1. Дата утверждения:	-
6.2.1.2. Номер:	-
6.2.1.3. Наименование органа, утвердившего положительное заключение государственной экологической экспертизы:	-
6.3. Подтверждение соответствия вносимых в проектную документацию изменений требованиям, указанным в части 3.8 статьи 49 Градостроительного кодекса Российской Федерации	
6.3.1. Дата:	22.01.2024
6.3.2. Номер:	22-2010/ЗР/П-24
6.3.3. Сведения о лице, утвердившем указанное подтверждение:	Ковешникова С.А.
6.4. Подтверждение соответствия вносимых в проектную документацию изменений требованиям, указанным в части 3.9 статьи 49 Градостроительного кодекса Российской Федерации	
6.4.1. Дата:	-
6.4.2. Номер:	-
6.4.3. Наименование органа исполнительной власти или организации, проводившей оценку соответствия:	-
Раздел 7. Проектные характеристики объекта капитального строительства	
7.1. Наименование объекта капитального строительства, предусмотренного проектной документацией:	Стоянка автомобилей закрытого типа с пристроенной обвалованной частью
7.1.1. Вид объекта капитального строительства:	Здание
7.1.2. Назначение объекта:	Нежилое
7.1.3. Кадастровый номер реконструируемого объекта капитального строительства:	-
7.1.4. Площадь застройки (кв. м):	2029,0
7.1.4.1. Площадь застройки части объекта капитального строительства (кв. м):	-
7.1.5. Площадь (кв. м):	2757,08
7.1.5.1. Площадь части объекта капитального строительства (кв. м):	-
7.1.6. Площадь нежилых помещений (кв. м):	-
7.1.7. Площадь жилых помещений (кв. м):	-
7.1.8. Количество помещений (штук):	-
7.1.9. Количество нежилых помещений (штук):	-
7.1.10. Количество жилых помещений (штук):	-
7.1.11. в том числе квартир (штук):	-
7.1.12. Количество машино-мест (штук):	90
7.1.13. Количество этажей:	2
7.1.14. в том числе, количество подземных этажей:	-
7.1.15. Вместимость (человек):	-
7.1.16. Высота (м):	-
7.1.17. Другие показатели:	Количество мест для размещения мотоциклов – 2
Исполняющий обязанности директора департамента архитектуры и градостроительства Администрации города Омска должность уполномоченного лица, органа (организации), осуществляющего выдачу разрешения на строительство	<div style="text-align: center;">  </div> <div style="text-align: center;">  </div> <div style="text-align: right;"> Ю. Фролова инициалы, фамилия </div>