

ГРАДОСТРОИТЕЛЬНЫЙ ПЛАН ЗЕМЕЛЬНОГО УЧАСТКА

№ РФ-77-4-53-3-20-2022-5528

Градостроительный план земельного участка подготовлен на основании обращения правообладателя земельного участка, иного лица в случае, предусмотренном частью 1.1 статьи 57.3 Градостроительного кодекса Российской Федерации

Акционерного общества "Специализированный застройщик "Монетчик" от 18.08.2022

Местонахождение земельного участка

г. Москва, внутригородское муниципальное образование Кунцево, ул. Ивана Франко

Описание границ земельного участка (образуемого земельного участка):

согласно выписке из Единого государственного реестра недвижимости об объекте недвижимости от 18.08.2022г. № КУВИ-001/2022-142615711

Обозначение (номер) характерной точки	Перечень координат характерных точек в системе координат, используемой для ведения Единого государственного реестра недвижимости	
	X	Y
1	6846.99	-3901.18
2	6848.41	-4004.67
3	6871.65	-4004.35
4	6872.2	-4044.53
5	6927.72	-4044.56
6	6928.81	-4125.97
7	6784.17	-4127.97
8	6783.07	-4048.21
9	6845.99	-4047.39
10	6845.97	-3987.38
11	6782.25	-3988.28
12	6781.34	-3921.12
13	6781.08	-3903.18
14	6781.08	-3902.07
15	6789.78	-3901.95
1	6846.99	-3901.18
1	6861.28	-4054.77
2	6853.5	-4054.64
3	6853.39	-4060.96
4	6861.17	-4061.09
1	6861.28	-4054.77

Кадастровый номер земельного участка (при наличии) или в случае, предусмотренном частью 1.1 статьи 57.3 Градостроительного кодекса Российской Федерации, условный номер образуемого земельного участка на основании утвержденных проекта межевания территории и (или) схемы расположения земельного участка или земельных участков на кадастровом плане территории
77:07:0004008:10241

Площадь земельного участка
18432 ± 48 кв.м

Информация о расположенных в границах земельного участка объектах капитального строительства

В границах земельного участка расположены объекты капитального строительства. Количество объектов 3 единицы. Объекты отображаются на чертеже(ах) градостроительного плана под порядковыми номерами. Описание объектов капитального строительства приводится в подразделе 3.1 "Объекты капитального строительства" или подразделе 3.2 "Объекты, включенные в единый государственный реестр объектов культурного наследия (памятников истории и культуры) народов Российской Федерации" раздела 3.

Информация о границах зоны планируемого размещения объекта капитального строительства в соответствии с утвержденным проектом планировки территории (при наличии)

Проект планировки утвержден. Координаты характерных точек не установлены.

Обозначение (номер) характерной точки	Перечень координат характерных точек в системе координат, используемой для ведения Единого государственного реестра недвижимости	
	X	Y
-	-	-

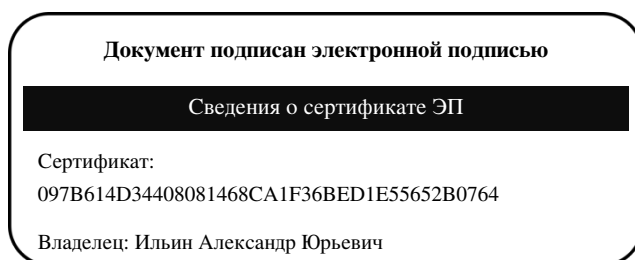
Реквизиты проекта планировки территории и (или) проекта межевания территории в случае, если земельный участок расположен в границах территории, в отношении которой утверждены проект планировки территории и (или) проект межевания территории

- Проект планировки территории. Утвержден постановлением Правительства Москвы № 903-ПП от 21.11.2017 "Об утверждении проекта планировки территории кварталов 47, 48 района Кунцево города Москвы".
- Проект планировки территории. Утвержден постановлением Правительства Москвы № 543-ПП от 11.08.2017 "Об утверждении проекта планировки территории линейного объекта участка улично-дорожной сети - участок Северного дублера Кутузовского проспекта от Минской улицы до Гвардейской улиц".
- Проект межевания территории. Утвержден распоряжением Департамента городского имущества города Москвы № 21407 от 30.12.2014 "Об утверждении проекта межевания территории квартала".

Градостроительный план подготовлен

Комитетом по архитектуре и градостроительству города Москвы

**Заместитель
председателя**



Срок действия с 2021-12-23 по 2023-03-23

**Ильин
Александр Юрьевич**

Дата выдачи 05.09.2022

1. Чертеж(и) градостроительного плана земельного участка

Чертеж(и) градостроительного плана земельного участка содержится в приложении к настоящему документу.

2. Информация о градостроительном регламенте, либо требованиях к назначению, параметрам и размещению объекта капитального строительства на земельном участке, на который действие градостроительного регламента не распространяется или для которого градостроительный регламент не устанавливается

Земельный участок расположен в территориальной зоне, для которой установлен градостроительный регламент. На часть земельного участка действие градостроительного регламента не распространяется.

2.1. Реквизиты акта органа государственной власти субъекта Российской Федерации, органа местного самоуправления, содержащего градостроительный регламент, либо реквизиты акта федерального органа государственной власти, органа государственной власти субъекта Российской Федерации, органа местного самоуправления, иной организации, определяющего, в соответствии с федеральными законами, порядок использования земельного участка, на который действие градостроительного регламента не распространяется или для которого градостроительный регламент не устанавливается

Постановление Правительства Москвы от 28.03.2017 № 120-ПП "Об утверждении Правил землепользования и застройки города Москвы". Постановление Правительства Москвы от 11.08.2017 № 543-ПП "Об утверждении проекта планировки территории линейного объекта участка улично-дорожной сети - участок Северного дублера Кутузовского проспекта от Минской улицы до Гвардейской улицы".

2.2. Информация о видах разрешенного использования земельного участка

основные виды разрешенного использования земельного участка:

- Многоэтажная жилая застройка (высотная застройка). Размещение многоквартирных домов этажностью девять этажей и выше; благоустройство и озеленение придомовых территорий; обустройство спортивных и детских площадок, хозяйственных площадок и площадок для отдыха; размещение подземных гаражей и автостоянок, размещение объектов обслуживания жилой застройки во встроенных, пристроенных и встроенно-пристроенных помещениях многоквартирного дома в отдельных помещениях дома, если площадь таких помещений в многоквартирном доме не составляет более 15% от общей площади дома (2.6)
- Хранение автотранспорта. Размещение отдельно стоящих и пристроенных гаражей, в том числе подземных, предназначенных для хранения автотранспорта, в том числе с разделением на машино-места, за исключением гаражей, размещение которых предусмотрено содержанием видов разрешенного использования с кодами 2.7.2, 4.9 (2.7.1)
- Бытовое обслуживание. Размещение объектов капитального строительства, предназначенных для оказания населению или организациям бытовых услуг (мастерские мелкого ремонта, ателье, бани, парикмахерские, прачечные, химчистки, похоронные бюро) (3.3)
- Магазины. Размещение объектов капитального строительства, предназначенных для продажи товаров, торговая площадь которых составляет до 5000 кв. м (4.4)

условно разрешенные виды использования земельного участка:

Устанавливаются и применяются в соответствии с разделом 3.3 общей части Правил землепользования и застройки города Москвы.

вспомогательные виды разрешенного использования земельного участка:

Устанавливаются и применяются в соответствии с разделом 3.3 общей части Правил землепользования и застройки города Москвы.

—	—	—	—	—	—	—	—	—	—	—
---	---	---	---	---	---	---	---	---	---	---

В целях осуществления контроля за реализацией утвержденного архитектурно-градостроительного решения объекта в случаях, предусмотренных постановлением Правительства Москвы от 30.04.2013 №284-ПП архитектурно-градостроительные характеристики и параметры объектов должны соответствовать свидетельству об утверждении архитектурно-градостроительного решения объекта капитального строительства.

В соответствии с требованиями Постановления Правительства РФ от 03.03.2018 № 222 "Об утверждении Правил установления санитарно-защитных зон и использования земельных участков, расположенных в границах санитарно-защитных зон" при планировании строительства или реконструкции объекта, а также при наличии в границах земельного участка объектов, введенных в эксплуатацию, в отношении которых подлежат установлению санитарно-защитные зоны на основании постановления Главного государственного санитарного врача РФ от 25.09.2007 г. N 74 (ред. от 25.04.2014) «О введении в действие новой редакции санитарно-эпидемиологических правил и нормативов СанПиН 2.2.1/2.1.1.1200-03 «Санитарно-защитные зоны и санитарная классификация предприятий, сооружений и иных объектов»», правообладатели и (или) застройщики вышеуказанных объектов обязаны провести исследования (измерения) атмосферного воздуха, уровней физического и (или) биологического воздействия на атмосферный воздух за контуром объекта и представить в Федеральную службу по надзору в сфере защиты прав потребителей и благополучия человека (ее территориальные органы) заявление об установлении (или изменении) санитарно-защитной зоны.

	рения	тель		рения	тель		рения	тель
1	2	3	4	5	6	7	8	9
-	-	-	-	-	-	-	-	-
Информация о расчетных показателях максимально допустимого уровня территориальной доступности								
Наименование вида объекта	Единица измерения	Расчетный показатель	Наименование вида объекта	Единица измерения	Расчетный показатель	Наименование вида объекта	Единица измерения	Расчетный показатель
1	2	3	4	5	6	7	8	9
-	-	-	-	-	-	-	-	-

5. Информация об ограничениях использования земельного участка, в том числе, если земельный участок полностью или частично расположен в границах зон с особыми условиями использования территорий

Информация отсутствует

6. Информация о границах зон с особыми условиями использования территорий, если земельный участок полностью или частично расположен в границах таких зон:

Наименование зоны с особыми условиями использования территории с указанием объекта, в отношении которого установлена такая зона	Перечень координат характерных точек в системе координат, используемой для ведения Единого государственного реестра недвижимости		
	Обозначение (номер) характерной точки	X	Y
1	2	3	4
-	-	-	-

7. Информация о границах публичных сервитутов

Часть земельного участка, площадью 1668 кв.м, расположена в границах зоны действия сервитута в соответствии с постановлением Правительства Москвы от 11.08.2017 № 543-ПП "Об утверждении проекта планировки территории линейного объекта участка улично-дорожной сети - участок Северного дублера Кутузовского проспекта от Минской улицы до Гвардейской улицы".

Наименование зоны с особыми условиями использования территории с указанием объекта, в отношении которого установлена такая зона	Перечень координат характерных точек в системе координат, используемой для ведения Единого государственного реестра недвижимости		
	Обозначение (номер) характерной точки	X	Y
1	2	3	4
-	-	-	-

8. Номер и (или) наименование элемента планировочной структуры, в границах которого расположен земельный участок

Не установлен(ы)

9. Информация о возможности подключения (технологического присоединения) объектов капитального строительства к сетям инженерно-технического обеспечения (за исключением сетей электроснабжения), определяемая с учетом программ комплексного развития систем коммунальной инфраструктуры поселения, муниципального округа, городского округа (при их наличии), в состав которой входят сведения о максимальной нагрузке в возможных точках подключения (технологического присоединения) к таким сетям, а также сведения об организации, представившей данную информацию

**Предварительные технические условия ПАО «МОЭК»
от 22.08.2022 № Т-МК2-01-220819/7**

Подключение к тепловым сетям

Информация о возможной максимальной нагрузке подключения:
1.00000000

Информация о возможных точках подключения:
Граница земельного участка заявителя

**Предварительные технические условия АО «Мосгаз» (www.mos-gaz.ru)
от 25.08.2022 № 01-21-1997/22 25.08.2022**

Подключение к сетям газораспределения

Информация о возможной максимальной нагрузке подключения:
7

Информация о возможных точках подключения:
Газопровод низкого давления

**Предварительные технические условия АО «Мосводоканал» (www.mosvodokanal.ru)
от 23.08.2022 № 21-8170/22**

Подключение к сетям водоснабжения

Информация о возможной максимальной нагрузке подключения:
5 куб.м/сут.

Информация о возможных точках подключения:
источником водоснабжения для объекта является водопровод d=300 мм.

Предварительные технические условия АО «Мосводоканал» (www.mosvodokanal.ru)

Подключение к сетям водоотведения

Информация о возможной максимальной нагрузке подключения:
5 куб.м/сут.

Информация о возможных точках подключения:
канализационная сеть d=200 мм с восточной стороны. Дополнительно информируем, в границы участка попадают канализационные сети d=150-225 мм существующих объектов в границах участка.

10. Реквизиты нормативных правовых актов субъекта Российской Федерации, муниципальных правовых актов, устанавливающих требования к благоустройству территории

- Закон города Москвы № 18 от 30.04.2014 "О благоустройстве в городе Москве";
- Постановление Правительства Москвы № 623-ПП от 06.08.2002 "Об утверждении Норм и

правил проектирования комплексного благоустройства на территории города Москвы МГСН 1.02-02".

11. Информация о красных линиях:

Информация отсутствует

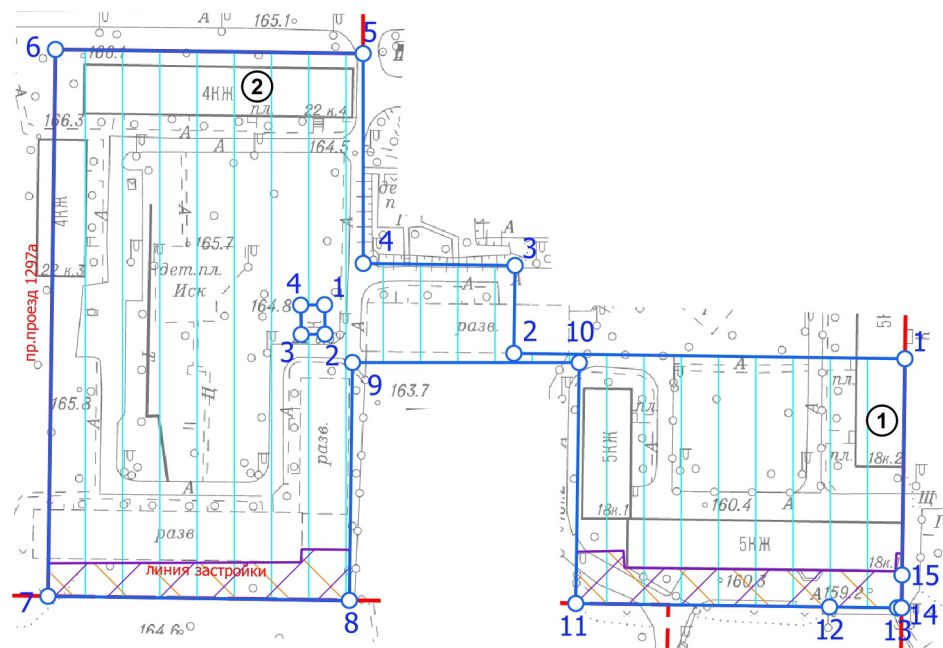
Обозначение (номер) характерной точки	Перечень координат характерных точек в системе координат, используемой для ведения Единого государственного реестра недвижимости	
	X	Y
-	-	-

Приложение (в случае, указанном в части 3.1 статьи 57.3 Градостроительного кодекса Российской Федерации)

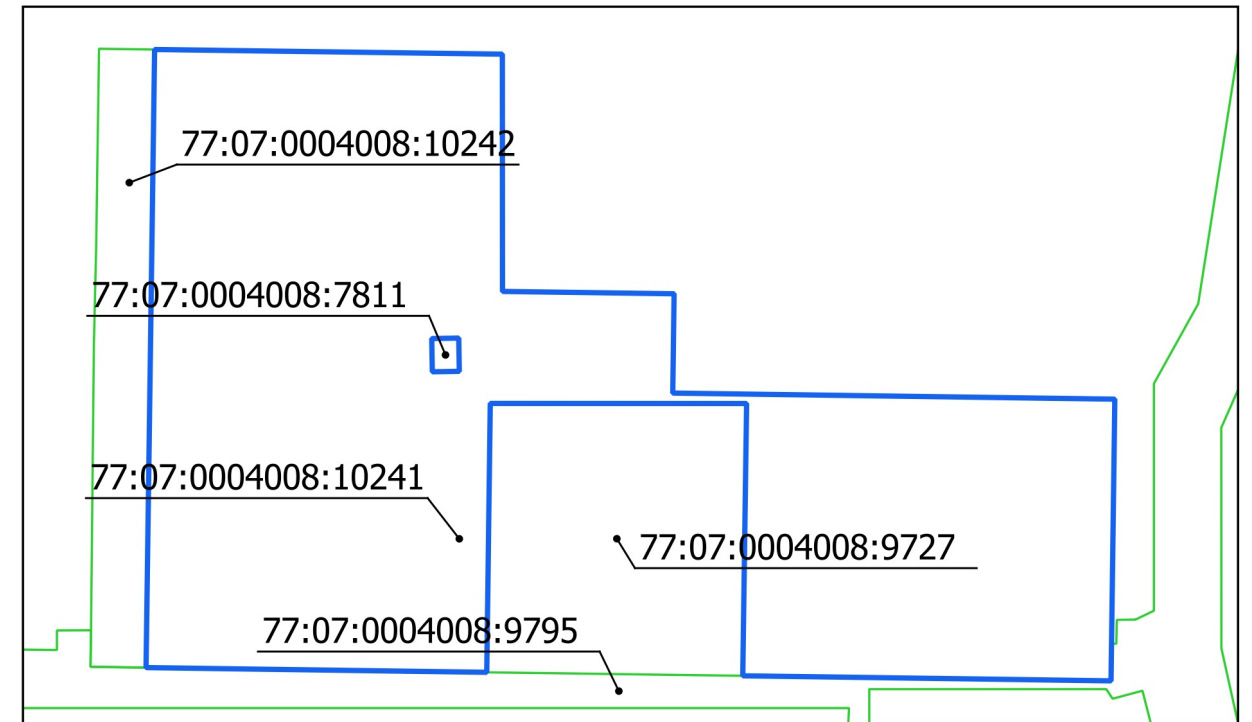
¹ Информация представлена на основании:

1.1. Постановления Правительства Москвы от 28 июня 2017 г. № 396-ПП "О подготовке и выдаче градостроительных планов земельных участков в городе Москве".







1. ЧЕРТЕЖ(И) ГРАДОСТРОИТЕЛЬНОГО ПЛАНА ЗЕМЕЛЬНОГО УЧАСТКА



Ситуационный план



Условные обозначения

-  Границы земельного участка
-  Красные линии улично-дорожной сети
-  Границы технической зоны
-  Зона планируемого размещения объектов капитального строительства
-  Зона планируемого размещения инженерной и транспортной инфраструктур
-  Зона действия сервитута

Чертеж(и) градостроительного плана земельного участка разработан(ы) в масштабе 1:2000, на топографической основе, выполненной ГБУ «Мосгоргеотрест» в 2021 г.
Площадь земельного участка: 18432±48 кв.м (1.8432 га)

<p>ДОКУМЕНТ ПОДПИСАН ЭЛЕКТРОННОЙ ПОДПИСЬЮ</p> <p>Сертификат: 6756EA2A60A2C9BE4FCAB3309A6B6F6712675938</p> <p>Владелец: Платонов Алексей Юрьевич</p> <p>Срок действия: с 23.12.2021 по 23.03.2023</p>	<p>Чертеж(и) градостроительного плана земельного участка разработан(ы) 23-08-2022 © ГБУ "Мосгоргеотрест"</p> <p>РФ-77-4-53-3-20-2022-5528</p>
--	---

