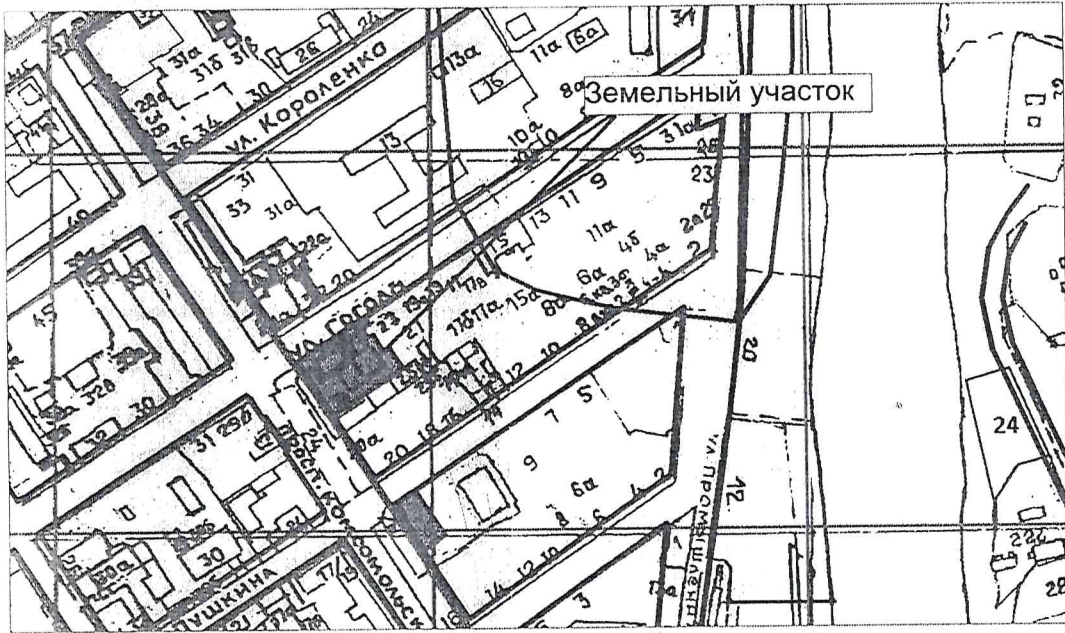


Примечание: система координат местная г.Барнаула, система высот Балтийская. Проектирование объе
 выполнить с соблюдением требований строительных, санитарно-эпидемиологических и противопожарн
 норм.

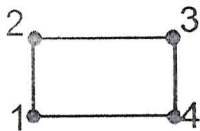
Ситуационный план М1:5000



Экспликация

Номер по генплану	Наименование	Примечание
1	Границы, в пределах которых разрешается строительство объектов капитального строительства	


Условные обозначения:



Граница земельного участка



Границы, в пределах которых разрешается строительство объектов капитального строительства



Существующие здания, сооружения



Охранная зона линий электропередачи

РФ-22-2-02-0-00-2020- 0123

изм.	№ уч	лист	№	подпись	дата	стадия	лист	листов
Нач.отдела		Ломакина		<i>[Signature]</i>	11.2020	ГПЗУ	1	1
Выполнил		Гончарова		<i>[Signature]</i>	11.2020			
Чертеж градостроительного плана земельного участка М 1:500						Комитет по строительству, архитектуре и развитию города Барнаула		