

**Управление Федеральной службы государственной регистрации, кадастра и картографии по Ивановской области**  
полное наименование органа регистрации прав

Выписка из Единого государственного реестра недвижимости об основных характеристиках и зарегистрированных правах на объект недвижимости

Сведения об основных характеристиках объекта недвижимости


В Единый государственный реестр недвижимости внесены следующие сведения:

Раздел 1 Лист 1

Земельный участок	
Вид объекта недвижимости	
Лист № 1 раздела 1	Всего листов раздела 1: 1
	Всего разделов: 3
	Всего листов выписки: 3
Кадастровый номер: 10.04.2023г.	37:24:010450:1224
Номер кадастрового квартала:	37:24:010450
Дата присвоения кадастрового номера:	10.04.2023
Ранее присвоенный государственный учетный номер:	данные отсутствуют
Адрес:	Ивановская область, г. Иваново, ул. Павла Боровикова, д. 50
Площадь, м <sup>2</sup> :	5034 +/- 24.83
Кадастровая стоимость, руб.:	не определена
Кадастровые номера расположенных в пределах земельного участка объектов недвижимости:	37:24:010450:184
Категория земель:	Земли населенных пунктов
Виды разрешенного использования:	под базу механизации
Статус записи об объекте недвижимости:	Сведения об объекте недвижимости имеют статус "актуальные"
Особые отметки:	данные отсутствуют
Получатель выписки:	Фролова Ольга Михайловна (представитель правообладателя), Правообладатель: от имени заявителя Общество с ограниченной ответственностью "ДЕМИДОВЬ", 3702566032

полное наименование должности	ДОКУМЕНТ ПОДПИСАН ЭЛЕКТРОННОЙ ПОДПИСЬЮ	инициалы, фамилия
-------------------------------	---	-------------------

Сертификат: 309487974В3САВЕ1Е07А3ТСЕАДФЕАУ8  
Выдана: Федеральная служба государственной регистрации, кадастра и картографии  
Действителен: с 17.05.2022 по 10.08.2023



**ОТБУ \* МФЦ » УПРАВЛЕНИЕ  
ПО РАБОТЕ С СУБЪЕКТАМИ МСП  
Г ИВАНОВО, ПР.-ТЩЕРЕМЕТВСКИЙ  
Д. 85 Г КИИЖЕ: Р 1 КАТЕГОРИИ**


2024г


Выписка из Единого государственного реестра недвижимости об основных характеристиках и зарегистрированных правах на объект недвижимости

Сведения о зарегистрированных правах

Земельный участок	
вид объекта недвижимости	
Лист № 1 раздела 2	Всего листов раздела 2: 1
Всего разделов: 3	Всего листов выписки: 3
10.04.2023г.	
Кадастровый номер: 37:24:010450:1224	

1	Правообладатель (правообладатели): Сведения о возможности предоставления третьим лицам персональных данных физического лица:	1.1 1.1.1	Общество с ограниченной ответственностью "ДЕМИДОВЪ", ИНН: 3702566032 данные отсутствуют
2	Вид, номер, дата и время государственной регистрации права:	2.1	Собственность 37:24:010450:1224-37/073/2023-1 10.04.2023 16:16:12
4	Ограничение прав и обременение объекта недвижимости:	не зарегистрировано	
5	Заявленные в судебном порядке права требования:	данные отсутствуют	
6	Сведения о возражении в отношении зарегистрированного права:	данные отсутствуют	
7	Сведения о возможности предоставления третьим лицам персональных данных физического лица	данные отсутствуют	
8	Сведения о наличии решения об изъятии объекта недвижимости для государственных и муниципальных нужд:	данные отсутствуют	
9	Сведения о невозможности государственной регистрации без личного участия правообладателя или его законного представителя:	данные отсутствуют	
10	Правопритязания и сведения о наличии поступивших, но не рассмотренных заявлений о проведении государственной регистрации права (перехода, прекращения права), ограничения права или обременения объекта недвижимости, сделки в отношении объекта недвижимости:	отсутствуют	
11	Сведения о невозможности государственной регистрации перехода, прекращения, ограничения права на земельный участок из земель сельскохозяйственного назначения:	данные отсутствуют	



  
 ДОКУМЕНТ ПОДПИСАН  
 ЭЛЕКТРОННОЙ ПОДПИСЬЮ  
 Сертификат: 3094B7974B3C8A8E1E07A347CFAD6FA78  
 Владелец: ФЕДЕРАЛЬНАЯ СЛУЖБА ГОСУДАРСТВЕННОЙ  
 РЕГИСТРАЦИИ, КАДАСТРА И КАРТОГРАФИИ  
 Действителен: с 17.05.2022 по 10.08.2023

инициалы, фамилия

полное наименование должности

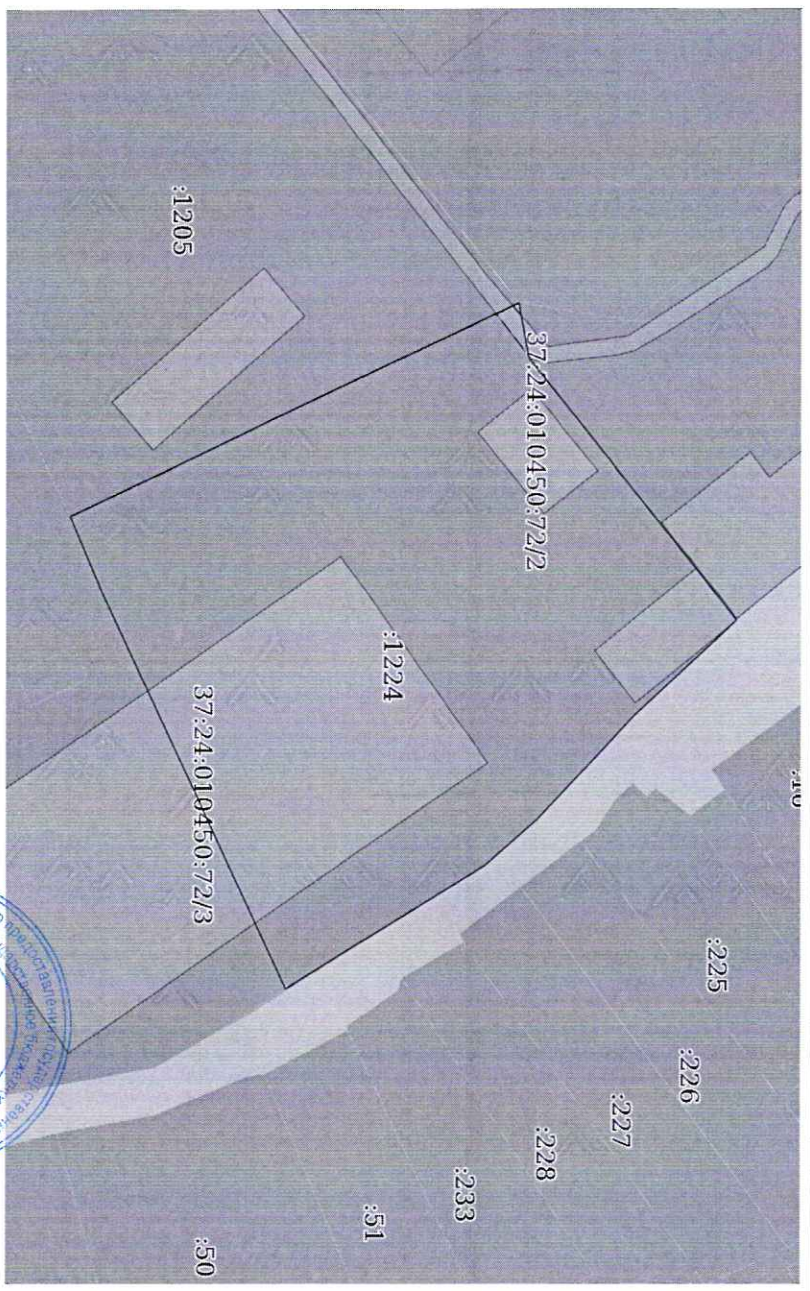
**ОГБУ «МФЦ» УПРАВЛЕНИЕ**  
**ПО РАБОТЕ С СУБЪЕКТАМИ МСП**  
**Г ИВАНОВО, ПР-ТЩЕРЕМЕТВСКИЙ**  
**Д. 85ГКНЖЕ ПР 1 КАТЕГОРИИ**



Выписка из Единого государственного реестра недвижимости об основных характеристиках и зарегистрированных правах на объект недвижимости  
Описание местоположения земельного участка

Земельный участок			
Вид объекта недвижимости			
Лист № 1 раздела 3	Всего листов раздела 3: 1	Всего разделов: 3	Всего листов выписки: 3
10.04.2023г.			
Кадастровый номер:		37:24:010450:1224	

План (чертеж, схема) земельного участка



Масштаб 1:1000  
Условные обозначения:

Полное наименование должности	ДОКУМЕНТ ПОДПИСАН	ЭЛЕКТРОННОЙ ПОДПИСЬЮ	Инициалы, фамилия
-------------------------------	-------------------	----------------------	-------------------

Сертификат: 3694979493САВЕР107АА7СГАДБ6А78  
 Владелец: ФЕДЕРАЛЬНАЯ СЛУЖБА ГОСУДАРСТВЕННОЙ  
 РЕГИСТРАЦИИ, КАДАСТРА И КАРТОГРАФИИ  
 Действителен: с 17.05.2022 по 10.08.2023



**ОБЪЕКТ** «МФЦ» УПРАВЛЕНИЕ  
ПО РАБОТЕ С СУБЪЕКТАМИ МСП  
Г ИВАНОВО, ПР-ТЩЕРМЕТЕВСКИЙ  
Д. 85Г КИМЖЕ" Р 1 КАТЕГОРИИ

