

УТВЕРЖДЕНА  
приказом Министерства строительства  
и жилищно-коммунального хозяйства  
Российской Федерации  
от 25 апреля 2017 г. № 741/пр

## Градостроительный план земельного участка

### Градостроительный план земельного участка

№

R	U		8	9	3	0	1	0	0	0	-	2	0	2	0	-	0	7	0
---	---	--	---	---	---	---	---	---	---	---	---	---	---	---	---	---	---	---	---

### Градостроительный план земельного участка подготовлен на основании

заявления Моисеенко Веры Михайловны №23-1-14/549 от 07.08.2020

(реквизиты заявления правообладателя земельного участка, иного лица в случае, предусмотренном частью 1.1 статьи 57.3 Градостроительного кодекса Российской Федерации, с указанием ф.и.о. заявителя – физического лица, либо реквизиты заявления и наименование заявителя – юридического лица о выдаче градостроительного плана земельного участка)

### Местонахождение земельного участка

Ямало-Ненецкий автономный округ

(субъект Российской Федерации)

Городской округ город Губкинский

(муниципальный район или городской округ)

(поселение)

### Описание границ земельного участка (образуемого земельного участка):

Обозначение (номер) характерной точки	Перечень координат характерных точек в системе координат, используемой для ведения Единого государственного реестра недвижимости	
	X	Y
1	37694.87	24749.99
2	37696.58	24758.05
3	37696.96	24759.83
4	37697.64	24763.00
5	37698.06	24764.99
6	37707.23	24808.04
7	37686.48	24812.85
8	37686.67	24813.98
9	37682.27	24814.97
10	37677.53	24820.60
11	37679.10	24829.18
12	37675.18	24831.15
13	37671.12	24809.78

14	37670.52	24806.60
15	37667.49	24790.66
16	37663.13	24768.33
17	37661.78	24761.34
18	37680.64	24757.08
19	37679.77	24753.28
1	37694.87	24749.99

**Кадастровый номер земельного участка**

89:14:010107:2

**Площадь земельного участка**

2108 м<sup>2</sup>

**Информация о расположенных в границах земельного участка объектах капитального строительства**

Объекты капитального строительства отсутствуют

**Информация о границах зоны планируемого размещения объекта капитального строительства в соответствии с утвержденным проектом планировки территории (при наличии)**

Проект планировки территории, проект межевания территории микрорайона №7 г. Губкинский утвержден постановлением Администрации города № 279 от 25.02.2020

Обозначение (номер) характерной точки	Перечень координат характерных точек в системе координат, используемой для ведения Единого государственного реестра недвижимости	
	X	Y
-	-	-

**Реквизиты проекта планировки территории и (или) проекта межевания территории в случае, если земельный участок расположен в границах территории, в отношении которой утверждены проект планировки территории и (или) проект межевания территории**

Документация по планировке территории не утверждена

(указывается в случае, если земельный участок расположен в границах территории, в отношении которой утверждены проект планировки территории и (или) проект межевания территории)

**Градостроительный план подготовлен**

Мишиной Викторией Борисовной, Заместителем начальника управления архитектуры и градостроительства - заведующим сектором подготовки разрешительной и предпроектной документации Администрации города Губкинского

(ф.и.о., должность уполномоченного лица, наименование органа)



(подпись)

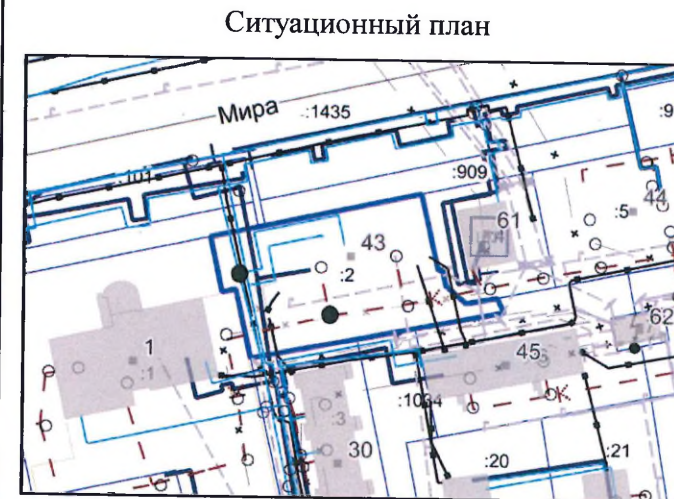
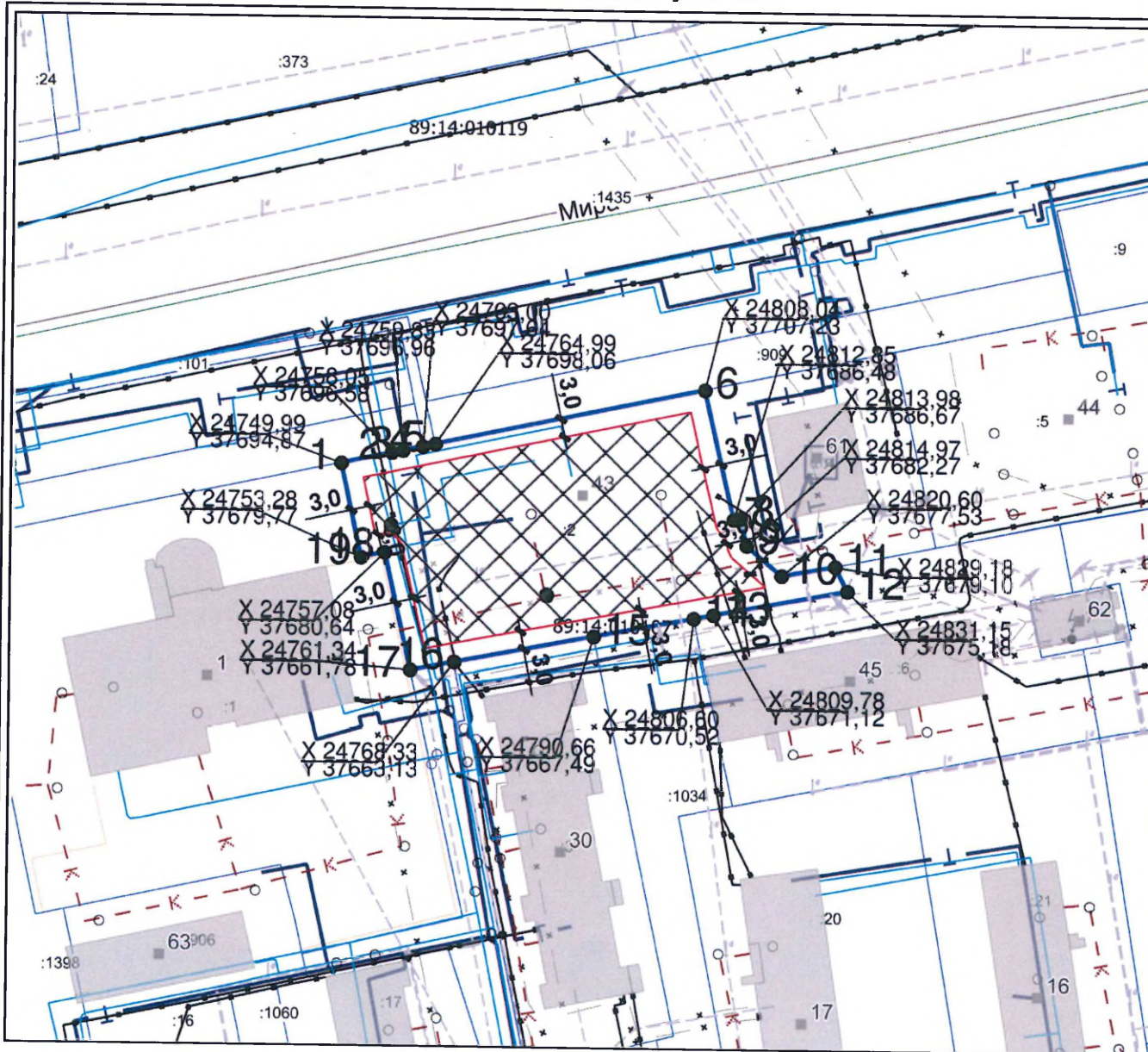
В.Б.Мишина  
(расшифровка подписи)

**Дата выдачи** 12.08.2020







(ДД.ММ.ГГГГ)




# 1. Чертеж градостроительного плана земельного участка



## Условные обозначения

-  Границы, в пределах которых разрешается строительство объектов капитального строительства
-  Здания, строения
-  Земельный участок ГПЗУ
-  Земельные участки
-  Объекты капитального строительства (линейные)
-  ЗОУИТ (действующие)

Чертеж градостроительного плана земельного участка выполнен на топографической основе в масштабе 1:1000, выполненной ООО "Первая кадастровая компания" 2019

Администрацией города Губкинского		
	Подпись	ФИО
Разработал		Миклина О.Г.

**2.Информация о градостроительном регламенте либо требованиях к назначению, параметрам и размещению объекта капитального строительства на земельном участке, на который действие градостроительного регламента не распространяется или для которого градостроительный регламент не устанавливается**

Земельный участок расположен в территориальной зоне - Зона застройки среднеэтажными жилыми домами (Ж3) Ж 3. Установлен градостроительный регламент.

**2.1. Реквизиты акта органа государственной власти субъекта Российской Федерации, органа местного самоуправления, содержащего градостроительный регламент либо реквизиты акта федерального органа государственной власти, органа государственной власти субъекта Российской Федерации, органа местного самоуправления, иной организации, определяющего, в соответствии с федеральными законами, порядок использования земельного участка, на который действие градостроительного регламента не распространяется или для которого градостроительный регламент не устанавливается**

Правила землепользования и застройки утверждены решением Городской Думы города Губкинского пятого созыва № 494 от 25.12.2019 (в редакции решения от 21.05.2020 №550)

**2.2. Информация о видах разрешенного использования земельного участка  
Зона застройки среднеэтажными жилыми домами (Ж3) Ж 3:**

**основные виды разрешенного использования:**

ВИДЫ РАЗРЕШЕННОГО ИСПОЛЬЗОВАНИЯ		ПРЕДЕЛЬНЫЕ РАЗМЕРЫ ЗЕМЕЛЬНЫХ УЧАСТКОВ И ПРЕДЕЛЬНЫЕ ПАРАМЕТРЫ РАЗРЕШЕННОГО СТРОИТЕЛЬСТВА, РЕКОНСТРУКЦИИ ОБЪЕКТОВ КАПИТАЛЬНОГО СТРОИТЕЛЬСТВА	ОГРАНИЧЕНИЯ ИСПОЛЬЗОВАНИЯ ЗЕМЕЛЬНЫХ УЧАСТКОВ И ОБЪЕКТОВ КАПИТАЛЬНОГО СТРОИТЕЛЬСТВА
ЗЕМЕЛЬНЫХ УЧАСТКОВ	ОБЪЕКТОВ КАПИТАЛЬНОГО СТРОИТЕЛЬСТВА		
Среднеэтажная жилая застройка (2.5)	Среднеэтажные жилые дома	Минимальный размер земельного участка – 1200 кв. м. Максимальные размеры земельного участка, предельная высота объекта не подлежат установлению. Минимальные отступы от границ земельного участка в целях определения места допустимого размещения объекта – 3 м. Минимальный отступ от красной линии улиц – 5 м, от красной линии проездов – 3 м. По красной линии допускается размещать жилые здания со встроенными в первые этажи или пристроенными помещениями общественного назначения, кроме учреждений образования и воспитания, а на жилых улицах в условиях реконструкции сложившейся застройки – жилые здания с квартирами в первых этажах. Максимальный процент застройки в границах земельного участка – 40. Предельное количество этажей – не выше 8 этажей.	Не допускается размещение жилой застройки в санитарно-защитных зонах, установленных в предусмотренном действующим законодательством порядке. Не допускается: в стенах крупнопанельных и крупноблочных зданий расширять и пробивать проемы, а также крепить к панелям наружных стен оттяжки; самовольная установка козырьков, эркеров, балконов, лоджий и застройка межбалконного пространства

Дошкольное, начальное и среднее общее образование (3.5.1)	<p>Детские ясли. Детские сады.</p>	<p>Минимальные размеры земельного участка для объектов дошкольного образования: - до 100 мест – 40 кв.м на место; - свыше 100 мест – 35 кв.м на место. Размеры земельных участков дошкольных образовательных организаций могут быть уменьшены на 30 - 40% для повышения уровня территориальной доступности; на 25% - в условиях реконструкции; на 15% - при размещении на рельефе с уклоном более 20%; на 10% - в поселениях-новостройках (за счет сокращения площади озеленения). Максимальные размеры земельного участка, максимальный процент застройки в границах земельного участка не подлежат установлению. Минимальные отступы от границ земельного участка в целях определения места допустимого размещения объекта – 5 м. Предельное количество надземных этажей – 3. Предельная высота объекта не подлежит установлению. Предельная высота ограждения – 2 м</p>	<p>Не допускается размещение образовательных и детских учреждений в санитарно-защитных зонах, установленных в предусмотренном действующим законодательством порядке</p>
	<p>Школы. Лицеи. Гимназии. Художественные, музыкальные школы, образовательные кружки и иные организации, осуществляющие деятельность по воспитанию, образованию и просвещению</p>	<p>Минимальные размеры земельного участка для объектов начального и среднего общего образования при вместимости: от 40 до 400 учащихся – 50 кв. м на учащегося; от 400 до 500 учащихся – 60 кв. м на учащегося; от 500 до 600 учащихся – 50 кв. м на учащегося; от 600 до 800 учащихся – 40 кв. м на учащегося; от 800 до 1100 учащихся – 33 кв. м на учащегося; от 1100 до 1500 учащихся – 21 кв. м на учащегося; от 1500 до 2000 учащихся – 17 кв. м на учащегося; свыше 2000 учащихся – 16 кв. м на учащегося. Размеры земельных участков школ могут быть уменьшены на 40% для повышения уровня территориальной доступности; на 20% - в условиях реконструкции; увеличены за счет учебно-производственной зоны. Максимальные размеры земельного участка, максимальный процент застройки в границах земельного</p>	

		<p>участка не подлежат установлению.</p> <p>Минимальные отступы от границ земельного участка в целях определения места допустимого размещения объекта – 5 м.</p> <p>Предельное количество надземных этажей – 3.</p> <p>Предельная высота объекта не подлежит установлению.</p> <p>Предельная высота ограждения – 2 м</p>	
<p>Коммунальное обслуживание (3.1)</p>	<p>Размещений зданий и сооружений в целях обеспечения физических и юридических лиц коммунальными услугами.</p>	<p>Минимальные размеры земельного участка для размещения пунктов редуцирования газа – 4 га, для размещения газонаполнительной станции – 6 га при производительности 10 тыс.т/год, для газораспределительной станции – 0,01 га при производительности до 100 м.куб/час включительно.</p> <p>Минимальные размеры земельного участка для размещения котельных – 0,7 га при производительности до 5 Гкал/ч (МВт).</p> <p>Минимальные размеры земельного участка для иных объектов коммунального обслуживания, максимальные размеры земельного участка, предельное количество этажей объекта, предельная высота объекта не подлежат установлению.</p> <p>Максимальный процент застройки в границах земельного участка – 100.</p> <p>Минимальные отступы от границ земельного участка в целях определения места допустимого размещения объекта – 5</p>	<p>Не установлены</p>
<p>Предоставление коммунальных услуг (3.1.1)</p>	<p>Размещений зданий и сооружений, обеспечивающих поставку воды, тепла, электричества, газа, отвод канализационных стоков, очистку и объектов недвижимости (котельные, водозаборы, очистные сооружения, насосные станции, водопроводы, линии электропередачи, трансформаторные подстанции, газопроводы, линии связи, телефонные станции, канализация, стоянки, гаражи и мастерские для обслуживания уборочной и аварийной техники), а также здания или помещения, предназначенные для приема</p>	<p>Минимальные размеры земельного участка для размещения пунктов редуцирования газа – 4 га, для размещения газонаполнительной станции – 6 га при производительности 10 тыс.т/год, для газораспределительной станции – 0,01 га при производительности до 100 м.куб/час включительно.</p> <p>Минимальные размеры земельного участка для размещения котельных – 0,7 га при производительности до 5 Гкал/ч (МВт).</p> <p>Минимальные размеры земельного участка для иных объектов коммунального обслуживания, максимальные размеры земельного участка, предельное количество этажей объекта, предельная высота объекта не подлежат установлению.</p> <p>Максимальный процент застройки в</p>	<p>Не установлены</p>

	физических и юридических лиц в связи с предоставлением им коммунальных услуг	границах земельного участка – 100. Минимальные отступы от границ земельного участка в целях определения места допустимого размещения объекта – 5	
Благоустройство и озеленение (12.02)		Минимальные размеры земельного участка, максимальные размеры земельного участка, минимальные отступы от границ земельного участка в целях определения места допустимого размещения объекта, предельное количество надземных этажей, предельная высота объекта, максимальный процент застройки в границах земельного участка не подлежат установлению	Не установлены

## 2. УСЛОВНО РАЗРЕШЁННЫЕ ВИДЫ ИСПОЛЬЗОВАНИЯ

ВИДЫ РАЗРЕШЕННОГО ИСПОЛЬЗОВАНИЯ		ПРЕДЕЛЬНЫЕ РАЗМЕРЫ ЗЕМЕЛЬНЫХ УЧАСТКОВ И ПРЕДЕЛЬНЫЕ ПАРАМЕТРЫ РАЗРЕШЕННОГО СТРОИТЕЛЬСТВА, РЕКОНСТРУКЦИИ ОБЪЕКТОВ КАПИТАЛЬНОГО СТРОИТЕЛЬСТВА	ОГРАНИЧЕНИЯ ИСПОЛЬЗОВАНИЯ ЗЕМЕЛЬНЫХ УЧАСТКОВ И ОБЪЕКТОВ КАПИТАЛЬНОГО СТРОИТЕЛЬСТВА
ЗЕМЕЛЬНЫХ УЧАСТКОВ	ОБЪЕКТОВ КАПИТАЛЬНОГО СТРОИТЕЛЬСТВА		
Здравоохранение (3.4)	Поликлиники, фельдшерские пункты, больницы, пункты здравоохранения, родильные дома, центры матери и ребенка, молочные кухни, диагностические центры, станции донорства крови, клинические лаборатории, научно-медицинские учреждения и прочие объекты, обеспечивающие оказание услуги по лечению в стационаре, станции скорой помощи	<p>Минимальные размеры земельного участка:</p> <ul style="list-style-type: none"> <li>- лечебно-профилактические медицинские организации, оказывающие медицинскую помощь в стационарных условиях, при вместимости: <ul style="list-style-type: none"> <li>до 50 коек – 250 кв. м на 1 койку;</li> <li>свыше 50 до 100 коек – 150 кв. м на 1 койку;</li> <li>свыше 100 до 200 коек – 100 кв. м на 1 койку;</li> <li>свыше 200 до 400 коек – 80 кв. м на 1 койку;</li> <li>свыше 400 до 800 коек – 60 кв. м на 1 койку;</li> <li>свыше 800 коек – 50 кв. м на 1 койку;</li> </ul> </li> <li>- медицинские организации скорой медицинской помощи – 500 кв.м на 1 автомобиль, но не менее 1000 кв.м на 1 автомобиль.</li> </ul> <p>Максимальные размеры земельного участка, предельная высота объекта не подлежат установлению.</p> <p>Максимальный процент застройки в границах земельного участка – 40.</p> <p>Предельное количество надземных этажей – 5.</p> <p>Предельная высота ограждения – 2 м.</p>	Не допускается размещение лечебно-профилактических и оздоровительных учреждений общего пользования в санитарно-защитных зонах, установленных в предусмотренном действующим законодательством порядке

		Минимальные отступы от границ земельного участка в целях определения места допустимого размещения объекта – 3 м	
Деловое управление (4.1)	Объекты капитального строительства, в которых размещаются объекты управленческой деятельности, не связанной с государственным или муниципальным управлением и оказанием услуг, а также с целью обеспечения совершения сделок, не требующих передачи товара в момент их совершения между организациями, в том числе биржевая деятельность (за исключением банковской и страховой деятельности)	Минимальные размеры земельного участка – 1000 кв. м. Максимальные размеры земельного участка, предельная высота объекта не подлежат установлению. Минимальные отступы от границ земельного участка в целях определения места допустимого размещения объекта – 3 м. Предельное количество надземных этажей – 5. Максимальный процент застройки в границах земельного участка – 40	Не установлены
Общественное управление (3.8)	Объекты капитального строительства, предназначенные для размещения органов государственной власти, органов местного самоуправления, судов, а также организаций, непосредственно обеспечивающих их деятельность, органов управления политических партий, профессиональных и отраслевых союзов, творческих союзов и иных общественных объединений граждан по отраслевому или политическому признаку; объекты капитального строительства для дипломатических представительства иностранных государств и консульских учреждений в Российской Федерации	Минимальные размеры земельного участка (м <sup>2</sup> на 1 рабочее место): при этажности здания: 3-5 этажей – 44-18,5; 6-9 этажей – 13,5-11. Городских органов власти при этажности: 2-3 этажа – 60-40; 3-5 этажей – 54-30; 6-9 этажей – 13-12. Максимальные размеры земельного участка, предельная высота объекта не подлежат установлению. Максимальный процент застройки в границах земельного участка – 40. Минимальные отступы от границ земельного участка в целях определения места допустимого размещения объекта – 3 м. Предельное количество надземных этажей – 5	Не установлены
Культурное развитие (3.6)	Музеи. Выставочные залы. Художественные галереи. Дома культуры. Библиотеки. Кинотеатры. Кинозалы. Театры. Филармонии. Планетарии.	Минимальные размеры земельного участка: - общедоступные библиотеки: 32 кв.м. на 1000 ед. хранения; - детские библиотеки - 36 кв.м. на 1000 ед. хранения - юношеские библиотеки - 38 кв.м. на 1000 ед. хранения; - учреждения культуры клубного типа – 4000 кв.м;	Не установлены



	Цирки. Зверинцы. Зоопарки. Океанариумы	<ul style="list-style-type: none"> <li>- музеи, выставочные залы, галереи, – 0,5 га на 500 кв.м. экспозиционной площади;</li> <li>- театры – 1 га;</li> <li>- концертные залы – 0,7 га;</li> <li>- универсальные спортивно-зрелищные залы – 5 га.</li> </ul> <p>Минимальные размеры земельного участка для иных объектов культурного развития, максимальные размеры земельного участка, предельная высота объекта не подлежат установлению.</p> <p>Максимальный процент застройки в границах земельного участка – 40.</p> <p>Минимальные отступы от границ земельного участка в целях определения места допустимого размещения объекта – 3 м.</p> <p>Предельное количество надземных этажей – 3</p>	
Магазины (4.4)	Объекты капитального строительства, предназначенные для продажи товаров	<p>Минимальные размеры земельного участка (га/100 кв.м торговой площади):</p> <ul style="list-style-type: none"> <li>до 250 кв.м торговой площади – 0,08;</li> <li>- свыше 250 до 650 кв.м торговой площади – 0,06;</li> <li>- свыше 650 до 1500 кв.м торговой площади – 0,04;</li> <li>- свыше 1500 до 3500 кв.м торговой площади – 0,02.</li> </ul> <p>Максимальные размеры земельного участка, предельная высота объекта не подлежат установлению.</p> <p>Максимальный процент застройки в границах земельного участка – 40.</p> <p>Минимальные отступы от границ земельного участка в целях определения места допустимого размещения объекта – 3 м.</p> <p>Предельное количество надземных этажей – 3</p>	Не установлены
Общественное питание (4.6)	Рестораны. Кафе. Столовые. Закусочные. Бары	<p>Минимальные размеры земельного участка:</p> <ul style="list-style-type: none"> <li>- при числе мест до 100 – 0,2 га на объект;</li> <li>- при числе мест свыше 100 до 150 – 0,15 га на объект;</li> <li>- при числе мест свыше 150 – 0,1 га на объект;</li> </ul> <p>Максимальные размеры земельного участка, предельная высота объекта не подлежат установлению.</p> <p>Максимальный процент застройки в границах земельного участка – 40.</p> <p>Минимальные отступы от границ земельного участка в целях</p>	Не установлены

		определения места допустимого размещения объекта – 3 м. Предельное количество надземных этажей – 3	
Гостиничное обслуживание (4.7)	Гостиницы. Объекты капитального строительства, используемые с целью извлечения предпринимательской выгоды из предоставления жилого помещения для временного проживания в них	Минимальные размеры земельного участка при числе мест гостиницы (отеля): - от 25 до 100 мест – 55 кв. м. на 1 место; - от 101 до 500 мест – 30 кв. м на 1 место. Минимальные размеры земельного участка: - мотели – 100 кв. м. на 1 место; - кемпинги – 150 кв. м. на 1 место. Минимальные размеры земельного участка гостевого дома – 500 кв. м. Минимальные размеры земельного участка общежития – 1000 кв. м. Максимальные размеры земельного участка не подлежат установлению, предельная высота объекта не подлежат установлению. Максимальный процент застройки в границах земельного участка – 40. Минимальные отступы от границ земельного участка в целях определения места допустимого размещения объекта – 3 м. Предельное количество надземных этажей – 5. Предельная высота ограждения – 2 м	Не установлены
Социальное обслуживание (3.2)	Службы занятости населения, дома престарелых, дома ребенка, детские дома, пункты питания малоимущих граждан, пункты ночлега для бездомных граждан, службы психологической и бесплатной юридической помощи, социальные, пенсионные и иные службы, в которых осуществляется прием граждан по вопросам оказания социальной помощи и назначения социальных или пенсионных выплат. Почта, телеграф. Объекты капитального строительства для размещения общественных некоммерческих организаций: благотворительных организаций, клубов по	Минимальные размеры земельного участка – 500 кв. м. Минимальные отступы от границ земельного участка в целях определения места допустимого размещения объекта – 3 м. Максимальные размеры земельного участка, предельная высота объекта не подлежат установлению. Максимальный процент застройки в границах земельного участка – 40. Предельное количество этажей – 4	Не установлены

	интересам		
Бытовое обслуживание (3.3)	Мастерские мелкого ремонта. Ателье. Бани. Парикмахерские. Прачечные. Химчистки Похоронные бюро	Минимальные размеры земельного участка – 500 кв. м. Минимальные отступы от границ земельного участка в целях определения места допустимого размещения объекта – 3 м. Максимальные размеры земельного участка, предельная высота объекта не подлежат установлению. Максимальный процент застройки в границах земельного участка – 40. Предельное количество этажей – 2	Не установлены
Спорт (5.1)	Спортивные клубы. Спортивные залы. Бассейны. Спортивные базы. Спортивные лагеря	Минимальные размеры земельного участка: - физкультурно-спортивные залы – 7000 кв.м/тыс.чел.; - плавательные бассейны – 3500 кв.м/тыс.чел.; - плоскостные сооружения – 2500 кв.м/тыс.чел.; Минимальные размеры земельного участка для иных объектов спортивного назначения, максимальные размеры земельного участка, предельная высота объекта не подлежат установлению. Максимальный процент застройки в границах земельного участка – 40. Минимальные отступы от границ земельного участка в целях определения места допустимого размещения объекта – 3 м. Предельное количество этажей – 3	Не допускается размещение спортивных сооружений в санитарно-защитных зонах, установленных в предусмотренном действующим законодательством порядке, за исключением спортивно-оздоровительных сооружений закрытого типа

### 3. ВСПОМОГАТЕЛЬНЫЕ ВИДЫ РАЗРЕШЁННОГО ИСПОЛЬЗОВАНИЯ

ВИДЫ РАЗРЕШЕННОГО ИСПОЛЬЗОВАНИЯ		ПРЕДЕЛЬНЫЕ РАЗМЕРЫ ЗЕМЕЛЬНЫХ УЧАСТКОВ И ПРЕДЕЛЬНЫЕ ПАРАМЕТРЫ РАЗРЕШЕННОГО СТРОИТЕЛЬСТВА, РЕКОНСТРУКЦИИ ОБЪЕКТОВ КАПИТАЛЬНОГО СТРОИТЕЛЬСТВА	ОГРАНИЧЕНИЯ ИСПОЛЬЗОВАНИЯ ЗЕМЕЛЬНЫХ УЧАСТКОВ И ОБЪЕКТОВ КАПИТАЛЬНОГО СТРОИТЕЛЬСТВА
ЗЕМЕЛЬНЫХ УЧАСТКОВ	ОБЪЕКТОВ КАПИТАЛЬНОГО СТРОИТЕЛЬСТВА		
Для среднеэтажной жилой застройки			
Благоустройство и озеленение		Минимальные размеры земельного участка, максимальные размеры земельного участка, минимальные отступы от границ земельного участка в целях определения места допустимого размещения объекта, предельное количество надземных этажей, предельная высота объекта, максимальный процент застройки в границах земельного участка не подлежат установлению	Не установлены

Размещение подземных гаражей и автостоянок	Подземные гаражи	Минимальные размеры земельного участка, максимальные размеры земельного участка, минимальные отступы от границ земельного участка в целях определения места допустимого размещения объекта, предельное количество надземных этажей, предельная высота объекта, максимальный процент застройки в границах земельного участка не подлежат установлению	Не установлены
Обустройство спортивных и детских площадок, площадок для отдыха		Минимальные размеры земельного участка, максимальные размеры земельного участка, минимальные отступы от границ земельного участка в целях определения места допустимого размещения объекта, предельное количество надземных этажей, предельная высота объекта, максимальный процент застройки в границах земельного участка не подлежат установлению	Не установлены
Размещение объектов обслуживания жилой застройки во встроенных, пристроенных и встроенно-пристроенных помещениях многоквартирного дома, если общая площадь таких помещений в многоквартирном доме не составляет более 20% общей площади помещений дома		Минимальные размеры земельного участка, максимальные размеры земельного участка, минимальные отступы от границ земельного участка в целях определения места допустимого размещения объекта, предельное количество надземных этажей, предельная высота объекта, максимальный процент застройки в границах земельного участка не подлежат установлению	Не установлены

**2.3. Предельные (минимальные и (или) максимальные) размеры земельного участка и предельные параметры разрешенного строительства, реконструкции объекта капитального строительства, установленные градостроительным регламентом для территориальной зоны, в которой расположен земельный участок:**

Предельные (минимальные и (или) максимальные) размеры земельных участков, в том числе их площадь	Минимальные отступы от границ земельного участка в целях определения мест допустимого размещения зданий, строений, сооружений, за пределами которых	Предельное количество этажей и (или) предельная высота зданий, строений, сооружений	Максимальный процент застройки в границах земельного участка, определяемый как отношение суммарной площади земельного	Требования к архитектурным решениям объектов капитального строительства, расположенным в границах территории исторического	Иные показатели
--	---	---	---	--	-----------------



(наименование органа государственной власти, принявшего решение о включении выявленного объекта культурного наследия в реестр, реквизиты этого решения)

регистрационный номер в реестре \_\_\_\_\_ от \_\_\_\_\_ (дата)

**4. Информация о расчетных показателях минимально допустимого уровня обеспеченности территории объектами коммунальной, транспортной, социальной инфраструктур и расчетных показателях максимально допустимого уровня территориальной доступности указанных объектов для населения в случае, если земельный участок расположен в границах территории, в отношении которой предусматривается осуществление деятельности по комплексному и устойчивому развитию территории:**

Информация о расчетных показателях минимально допустимого уровня обеспеченности территории								
Объекты коммунальной инфраструктуры			Объекты транспортной инфраструктуры			Объекты социальной инфраструктуры		
Наименование вида объекта	Единица измерения	Расчетный показатель	Наименование вида объекта	Единица измерения	Расчетный показатель	Наименование вида объекта	Единица измерения	Расчетный показатель
1	2	3	4	5	6	7	8	9
-	-	-	-	-	-	-	-	-
Информация о расчетных показателях максимально допустимого уровня территориальной доступности								
Наименование вида объекта	Единица измерения	Расчетный показатель	Наименование вида объекта	Единица измерения	Расчетный показатель	Наименование вида объекта	Единица измерения	Расчетный показатель
1	2	3	4	5	6	7	8	9
-	-	-	-	-	-	-	-	-

**5. Информация об ограничениях использования земельного участка, в том числе если земельный участок полностью или частично расположен в границах зон с особыми условиями использования территорий**

Земельный участок полностью расположен или частично расположен в границах зоны с особыми условиями использования территории: 89:14-6.152.

Ограничения Вид ограничения (обременения): Ограничения прав на земельный участок, предусмотренные статьями 56, 56.1 Земельного кодекса Российской Федерации; Реквизиты документа-основания: Текстовое и графическое описание местоположения границы зоны с особыми условиями использования территории от 30.01.2020 № б/н; Содержание ограничения (обременения): Ограничения в границах охранной зоны устанавливаются в соответствии с Постановлением Правительства РФ от 24.02.2009 №160. В соответствии с п.8, в охранных зонах запрещается осуществлять любые действия, которые могут нарушить безопасную работу объектов электросетевого хозяйства, в том числе привести к их повреждению или уничтожению, и (или) повлечь причинение вреда жизни, здоровью граждан и имуществу физических или юридических лиц, а также повлечь нанесение экологического ущерба и возникновение пожаров, в том числе: б) размещать любые объекты и предметы (материалы) в пределах созданных в соответствии с требованиями нормативно-технических документов проходов и подъездов для доступа к объектам электросетевого хозяйства, а также проводить любые работы и возводить сооружения, которые могут препятствовать доступу к объектам электросетевого хозяйства, без создания необходимых для такого доступа проходов и подъездов; в) находиться в пределах огороженной территории и помещениях распределительных устройств и подстанций, открывать двери и люки распределительных устройств и подстанций, производить переключения и подключения в электрических сетях (указанное требование не распространяется на работников, занятых выполнением разрешенных в установленном порядке работ), разводить огонь в пределах охранных зон вводных и распределительных устройств, подстанций, воздушных линий электропередачи, а также в охранных зонах кабельных линий электропередачи; г) размещать свалки; д) производить работы ударными механизмами, сбрасывать тяжести массой свыше 5 тонн, производить сброс и слив едких и коррозионных веществ и горюче-смазочных материалов (в охранных зонах подземных кабельных линий электропередачи). В соответствии с п.10, в пределах охранных зон без письменного решения о согласовании сетевых организаций юридическим и физическим лицам запрещаются: а) строительство, капитальный ремонт,



реконструкция или снос зданий и сооружений; б) горные, взрывные, мелиоративные работы, в том числе связанные с временным затоплением земель; в) посадка и вырубка деревьев и кустарников; е) проезд машин и механизмов, имеющих общую высоту с грузом или без груза от поверхности дороги более 4,5 метра (в охранных зонах воздушных линий электропередачи); ж) земляные работы на глубине более 0,3 метра (на вспахиваемых землях на глубине более 0,45 метра), а также планировка грунта (в охранных зонах подземных кабельных линий электропередачи); з) полив сельскохозяйственных культур в случае, если высота струи воды может составить свыше 3 метров (в охранных зонах воздушных линий электропередачи); и) полевые сельскохозяйственные работы с применением сельскохозяйственных машин и оборудования высотой более 4 метров (в охранных зонах воздушных линий электропередачи) или полевые сельскохозяйственные работы, связанные с вспашкой земли (в охранных зонах кабельных линий электропередачи). 11. В охранных зонах, установленных для объектов электросетевого хозяйства напряжением до 1000 вольт, помимо действий, предусмотренных пунктом 10 настоящих Правил, без письменного решения о согласовании сетевых организаций запрещается: а) размещать детские и спортивные площадки, стадионы, рынки, торговые точки, полевые станы, загоны для скота, гаражи и стоянки всех видов машин и механизмов, садовые, огородные земельные участки и иные объекты недвижимости, расположенные в границах территории ведения гражданами садоводства или огородничества для собственных нужд, объекты жилищного строительства, в том числе индивидуального (в охранных зонах воздушных линий электропередачи); б) складировать или размещать хранилища любых, в том числе горюче-смазочных, материалов.; Реестровый номер границы: 89:14-6.152; Вид объекта реестра границ: Зона с особыми условиями использования территории; Вид зоны по документу: Зона с особыми условиями использования территории (охранная зона) объектов электросетевого хозяйства сети электроснабжения 0.4кВ; Тип зоны: Охранная зона инженерных коммуникаций.

Площадь земельного участка, покрываемая зоной с особыми условиями использования территории, составляет 49,54 м<sup>2</sup>.

Земельный участок полностью расположен или частично расположен в границах зоны с особыми условиями использования территории: 89:14-6.30.

Площадь земельного участка, покрываемая зоной с особыми условиями использования территории, составляет 461,18 м<sup>2</sup>.

#### **6. Информация о границах зон с особыми условиями использования территорий, если земельный участок полностью или частично расположен в границах таких зон:**

Перечень координат характерных точек в системе координат, используемой для ведения Единого государственного реестра недвижимости		
Обозначение (номер) характерной точки	X	Y
1	2	3
89:14-6.152		
1	37684,54	24768,05
2	37682,60	24768,45
3	37682,00	24766,52
4	37681,54	24764,40
5	37663,70	24767,99
6	37660,12	24768,76
7	37657,70	24767,23
8	37663,29	24766,03
9	37681,63	24762,34
10	37683,22	24762,67
11	37683,93	24765,97
89:14-6.30		
1	37680,63	24825,75
2	37667,87	24752,98

#### **7. Информация о границах публичных сервитутов** Информация отсутствует

Обозначение (номер) характерной точки	Перечень координат характерных точек в системе координат, используемой для ведения Единого государственного реестра недвижимости	
	X	Y
-	-	-

**8. Номер и (или) наименование элемента планировочной структуры, в границах которого расположен земельный участок микрорайон № 7**

**9. Информация о технических условиях подключения (технологического присоединения) объектов капитального строительства к сетям инженерно-технического обеспечения, определенных с учетом программ комплексного развития систем коммунальной инфраструктуры поселения, городского округа**

Водоотведение: Филиал акционерного общества "Ямалкоммунэнерго" в городе Губкинский №252-ВО от 21.10.2019. Точка подключения К-7-21. Максимальная нагрузка – Q=5.0 м3/сут. Сроки подключения – до 21.10.2022.

Водоснабжение: Филиал акционерного общества "Ямалкоммунэнерго" в городе Губкинский №251- ВО от 21.10.2019. Точка подключения 7-УТ-15-35. Максимальная нагрузка – Q=3.0 м3/сут. Сроки подключения – до 21.10.2022.

Теплоснабжение: Филиал акционерного общества "Ямалкоммунэнерго" в городе Губкинский №250-ТС от 21.10.2019. Точка подключения 7-УТ-15-35. Максимальная нагрузка – Q=0.13 Гкал/ч Q=0.01 Гкал/ч. Сроки подключения – . до 21.10.2022.

**10. Реквизиты нормативных правовых актов субъекта Российской Федерации, муниципальных правовых актов, устанавливающих требования к благоустройству территории**

Правила благоустройства муниципального образования город Губкинский утверждены Решением Городской Думы муниципального образования город Губкинский от 24.10.2017 № 226 «Об утверждении Правил благоустройства территории муниципального образования город Губкинский» (в редакции решений от 13.11.2018 № 344, от 17.02.2020 № 505).

**11. Информация о красных линиях:** Установлены проектом планировки микрорайона № 7, утвержденным постановлением Администрации города Губкинского 25.02.2020 № 279 «Об утверждении проекта «Проект планировки территории, проект межевания территории микрорайона №7 г. Губкинский».

Обозначение (номер) характерной точки	Перечень координат характерных точек в системе координат, используемой для ведения Единого государственного реестра недвижимости	
	X	Y
-	-	-