

Градостроительный план земельного участка

№

Р Ф - **2 2** - **2** - **0 2** - **0** - **0 0** - **2 0 2 1** - **0 7 4 7**

Градостроительный план земельного участка подготовлен на основании заявления общества с ограниченной ответственностью «Специализированный застройщик «МОНОЛИТ» от 17.08.2021 №3099-з/к для строительства многоквартирного дома

(реквизиты заявления правообладателя земельного участка, иного лица в случае, предусмотренном частью 1.1 статьи 57.3 Градостроительного кодекса Российской Федерации, с указанием ф.и.о. заявителя – физического лица, либо реквизиты заявления и наименование заявителя – юридического лица о выдаче градостроительного плана земельного участка)

Местонахождение земельного участка

Алтайский край

(субъект Российской Федерации)

город Барнаул, прилегающий к восточной границе земельного участка с кадастровым номером 22:63:010313:5

(муниципальный район или городской округ)

(поселение)

Описание границ земельного участка (образуемого земельного участка):

Обозначение (номер) характерной точки	Перечень координат характерных точек в системе координат, используемой для ведения Единого государственного реестра недвижимости	
	X	Y
1	602792,57	2379294,07
2	602786,93	2379336,14
3	602761,17	2379332,68
4	602750,27	2379331,22
5	602756,89	2379288,79
6	602765,80	2379290,11

Кадастровый номер земельного участка (при наличии) или в случае, предусмотренном частью 1.1 статьи 57.3 Градостроительного кодекса Российской Федерации, условный номер образуемого земельного участка на основании утвержденных проекта межевания территории и (или) схемы расположения земельного участка или земельных участков на кадастровом плане территории
22:63:010318:1950

Площадь земельного участка

1559 кв.м

Информация о расположенных в границах земельного участка объектах капитального строительства

В границах земельного участка расположены объекты капитального строительства. Количество объектов 1 единиц(ы). Объекты отображаются на чертеже(ах) градостроительного плана под порядковыми номерами. Описание объектов капитального строительства приводится в подразделе 3.1 «Объекты капитального строительства» или подразделе 3.2 «Объекты, включенные в единый государственный реестр объектов культурного наследия (памятников истории и культуры) народов Российской Федерации» раздела 3

Информация о границах зоны планируемого размещения объекта капитального строительства в соответствии с утвержденным проектом планировки территории (при наличии)

Проект планировки территории не утвержден

Обозначение (номер) характерной точки	Перечень координат характерных точек в системе координат, используемой для ведения Единого государственного реестра недвижимости	
	X	Y
-	-	-

Реквизиты проекта планировки территории и (или) проекта межевания территории в случае, если земельный участок расположен в границах территории, в отношении которой утверждены проект планировки территории и (или) проект межевания территории

Документация по планировке территории не утверждена

(указывается в случае, если земельный участок расположен в границах территории, в отношении которой утверждены проект планировки территории и (или) проект межевания территории)

Градостроительный план подготовлен Воробьев Антон Александрович – председатель комитета по строительству, архитектуре и развитию города Барнаула

(ф.и.о., должность уполномоченного лица, наименование органа)

М.П. (при наличии) _____ / Воробьев А.А. /
(подпись) (расшифровка подписи)

Дата выдачи 31.08.2021
(ДД.ММ.ГГГГ)

1. Чертеж(и) градостроительного плана земельного участка

Чертеж(и) градостроительного плана земельного участка разработан(ы) на топографической основе в масштабе

1: 500, выполненной - _____
(дата, наименование организации, подготовившей топографическую основу)

Чертеж(и) градостроительного плана земельного участка разработан(ы)

08.2021 комитетом по строительству, архитектуре и развитию города Барнаула

(дата, наименование организации)

2. Информация о градостроительном регламенте либо требованиях к назначению, параметрам и размещению объекта капитального строительства на земельном участке, на который действие градостроительного регламента не распространяется или для которого градостроительный регламент не устанавливается

Земельный участок расположен в территориальной зоне застройки малоэтажными жилыми домами блокированной застройки и многоквартирными домами (Ж-3). Установлен градостроительный регламент.

2.1. Реквизиты акта органа государственной власти субъекта Российской Федерации, органа местного самоуправления, содержащего градостроительный регламент либо реквизиты акта федерального органа государственной власти, органа государственной власти субъекта Российской Федерации, органа местного самоуправления, иной организации, определяющего, в соответствии с федеральными законами, порядок использования земельного участка, на который действие градостроительного регламента не распространяется или для которого градостроительный регламент не устанавливается

Правила землепользования и застройки городского округа – города Барнаула Алтайского края, утвержденные решением Барнаульской городской Думы от 25.12.2019 №447 (в редакции решения от 04.12.2020 №611) (далее – Правила).

2.2. Информация о видах разрешенного использования земельного участка

			которых запрещено строительство зданий, строений, сооружений		отношение суммарной площади земельного участка, которая может быть застроена, ко всей площади земельного участка	границах территории исторического поселения федерального или регионального значения	
1	2	3	4	5	6	7	8
не подлежат установлению			определяются в соответствии с назначением объекта и соблюдением положений статьи 56 Правил	12 метров	40%	-	<p>минимальный процент застройки – 20%;</p> <p>максимальная общая площадь зданий, строений, сооружений нежилого назначения – не устанавливается</p> <p>Правилами;</p> <p>максимальная вместимость открытых автостоянок – не устанавливается</p> <p>Правилами и определяется в соответствии с нормативами градостроительного проектирования Алтайского края, нормативами градостроительного проектирования на территории городского округа – города Барнаула Алтайского края, «СП 42.133.30.2016. Свод правил. Градостроительство. Планировка и застройка городских и сельских поселений. Актуализированная редакция СНиП 2.07.01-89*»;</p> <p>максимальная вместимость многоэтажных наземных, полуподземных гаражей – 100 машино-мест;</p> <p>максимальная мощность котельных – 50 Гкал/час;</p> <p>минимальная площадь озеленения земельных участков устанавливается в соответствии с минимальным нормативным показателем, предусмотренным нормативами градостроительного проектирования Алтайского края, нормативами градостроительного проектирования на территории городского округа – города Барнаула Алтайского края;</p> <p>минимальное количество машино-мест</p>

							для хранения индивидуального автотранспорта – не устанавливается Правилами и определяется в соответствии с минимальным нормативным показателем, предусмотренным нормативами градостроительного проектирования Алтайского края, нормативами градостроительного проектирования на территории городского округа – города Барнаула Алтайского края, «СП 42.13330.2016. Свод правил. Градостроительство. Планировка и застройка городских и сельских поселений. Актуализированная редакция СНиП 2.07.01-89*»; суммарная доля площади земельного участка, занимаемая объектами вспомогательных видов разрешенного использования, не должна превышать 30% общей площади земельного участка
--	--	--	--	--	--	--	---

2.4. Требования к назначению, параметрам и размещению объекта капитального строительства на земельном участке, на который действие градостроительного регламента не распространяется или для которого градостроительный регламент не устанавливается (за исключением случая, предусмотренного пунктом 7.1 части 3 статьи 57.3 Градостроительного кодекса Российской Федерации):

Причины отнесения земельного участка к виду земельного участка, на который действие градостроительного регламента не распространяется или для которого градостроительный регламент не устанавливается	Реквизиты акта, регулирующего использование земельного участка	Требования к использованию земельного участка	Требования к параметрам объекта капитального строительства			Требования к размещению объектов капитального строительства	
			Предельное количество этажей и (или) предельная высота зданий, строений, сооружений	Максимальный процент застройки в границах земельного участка, определяемый как отношение суммарной площади земельного участка, которая может быть застроена, ко всей площади земельного участка	Иные требования к параметрам объекта капитального строительства	Минимальные отступы от границ земельного участка в целях определения мест допустимого размещения зданий, строений, сооружений, за пределами которых запрещено строительство зданий, строений, сооружений	Иные требования к размещению объектов капитального строительства
1	2	3	4	5	6	7	8
-	-	-	-	-	-	-	-

2.5. Предельные параметры разрешенного строительства, реконструкции объекта капитального строительства, установленные положением об особо охраняемых природных территориях, в случае выдачи градостроительного плана земельного участка в от-

ношении земельного участка, расположенного в границах особо охраняемой природной территории:

Причины отнесения земельного участка к виду земельного участка для которого градостроительный регламент не устанавливается	Реквизиты Положения об особо охраняемой природной территории	Реквизиты утвержденной документации по планировке территории	Зонирование особо охраняемой природной территории (да/нет)							
			Функциональная зона	Виды разрешенного использования земельного участка		Требования к параметрам объекта капитального строительства			Требования к размещению объектов капитального строительства	
				Основные виды разрешенного использования	Вспомогательные виды разрешенного использования	Предельное количество этажей и (или) предельная высота зданий, строений, сооружений	Максимальный процент застройки в границах земельного участка, определяемый как отношение суммарной площади земельного участка, которая может быть застроена, ко всей площади земельного участка	Иные требования к параметрам объекта капитального строительства	Минимальные отступы от границ земельного участка в целях определения мест допустимого размещения зданий, строений, сооружений, за пределами которых запрещено строительство зданий, строений, сооружений	Иные требования к размещению объектов капитального строительства
1	2	3	4	5	6	7	8	9	10	11
-	-	-	-	-	-	-	-	-	-	-

3. Информация о расположенных в границах земельного участка объектах капитального строительства и объектах культурного наследия

3.1. Объекты капитального строительства

№ 2, объект незавершенного строительства (снос),
 (согласно чертежу(ам) градостроительного плана) назначение – *нежилое (проектируемое)*,
 этажность – *информация отсутствует*,
 высотность – *информация отсутствует*,
 общая площадь – *информация отсутствует*,
 площадь застройки – *360,5 кв.м*,
 (назначение объекта капитального строительства, этажность, высотность, общая площадь, площадь застройки)
 инвентаризационный или кадастровый номер 22:63:010318:2257

Предусмотреть снос объекта капитального строительства.

Направить уведомление о планируемом сносе объекта капитального строительства не позднее чем за семь рабочих дней до начала выполнения работ по сносу объекта капитального строительства в комитет по строительству, архитектуре и развитию города Барнаула, в случае начала сноса до получения разрешения на строительство.

3.2. Объекты, включенные в единый государственный реестр объектов культурного наследия (памятников истории и культуры) народов Российской Федерации

№ Информация отсутствует, информация отсутствует,
 (согласно чертежу(ам) градостроительного плана) (назначение объекта культурного наследия, общая площадь, площадь застройки)

информация отсутствует
 (наименование органа государственной власти, принявшего решение о включении выявленного объекта культурного наследия в реестр, реквизиты этого решения)

регистрационный номер в реестре информация отсутствует от информация отсутствует
 (дата)

4. Информация о расчетных показателях минимально допустимого уровня обеспеченности территории объектами коммунальной, транспортной, социальной инфраструктур и расчетных показателях максимально допустимого уровня территориальной доступности указанных объектов для населения в случае, если земельный участок расположен в границах территории, в отношении которой предусматривается осуществление деятельности по комплексному развитию территории:

Информация о расчетных показателях минимально допустимого уровня обеспеченности территории								
Объекты коммунальной инфраструктуры			Объекты транспортной инфраструктуры			Объекты социальной инфраструктуры		
Наименование вида объекта	Единица измерения	Расчетный показатель	Наименование вида объекта	Единица измерения	Расчетный показатель	Наименование вида объекта	Единица измерения	Расчетный показатель
1	2	3	4	5	6	7	8	9
-	-	-	-	-	-	-	-	-
Информация о расчетных показателях максимально допустимого уровня территориальной доступности								
Наименование вида объекта	Единица измерения	Расчетный показатель	Наименование вида объекта	Единица измерения	Расчетный показатель	Наименование вида объекта	Единица измерения	Расчетный показатель
1	2	3	4	5	6	7	8	9
-	-	-	-	-	-	-	-	-

5. Информация об ограничениях использования земельного участка, в том числе если земельный участок полностью или частично расположен в границах зон с особыми условиями использования территорий

Земельный участок полностью расположен в границах третьей подзоны приаэродромной территории аэродрома Барнаул (Михайловка) по адресу: Алтайский край, г. Барнаул, тракт Павловский, 226 (установлена приказом Федерального агентства воздушного транспорта (Росавиация) от 04.12.2018 №1005-П (в редакции приказа от 19.05.2021 №321-П), площадь земельного участка, покрываемая зоной с особыми условиями использования территории, составляет 1559 кв.м.

Ограничения использования земельного участка установлены в соответствии с подпунктом 3 пункта 3 статьи 47 Воздушного кодекса Российской Федерации: в пределах третьей подзоны запрещается размещать объекты, высота которых превышает ограничения, установленные уполномоченным Правительством Российской Федерации федеральным органом исполнительной власти при установлении соответствующей приаэродромной территории.

В третьей подзоне приаэродромной территории аэродрома Барнаул (Михайловка) запрещается размещать объекты, высота которых превышает высоту соответствующей ограничивающей поверхности, установленной в соответствии с Федеральными авиационными правилами «Требования, предъявляемые в аэродромах, предназначенными для взлета, посадки, руления и стоянки гражданских воздушных судов», утвержденными приказом Министерства транспорта Российской Федерации от 25.08.2015 № 262.

Земельный участок полностью расположен в границах четвертой подзоны приаэродромной территории аэродрома Барнаул (Михайловка) по адресу: Алтайский край, г. Барнаул, тракт Павловский, 226 (установлена приказом Федерального агентства воздушного транспорта (Росавиация) от 04.12.2018 №1005-П (в редакции приказа от 19.05.2021 №321-П), площадь земельного участка, покрываемая зоной с особыми условиями использования территории, составляет 1559 кв.м.

Ограничения использования земельного участка установлены в соответствии с подпунктом 4 пункта 3 статьи 47 Воздушного кодекса Российской Федерации: в пределах четвертой подзоны приаэродромной территории запрещается размещать объекты, создающие помехи в работе наземных объектов средств и систем обслуживания воздушного движения, навигации, посадки и связи, предназначенных для организации воздушного движения и расположенных вне первой подзоны.

В четвертой подзоне приаэродромной территории аэродрома Барнаул (Михайловка) запрещено размещать объекты, создающие помехи в работе наземных объектов средств и систем обслуживания воздушного движения, навигации, посадки и связи, предназначенных для организации воздушного движения и расположенных вне первой подзоны.

Для размещения объектов вблизи дальней приводной радиостанции, ближней приводной радиостанции, отдельной приводной радиостанции устанавливаются следующие ограничения:

- сооружения, имеющие значительные металлические массы (мосты, электрифицированные железные дороги, ангары, дома из железобетона) дома с металлическими крышами, воздушные высоковольтные линии электропередач (>1000 В) – не ближе, чем 300 м от места установки антенны приводной радиостанции;

- одноэтажные сооружения из железобетона, воздушные низковольтные линии электропередач (<1000 В), воздушные линии связи – не ближе, чем 100 м от места установки антенны приводной радиостанции.

В границах четвертой подзоны допускается размещение объектов, превышающих расчетные высотные ограничения, при наличии заключения уполномоченной организации гражданской авиации, подтверждающего отсутствие влияния таких объектов на работу средств радиотехнического обеспечения полетов воздушных судов и авиационной электросвязи.

Земельный участок полностью расположен в границах пятой подзоны приаэродромной территории аэродрома Барнаул (Михайловка) по адресу: Алтайский край, г. Барнаул, тракт Павловский, 226 (установлена приказом Федерального агентства воздушного транспорта (Росавиация) от 04.12.2018 №1005-П (в редакции приказа от 19.05.2021 №321-П), площадь земельного участка, покрываемая зоной с особыми условиями использования территории, составляет 1559 кв.м.

Ограничения использования земельного участка установлены в соответствии с подпунктом 5 пункта 3 статьи 47 Воздушного кодекса Российской Федерации: в пределах пятой подзоны запрещается размещать опасные производственные объекты, функционирование которых может повлиять на безопасность полетов воздушных судов.

В пятой подзоне приаэродромной территории аэродрома Барнаул (Михайловка) запрещено размещение опасных производственных объектов, на которых возникновение происшествий техногенного характера может повлиять на безопасность полетов воздушных судов.

В границах пятой подзоны запрещено размещать объекты I и II класса опасности согласно Федеральному закону от 21.07.1997 №116-ФЗ «О промышленной безопасности опасных производственных объектов»:

- 1) объекты по хранению химического оружия, объекты по уничтожению химического оружия и опасные производственные объекты спецхимии;
- 2) производственные объекты бурения и добычи нефти, газа и газового конденсата в части выбросов продукции с содержанием сернистого водорода свыше 6 процентов объема такой продукции;
- 3) опасные производственные объекты, предназначенные для транспортировки природного газа под давлением свыше 1,2 мегапаскаля или сжиженного углеводородного газа под давлением свыше 1,6 мегапаскаля;
- 4) опасные производственные объекты, на которых используется оборудование, рассчитанное на максимальное количество расплава 10000 килограммов и более;
- 5) шахты угольной промышленности, а также иные объекты ведения подземных горных работ на участках недр, где могут произойти: взрывы газа и (или) пыли, внезапные выбросы породы, газа и (или) пыли, горные удары, прорывы воды в подземные горные выработки;
- 6) объекты на которых ведутся открытые горные работы, объем разработки горной массы которых составляет 1 миллион кубических метров в год и более, для объектов переработки угля (горючих сланцев).

Земельный участок полностью расположен в границах шестой подзоны приаэродромной территории аэродрома Барнаул (Михайловка) по адресу: Алтайский край, г. Барнаул, тракт Павловский, 226 (установлена приказом Федерального агентства воздушного транспорта (Росавиация) от 04.12.2018 №1005-П (в редакции приказа от 19.05.2021 №321-П), площадь земельного участка, покрываемая зоной с особыми условиями использования территории, составляет 1559 кв.м.

Ограничения использования земельного участка установлены в соответствии с подпунктом 6 пункта 3 статьи 47 Воздушного кодекса Российской Федерации: в пределах шестой подзоны запрещается размещать объекты, способствующие привлечению и массовому скоплению птиц.

В шестой подзоне приаэродромной территории аэродрома Барнаул (Михайловка) запрещается размещать объекты, способствующие привлечению и массовому скоплению птиц.

6. Информация о границах зон с особыми условиями использования территорий, если земельный участок полностью или частично расположен в границах таких зон:

Наименование зоны с особыми условиями использования территории с указанием объекта, в отношении которого установлена такая зона	Перечень координат характерных точек в системе координат, используемой для ведения Единого государственного реестра недвижимости		
	Обозначение (номер) характерной точки	X	Y
I	2	3	4
Третья подзона приаэродромной территории аэродрома Барнаул (Михайловка) по адресу: Алтайский край, г. Барнаул, тракт Павловский, 226	-	-	-
Четвертая подзона приаэродромной территории аэродрома Барнаул (Михайловка) по адресу: Алтайский край, г. Барнаул, тракт Павловский, 226	-	-	-
Пятая подзона приаэродромной территории аэродрома Барнаул (Михайловка) по адресу: Алтайский край, г. Барнаул, тракт Павловский, 226	-	-	-
Шестая подзона приаэродромной территории аэродрома Барнаул (Михайловка) по адресу: Алтайский край, г. Барнаул, тракт Павловский, 226	-	-	-

7. Информация о границах публичных сервитутов

Информация отсутствует

Обозначение (номер) характерной точки	Перечень координат характерных точек в системе координат, используемой для ведения Единого государственного реестра недвижимости	
	X	Y
-	-	-

8. Номер и (или) наименование элемента планировочной структуры, в границах которого расположен земельный участок - _____

9. Информация о технических условиях подключения (технологического присоединения) объектов капитального строительства к сетям инженерно-технического обеспечения, определенных с учетом программ комплексного развития систем коммунальной инфраструктуры поселения, городского округа

Технические условия №1315 подключения объекта капитального строительства к сетям водоснабжения и водоотведения от 23.08.2021, выданные ООО «БАРНАУЛЬСКИЙ ВОДОКАНАЛ».

Максимальная нагрузка в точке подключения к сетям водоснабжения – 8,0 м³/сут.

Максимальная нагрузка в точке подключения к сетям водоотведения – 8,0 м³/сут.

Срок подключения объекта капитального строительства к сетям водоснабжения и водоотведения – не ранее 18 месяцев.

Срок действия технических условий – 3 года с даты их регистрации.

Технические условия не являются основанием для проектирования. Проектирование сетей водоснабжения и водоотведения осуществляется в соответствии с дополнительно запрашиваемыми условиями подключения объекта капитального строительства к системам холодного водоснабжения и водоотведения.

Технические условия №21-195 от 24.08.2021 для подключения (технологического присоединения) к сетям инженерно-технического обеспечения (сетям газоснабжения) объекта для строительства предприятия по адресу: Алтайский край, г. Барнаул, прилегающий к восточной границе земельного участка с кадастровым номером 22:63:010313:5, кадастровый номер 22:63:010318:1950.
Максимальная нагрузка (максимальный расход газа) – до 5,0 м³/час.
Сроки подключения (технологического присоединения) – согласно постановлению Правительства Российской Федерации №1314 от 30.12.2013.
Срок действия технических условий – 3 года.

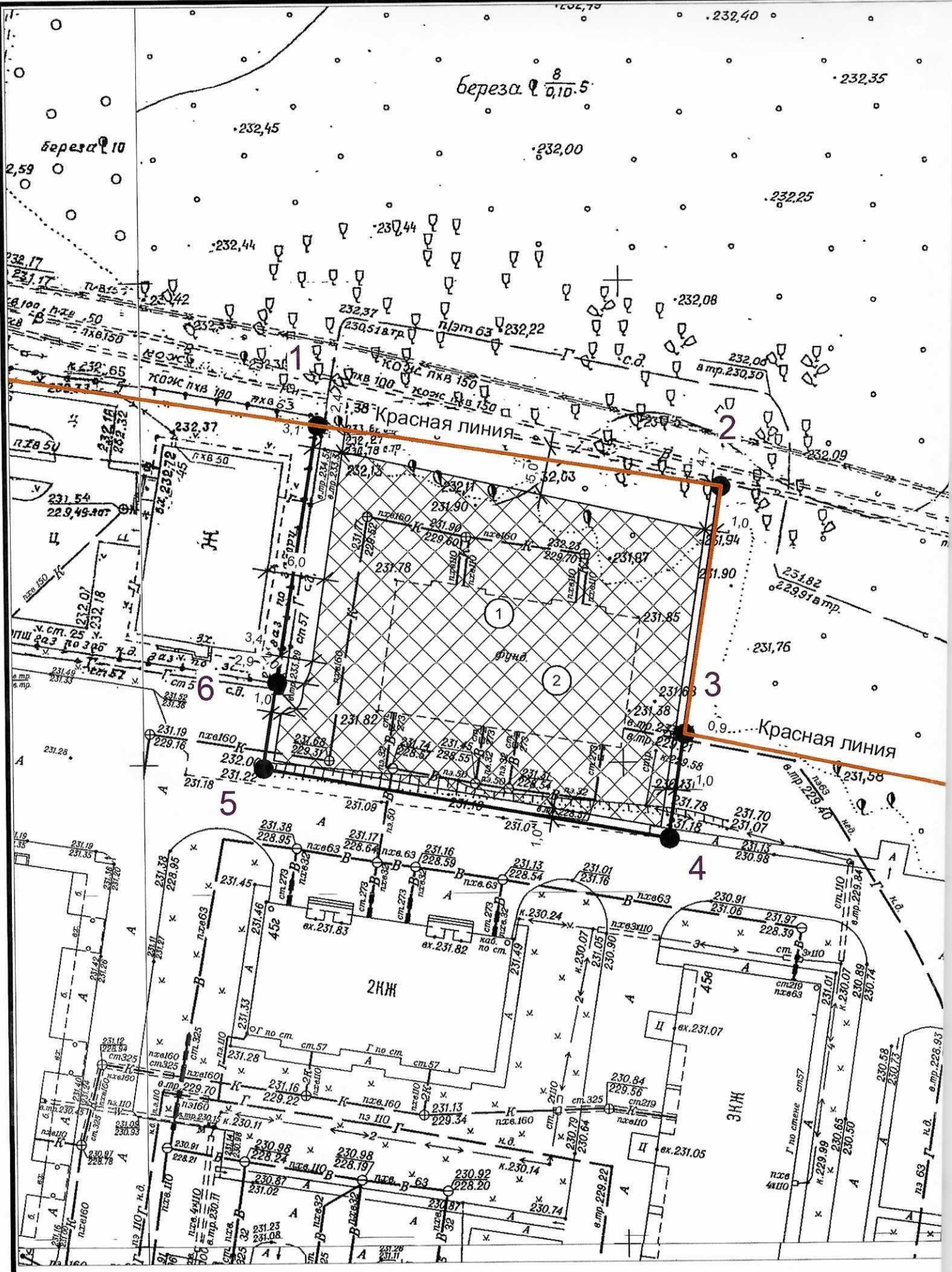
Предусмотреть вынос сетей инженерно-технического обеспечения на нормативное расстояние от объекта капитального строительства (при необходимости).

10. Реквизиты нормативных правовых актов субъекта Российской Федерации, муниципальных правовых актов, устанавливающих требования к благоустройству территории

Нормативы градостроительного проектирования Алтайского края, утвержденные постановлением Администрации Алтайского края от 09.04.2015 №129.
Нормативы градостроительного проектирования на территории городского округа – города Барнаула Алтайского края, утвержденные решением Барнаульской городской Думы от 22.03.2019 №282.
Правила благоустройства территории городского округа – города Барнаула Алтайского края, утвержденные решением Барнаульской городской Думы от 27.10.2017 №15.

11. Информация о красных линиях:

Обозначение (номер) характерной точки	Перечень координат характерных точек в системе координат, используемой для ведения Единого государственного реестра недвижимости	
	X	Y
1.1	602797,40	2379257,90
1.2	602786,91	2379336,32
1.3	602761,15	2379332,76
1.4	602753,40	2379375,53



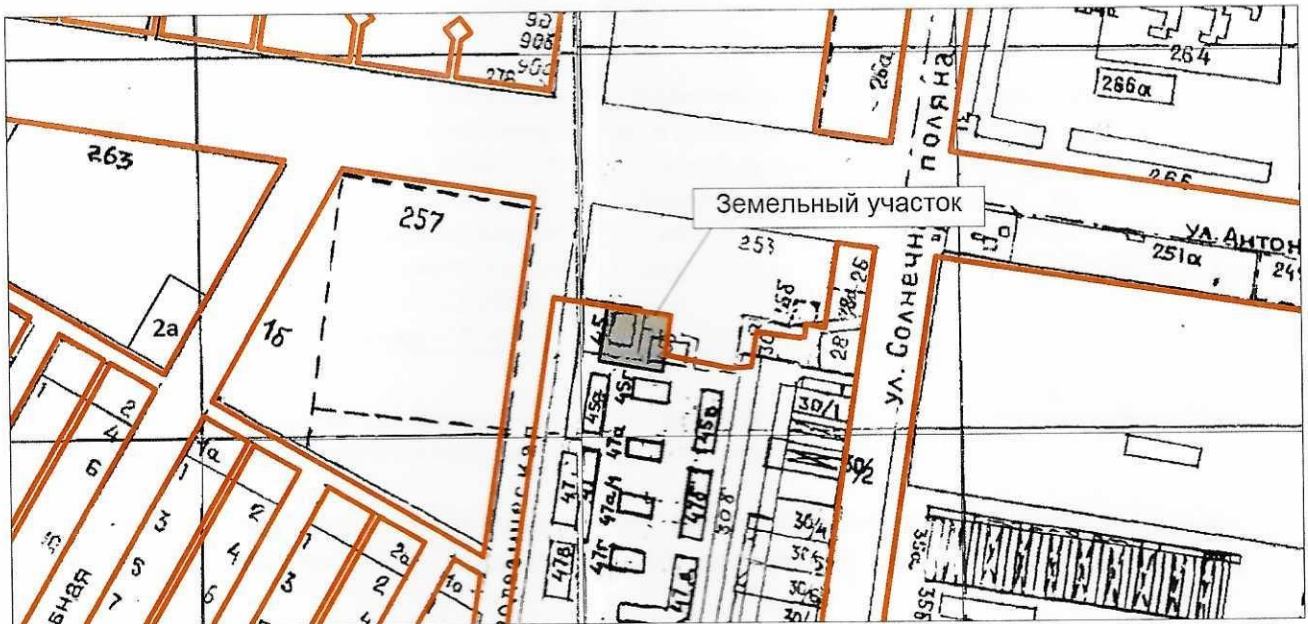
береза $\varnothing \frac{8}{0,10} \cdot 5$

береза $\varnothing 10$

Красная линия

Красная линия

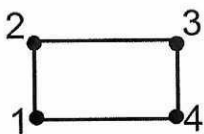
Примечание: система координат МСК-22, система высот Балтийская.
 Проектирование объекта выполнить с соблюдением требований строительных, санитарно-эпидемиологических и противопожарных норм.



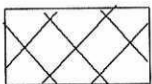
Экспликация

Номер по генплану	Наименование	Примечание
1	Границы, в пределах которых разрешается строительство объектов капитального строительства	
2	Объект незавершенного строительства	снос


Условные обозначения:



Граница земельного участка



Границы, в пределах которых разрешается строительство объектов капитального строительства



Существующие здания, строения



Приаэродромная территория (третья, четвертая, пятая, шестая подзоны)

РФ-22-2-02-0-00-2021-0747

Многоквартирный дом

изм.	№ уч	лист	№	подпись	дата
Гл. спец.		Кудашкина		<i>Кудашкина</i>	08.2021
Выполнил		Сивоконь		<i>Сивоконь</i>	08.2021

г. Барнаул,
прилегающий к восточной границе земельного участка с кадастровым номером 22:63:010313:5

Чертеж градостроительного плана земельного участка М 1:500

стадия	ЛИСТ	ЛИСТОВ
ГПЗУ	1	1

Комитет по строительству, архитектуре и развитию города Барнаула