

Градостроительный план земельного участка №

Р **Ф** - **7** **2** - **3** - **0** **4** - **0** - **0** **0** - **2** **0** **2** **1** - **5** **2** **4** **3**

**Градостроительный план земельного участка подготовлен на основании заявления от
15.10.2021 вх.№14-18-6266 ООО «Жилой район Речной порт. Тюмень. Специализированный застройщик»**

(реквизиты заявления правообладателя земельного участка, иного лица в случае, предусмотренном частью 1.1 статьи 57.3 Градостроительного кодекса Российской Федерации, с указанием ф.и.о. заявителя – физического лица, либо реквизиты заявления и наименование заявителя – юридического лица о выдаче градостроительного плана земельного участка)

Местонахождение земельного участка

Тюменская область
(субъект Российской Федерации)
город Тюмень
(муниципальный район или городской округ)
-
(поселение)

Описание границ земельного участка (образуемого земельного участка):

Обозначение (номер) характерной точки	Перечень координат характерных точек в системе координат, используемой для ведения Единого государственного реестра недвижимости	
	X	Y
	Смотреть чертеж градостроительного плана земельного участка	

Кадастровый номер земельного участка (при наличии) или в случае, предусмотренном частью 1.1 статьи 57.3 Градостроительного кодекса Российской Федерации, условный номер образуемого земельного участка на основании утвержденных проекта межевания территории и (или) схемы расположения земельного участка или земельных участков на кадастровом плане территории
72:23:0217002:9978

Площадь земельного участка

20273 кв.м.

Информация о расположенных в границах земельного участка объектах капитального строительства

Смотреть пункт 3.1

Информация о границах зоны планируемого размещения объекта капитального строительства в соответствии с утвержденным проектом планировки территории (при наличии)

Территория 1: зона многоэтажной жилой застройки

Обозначение (номер) характерной точки	Перечень координат характерных точек в системе координат, используемой для ведения Единого государственного реестра недвижимости	
	X	Y
1	338331,46	1468753,35
2	338331,18	1468755,05
3	338327,73	1468772,44
4	338323,29	1468789,91
5	338317,48	1468813,02
6	338310,59	1468835,76
7	338304,66	1468852,61
8	338300,2	1468863,71
9	338297,03	1468871,02
10	338292,04	1468882,54
11	338186,07	1468854,01
12	338206,94	1468729,45

13	338198,54	1468722,01
14	338199,66	1468717,86

Территория 2: озелененные территории общего пользования

Обозначение (номер) характерной точки	Перечень координат характерных точек в системе координат, используемой для ведения Единого государственного реестра недвижимости	
	X	Y
1	338241,81	1468186,69
2	338244,11	1468202,99
3	338248,57	1468221,31
4	338251,74	1468224,44
5	338255,55	1468234,22
6	338249,03	1468238,17
7	338249,14	1468238,56
8	338259,46	1468272,6
9	338262	1468285,95
10	338284,02	1468373,18
11	338293,33	1468468,67
12	338296,36	1468498,72
13	338298,36	1468510,62
14	338303,87	1468534,39
15	338309,11	1468551,65
16	338315,12	1468570,7
17	338316,33	1468574,55
18	338319,91	1468585,88
19	338322,3	1468594,38
20	338322,48	1468595,04
21	338327,94	1468626,35
22	338330,06	1468644,22
23	338330,34	1468646,83
24	338333,21	1468674,05
25	338334,86	1468697,93
26	338335,44	1468709,89
27	338335,28	1468727,19
28	338334,64	1468732,46
29	338205,15	1468697,59
30	338199,66	1468717,86
31	338331,46	1468753,35
32	338331,18	1468755,05
33	338327,73	1468772,44
34	338323,29	1468789,91
35	338317,48	1468813,02
36	338310,59	1468835,76
37	338304,66	1468852,61
38	338300,2	1468863,71
39	338297,03	1468871,02
40	338292,04	1468882,54
41	338355,6	1468890,74
42	338351,53	1468878,03
43	338363,03	1468776,62
44	338333,51	1468488,18
45	338336,97	1468487,82
46	338334,05	1468452,91
47	338318,54	1468365,49
48	338314,73	1468366,12
49	338282,14	1468265,15
50	338202,99	1467967,05
51	338160,28	1467734,34
52	338151,74	1467622,42
53	338129,45	1467447,37
54	338117,23	1467358,42
55	338115,36	1467296,42
56	338100,97	1467298,58
57	338090,62	1467300,07
58	338113,7	1467455,84
59	338139,26	1467628,38

60	338137,08	1467628,59
61	338118,32	1467630,44
62	338121,51	1467671,89
63	338108,08	1467673,08
64	338118,98	1467796,06
65	338151,06	1467786,57
66	338159,63	1467833,25
67	338189,91	1467998,22
68	338191,07	1468004,49
69	338185,93	1468006,61
70	338204,63	1468054,71
71	338209,11	1468066,83
72	338216,55	1468097,08
73	338221,2	1468115,3
74	338221,93	1468116,01
75	338221,76	1468118,95
76	338227,06	1468138,57
77	338231,86	1468153,93
78	338234,84	1468164,48
79	338237,98	1468179,84

Территория 3: зона улично-дорожной сети

Обозначение (номер) характерной точки	Перечень координат характерных точек в системе координат, используемой для ведения Единого государственного реестра недвижимости	
	X	Y

Реквизиты проекта планировки территории и (или) проекта межевания территории в случае, если земельный участок расположен в границах территории, в отношении которой утверждены проект планировки территории и (или) проект межевания территории

Постановление Администрации города Тюмени от 13.01.2014 № 10 «Об утверждении проекта планировки территории планировочного района № 6 - Центральный (правый берег р. Тура - ул. Мельникайте - ул. Пермякова по ГП - транссибирская магистраль - лог с руслом р. Тюменка)»;

Постановление Администрации города Тюмени от 31.10.2017 № 129 «Об утверждении проектов межевания территорий в границах элементов планировочной структуры (микрорайонов) планировочного района № 6 «Центральный»;

Постановление Администрации города Тюмени от 06.09.2017 № 107 «Об утверждении проектов межевания территорий элементов улично-дорожной сети в границах планировочных районов города Тюмени»

(указывается в случае, если земельный участок расположен в границах территории, в отношении которой утверждены проект планировки территории и (или) проект межевания территории)

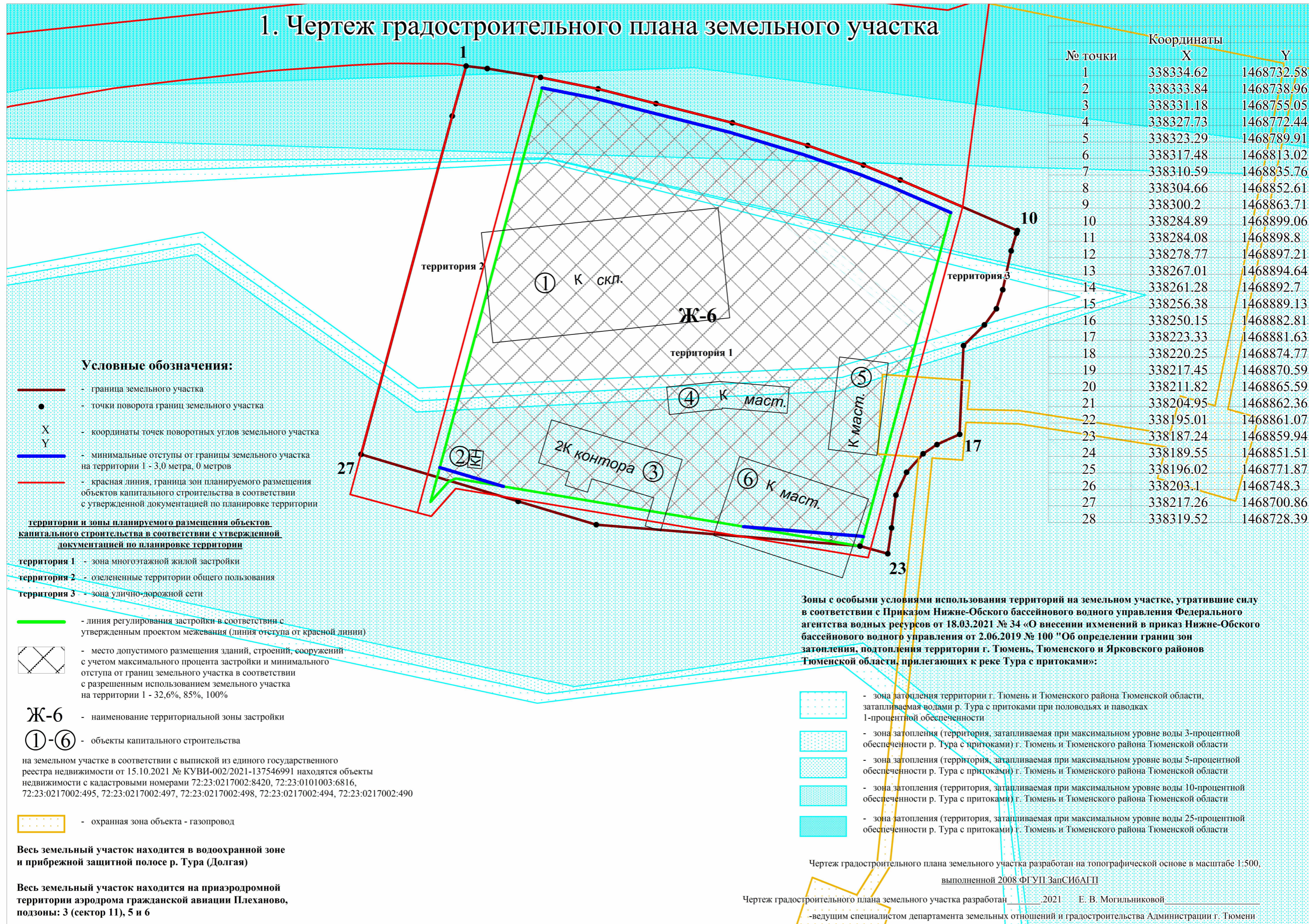
Градостроительный план подготовлен Могильниковой Е.В. – ведущим специалистом отдела государственной информационной системы обеспечения градостроительной деятельности департамента земельных отношений и градостроительства Администрации г. Тюмени

(ф.и.о., должность уполномоченного лица, наименование органа)

М.П. _____ / Е.В. Могильникова /
(при наличии) (подпись) (расшифровка подписи)

Дата выдачи 21.10.2021
(ДД.ММ.ГГГГ)

1. Чертеж градостроительного плана земельного участка



№ точки	Координаты	
	X	Y
1	338334.62	1468732.58
2	338333.84	1468738.96
3	338331.18	1468755.05
4	338327.73	1468772.44
5	338323.29	1468789.91
6	338317.48	1468813.02
7	338310.59	1468835.76
8	338304.66	1468852.61
9	338300.2	1468863.71
10	338284.89	1468899.06
11	338284.08	1468898.8
12	338278.77	1468897.21
13	338267.01	1468894.64
14	338261.28	1468892.7
15	338256.38	1468889.13
16	338250.15	1468882.81
17	338223.33	1468881.63
18	338220.25	1468874.77
19	338217.45	1468870.59
20	338211.82	1468865.59
21	338204.95	1468862.36
22	338195.01	1468861.07
23	338187.24	1468859.94
24	338189.55	1468851.51
25	338196.02	1468771.87
26	338203.1	1468748.3
27	338217.26	1468700.86
28	338319.52	1468728.39

Условные обозначения:

- граница земельного участка
- точки поворота границ земельного участка
- X
Y - координаты точек поворотных углов земельного участка
- минимальные отступы от границы земельного участка на территории 1 - 3,0 метра, 0 метров
- красная линия, граница зон планируемого размещения объектов капитального строительства в соответствии с утвержденной документацией по планировке территории

территории и зоны планируемого размещения объектов капитального строительства в соответствии с утвержденной документацией по планировке территории

- территория 1 - зона многоэтажной жилой застройки
- территория 2 - озелененные территории общего пользования
- территория 3 - зона улично-дорожной сети

- линия регулирования застройки в соответствии с утвержденным проектом межевания (линия отступа от красной линии)
- место допустимого размещения зданий, строений, сооружений с учетом максимального процента застройки и минимального отступа от границ земельного участка в соответствии с разрешенным использованием земельного участка на территории 1 - 32,6%, 85%, 100%

- Ж-6 - наименование территориальной зоны застройки
- ①-⑥ - объекты капитального строительства

на земельном участке в соответствии с выпиской из единого государственного реестра недвижимости от 15.10.2021 № КУВИ-002/2021-137546991 находятся объекты недвижимости с кадастровыми номерами 72:23:0217002:8420, 72:23:0101003:6816, 72:23:0217002:495, 72:23:0217002:497, 72:23:0217002:498, 72:23:0217002:494, 72:23:0217002:490

- охранный зона объекта - газопровод

Весь земельный участок находится в водоохранной зоне и прибрежной защитной полосе р. Тура (Долгая)

Весь земельный участок находится на приаэродромной территории аэродрома гражданской авиации Плеханово, подзоны: 3 (сектор 11), 5 и 6

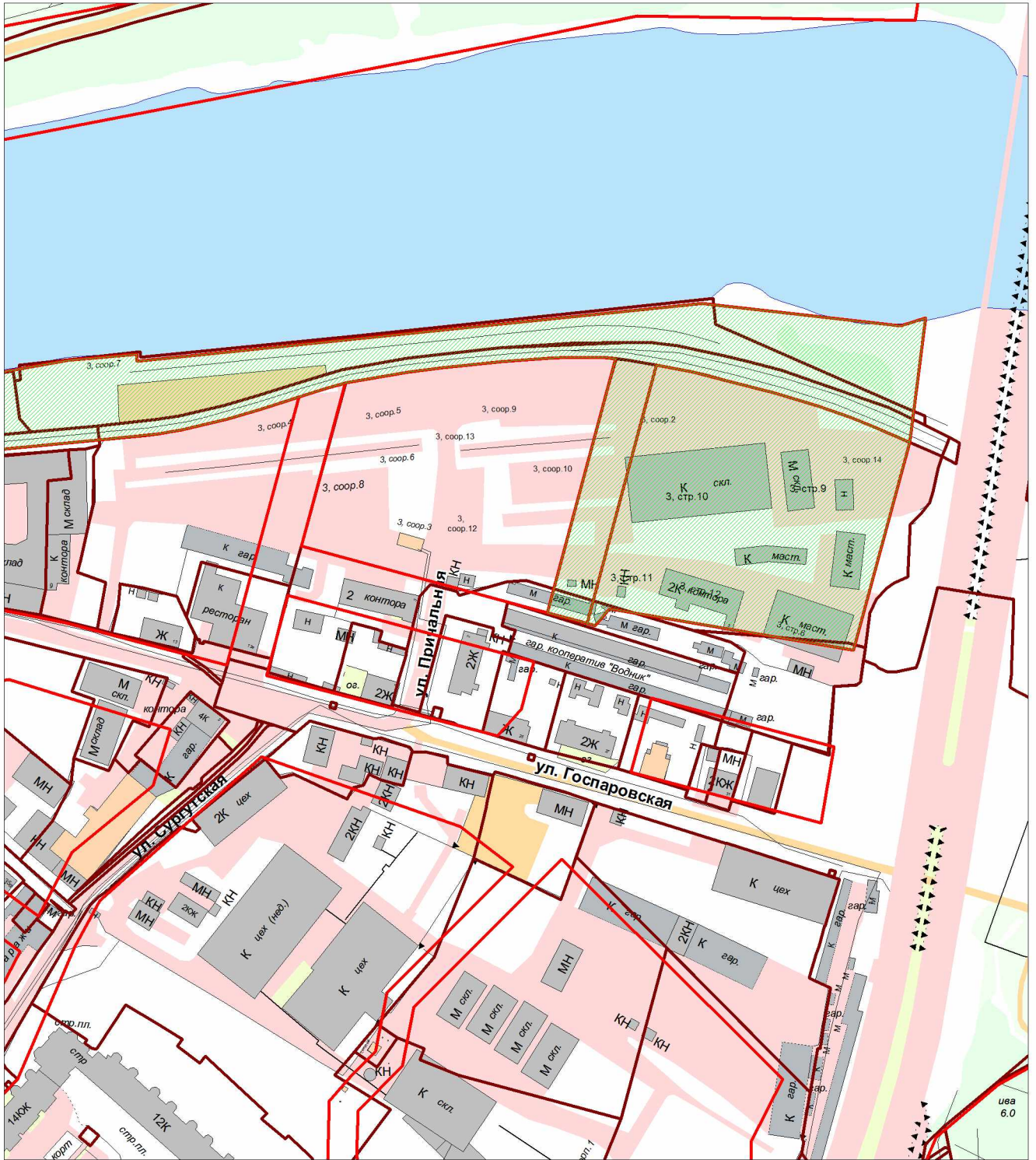
Зоны с особыми условиями использования территорий на земельном участке, утратившие силу в соответствии с Приказом Нижне-Обского бассейнового водного управления Федерального агентства водных ресурсов от 18.03.2021 № 34 «О внесении изменений в приказ Нижне-Обского бассейнового водного управления от 2.06.2019 № 100 "Об определении границ зон затопления, подтопления территории г. Тюмень, Тюменского и Яркового районов Тюменской области, прилегающих к реке Тура с притоками»:




- зона затопления территории г. Тюмень и Тюменского района Тюменской области, затопляемая водами р. Тура с притоками при половодьях и паводках 1-процентной обеспеченности
- зона затопления (территория, затопляемая при максимальном уровне воды 3-процентной обеспеченности р. Тура с притоками) г. Тюмень и Тюменского района Тюменской области
- зона затопления (территория, затопляемая при максимальном уровне воды 5-процентной обеспеченности р. Тура с притоками) г. Тюмень и Тюменского района Тюменской области
- зона затопления (территория, затопляемая при максимальном уровне воды 10-процентной обеспеченности р. Тура с притоками) г. Тюмень и Тюменского района Тюменской области
- зона затопления (территория, затопляемая при максимальном уровне воды 25-процентной обеспеченности р. Тура с притоками) г. Тюмень и Тюменского района Тюменской области

Чертеж градостроительного плана земельного участка разработан на топографической основе в масштабе 1:500, выполненной 2008 ФГУП ЗапсибГАП

Чертеж градостроительного плана земельного участка разработан _____ 2021 г. Е. В. Могильниковой
-ведущим специалистом департамента земельных отношений и градостроительства Администрации г. Тюмени

Ситуационный план
масштаб 1:3000



-  - границы территорий и зон планируемого размещения объектов капитального строительства в соответствии с утвержденной документацией по планировке территории
-  - земельный участок
-  - смежно расположенные земельные участки

2. Информация о градостроительном регламенте либо требованиях к назначению, параметрам и размещению объекта капитального строительства на земельном участке, на который действие градостроительного регламента не распространяется или для которого градостроительный регламент не устанавливается

см. п. 2.2

2.1. Реквизиты акта органа государственной власти субъекта Российской Федерации, органа местного самоуправления, содержащего градостроительный регламент либо реквизиты акта федерального органа государственной власти, органа государственной власти субъекта Российской Федерации, органа местного самоуправления, иной организации, определяющего, в соответствии с федеральными законами, порядок использования земельного участка, на который действие градостроительного регламента не распространяется или для которого градостроительный регламент не устанавливается
Постановление Администрации города Тюмени от 28.06.2021 № 124-пк «О правилах землепользования и застройки города Тюмени»

2.2. Информация о видах разрешенного использования земельного участка

Зона смешанной жилой застройки Ж-6

1. Зона смешанной жилой застройки Ж-6 выделена для формирования территорий, предназначенных в соответствии с Генеральным планом для размещения среднеэтажной, многоэтажной жилой застройки, а также объектов, связанных с проживанием граждан и не оказывающих негативного воздействия на окружающую среду, в целях развития территорий существующей жилой застройки.

2. Основные виды разрешенного использования земельных участков и объектов капитального строительства, предельные размеры земельных участков и предельные параметры разрешенного строительства, реконструкции объектов капитального строительства в зоне смешанной жилой застройки

Основные виды разрешенного использования	Предельные размеры земельных участков и предельные параметры разрешенного строительства, реконструкции объектов капитального строительства	Код вида разрешенного использования
1. Многоэтажная жилая застройка (высотная застройка) <*> (территория 1)	Минимальная ширина земельного участка - 30 м. Минимальная площадь земельного участка - 6500 кв. м. Минимальный отступ от границ земельного участка - 3 м. Максимальное количество надземных этажей - 17. Максимальный процент застройки в границах земельного участка - 32,6.	2.6
2. Хранение автотранспорта (территория 1)	Минимальная ширина земельного участка - 15 м. Минимальная площадь земельного участка - 600 кв. м. Минимальный отступ от границ земельного участка - 3 м. Максимальное количество надземных этажей - 5. Максимальный процент застройки в границах земельного участка - 85,0.	2.7.1
3. Предоставление коммунальных услуг (территория 1)	Минимальная ширина земельного участка - 2 м. Минимальная площадь земельного участка - 4 кв. м. Минимальный отступ от границ земельного участка - 0 м. Максимальное количество надземных этажей - 2. Максимальный процент застройки в границах земельного участка - 100,0.	3.1.1
4. Земельные участки (территории) общего пользования (территории 1, 2 и 3)	Не подлежат установлению.	12.0

3. Вспомогательные виды разрешенного использования земельных участков и объектов капитального строительства, предельные размеры земельных участков и предельные параметры разрешенного строительства, реконструкции объектов капитального строительства в зоне смешанной жилой застройки

Вспомогательные виды разрешенного использования	Предельные размеры земельных участков и предельные параметры разрешенного строительства, реконструкции объектов капитального строительства	Код вида разрешенного использования
1. Хранение автотранспорта (территория 1)	Минимальный отступ от границ земельного участка - 3 м. Максимальное количество надземных этажей - 5.	2.7.1
2. Предоставление коммунальных услуг	Минимальный отступ от границ земельного участка - 0 м. Максимальное количество надземных этажей - 2.	3.1.1

(территория 1)		
----------------	--	--

4. Условно разрешенные виды использования –

5. Предельный размер «максимальная площадь земельного участка» не применяется в отношении земельных участков, расположенных в границах территорий, в отношении которых осуществляется деятельность по комплексному и устойчивому развитию, по комплексному развитию территории, земельных участков, предоставленных в целях реализации масштабных инвестиционных проектов.

6. Градостроительные регламенты применяются в соответствии с требованиями действующего законодательства Российской Федерации, в том числе санитарного законодательства Российской Федерации.

7. Иные предельные (минимальные и (или) максимальные) размеры земельных участков, предельные параметры разрешенного строительства, реконструкции объектов капитального строительства не подлежат установлению.

<*> Применяется, в том числе с учетом особенностей, установленных пунктом 1.5.8 настоящих Правил.

2.3. Предельные (минимальные и (или) максимальные) размеры земельного участка и предельные параметры разрешенного строительства, реконструкции объекта капитального строительства, установленные градостроительным регламентом для территориальной зоны, в которой расположен земельный участок:

Предельные (минимальные и (или) максимальные) размеры земельных участков, в том числе их площадь			Минимальные отступы от границ земельного участка в целях определения мест допустимого размещения зданий, строений, сооружений, за пределами которых запрещено строительство зданий, строений, сооружений	Предельное количество этажей и (или) предельная высота зданий, строений, сооружений	Максимальный процент застройки в границах земельного участка, определяемый как отношение суммарной площади земельного участка, которая может быть застроена, ко всей площади земельного участка	Требования к архитектурным решениям объектов капитального строительства, расположенным в границах территории исторического поселения федерального или регионального значения	Иные показатели
1	2	3	4	5	6	7	8
Длина, м	Ширина, м	Площадь, М ² или га					
см. п. 2.2	см. п. 2.2	см. п. 2.2	см. п. 2.2	см. п. 2.2	см. п. 2.2	-	-

2.4. Требования к назначению, параметрам и размещению объекта капитального строительства на земельном участке, на который действие градостроительного регламента не распространяется или для которого градостроительный регламент не устанавливается (за исключением случая, предусмотренного пунктом 7.1 части 3 статьи 57.3 Градостроительного кодекса Российской Федерации):

Причины отнесения земельного участка к виду земельного участка, на который действие градостроительного регламента не распространяется или для которого градостроительный регламент не устанавливается	Реквизиты акта, регулирующего использование земельного участка	Требования к использованию земельного участка	Требования к параметрам объекта капитального строительства			Требования к размещению объектов капитального строительства	
			Предельное количество этажей и (или) предельная высота зданий, строений, сооружений	Максимальный процент застройки в границах земельного участка, определяемый как отношение суммарной площади земельного участка, которая может быть застроена, ко всей площади земельного участка	Иные требования к параметрам объекта капитального строительства	Минимальные отступы от границ земельного участка в целях определения мест допустимого размещения зданий, строений, сооружений, за пределами которых запрещено строительство зданий, строений, сооружений	Иные требования к размещению объектов капитального строительства
1	2	3	4	5	6	7	8
-	-	-	-	-	-	-	-

2.5. Предельные параметры разрешенного строительства, реконструкции объекта капитального строительства, установленные положением об особо охраняемых природных территориях, в случае выдачи градостроительного плана земельного участка в отношении земельного участка, расположенного в границах особо охраняемой природной территории:

Причины отнесения земельного участка к виду земельного участка для которого градостроительный регламент не устанавливается	Реквизиты Положения об особо охраняемой природной территории	Реквизиты утвержденной документации по планировке территории	Зонирование особо охраняемой природной территории (да/нет)							
			Функциональная зона	Виды разрешенного использования земельного участка		Требования к параметрам объекта капитального строительства			Требования к размещению объектов капитального строительства	
				Основные виды разрешенного использования	Вспомогательные виды разрешенного использования	Предельное количество этажей и (или) предельная высота зданий, сооружений	Максимальный процент застройки в границах земельного участка, определяемый как отношение суммарной площади земельного участка, которая может быть застроена, ко всей площади земельного участка	Иные требования к размещению объектов капитального строительства	Минимальные отступы от границ земельного участка в целях определения мест допустимого размещения зданий, строений, сооружений, за пределами которых запрещено строительство зданий, строений, сооружений	Иные требования к размещению объектов капитального строительства
1	2	3	4	5	6	7	8	9	10	11
-	-	-	-	-	-	-	-	-	-	-

3. Информация о расположенных в границах земельного участка объектах капитального строительства и объектах культурного наследия

3.1. Объекты капитального строительства

№ 1 – 6, объекты капитального строительства,
 (согласно чертежу(ам) градостроительного плана) (назначение объекта капитального строительства, этажность, высотность, общая площадь, площадь застройки)
 инвентаризационный или кадастровый номер сведения отсутствуют

№ Имеются, объекты недвижимости,
 (согласно чертежу(ам) градостроительного плана) (назначение объекта капитального строительства, этажность, высотность, общая площадь, площадь застройки)
 инвентаризационный или кадастровый номер 72:23:0217002:8420,
 72:23:0101003:6816,
 72:23:0217002:495,
 72:23:0217002:497,
 72:23:0217002:498,

3.2. Объекты, включенные в единый государственный реестр объектов культурного наследия (памятников истории и культуры) народов Российской Федерации

№ _____ Не имеется _____ Не имеется _____,
(согласно чертежу(ам) градостроительного плана) (назначение объекта культурного наследия, общая площадь, площадь застройки)

Не имеется

(наименование органа государственной власти, принявшего решение о включении выявленного объекта культурного наследия в реестр, реквизиты этого решения)

регистрационный номер в реестре _____ Не имеется _____ от _____ Не имеется _____
(дата)

4. Информация о расчетных показателях минимально допустимого уровня обеспеченности территории объектами коммунальной, транспортной, социальной инфраструктур и расчетных показателях максимально допустимого уровня территориальной доступности указанных объектов для населения в случае, если земельный участок расположен в границах территории, в отношении которой предусматривается осуществление деятельности по комплексному и устойчивому развитию территории:

Информация о расчетных показателях минимально допустимого уровня обеспеченности территории								
Объекты коммунальной инфраструктуры			Объекты транспортной инфраструктуры			Объекты социальной инфраструктуры		
Наименование вида объекта	Единица измерения	Расчетный показатель	Наименование вида объекта	Единица измерения	Расчетный показатель	Наименование вида объекта	Единица измерения	Расчетный показатель
1	2	3	4	5	6	7	8	9
Информация о расчетных показателях максимально допустимого уровня территориальной доступности								
Наименование вида объекта	Единица измерения	Расчетный показатель	Наименование вида объекта	Единица измерения	Расчетный показатель	Наименование вида объекта	Единица измерения	Расчетный показатель
1	2	3	4	5	6	7	8	9

5. Информация об ограничениях использования земельного участка, в том числе если земельный участок полностью или частично расположен в границах зон с особыми условиями использования территорий

Номер п/п	Площадь (м ²)	Характеристика
1	весь	Третья подзона приаэродромной территории аэродрома Плеханово (сектор 11) Ограничения на третью подзону приаэродромной территории Аэродрома Плеханово устанавливаются п.п. 3 п. 3 статьи 47 Воздушного кодекса РФ от 19.03.1997 г. №60-ФЗ. Установлено, что в третьей подзоне приаэродромной территории устанавливаются ограничения на размещение объектов, высота которых превышает установленные ограничения. В соответствии с Федеральными авиационными правилами «Требования, предъявляемые к аэродромам, предназначенным для взлета, посадки, руления и стоянки гражданских воздушных судов», утвержденными приказом Министерства транспорта РФ от 25 августа 2015 г. №262, ограничения на высоту размещаемых объектов устанавливаются в виде поверхностей ограничения препятствий. В границах полос воздушных подходов определяются поверхность взлёта и поверхность захода на посадку. На основании обследования территориальных зон и наложения поверхностей ограничения препятствий для захода на посадку и взлёта, выявлена необходимость установления ограничений. Должна быть ограничена относительная высота зданий и сооружений. Кроме того, высота зданий и сооружений не должна превышать высоту, установленную Правилами землепользования и застройки для соответствующих территориальных зон на территориях соответствующих муниципальных образований. Ограничения установлены Приказом Федерального агентства воздушного транспорта от 17.12.2020 № 330/05-П «Об установлении приаэродромной территории аэродрома гражданской авиации Плеханово» Абсолютная высота: Сектор 11 – 203,8
2	весь	Пятая подзона приаэродромной территории аэродрома Плеханово В соответствии с п.п. 5 п. 3 статьи 47 Воздушного кодекса РФ от 19.03.1997 г. №60-ФЗ установлено, что в границах пятой подзоны запрещается размещать опасные производственные объекты, функционирование которых может повлиять на безопасность полетов воздушных судов. В соответствии с п.1 Приложения 1 Федерального закона от 21.07.1997 г. №116-ФЗ «О промышленной безопасности опасных производственных объектов» устанавливаются ограничения на размещение опасных производственных объектов на которых получают, используются, перерабатываются, образуются, хранятся, транспортируются, уничтожаются опасные вещества в указанных (в приложении 2 к вышеуказанному ФЗ) количествах следующих видов: • воспламеняющиеся вещества – газы, которые при нормальном давлении и в смеси с воздухом становятся

		<p>воспламеняющимися и температура кипения которых при нормальном давлении составляет 20 градусов Цельсия или ниже;</p> <ul style="list-style-type: none"> • окисляющие вещества – вещества, поддерживающие горение, вызывающие воспламенение и (или) способствующие воспламенению других веществ в результате окислительно-восстановительной экзотермической реакции; • горючие вещества – жидкости, газы, способные самовозгораться, а также возгораться от источника зажигания и самостоятельно гореть после его удаления; • взрывчатые вещества – вещества, которые при определенных видах внешнего воздействия способны на очень быстрое самораспространяющееся химическое превращение с выделением тепла и образованием газов. <p>Опасные производственные объекты, определенные Федеральным законом «О промышленной безопасности опасных производственных объектов», функционирование которых может повлиять на безопасность полетов воздушных судов (компрессорные станции магистральных газопроводов, магистральные трубопроводы сжиженных углеводородных газов, склады вооружений и боеприпасов, АЭС), должны располагаться за границами пятой подзоны, с учетом максимального радиуса зон поражения в случаях происшествий техногенного характера на опасных производственных объектах. При невозможности соблюдения нормативных расстояний сооружение опасных производственных объектов должно выполняться на основании специальных технических условий (СТУ), разработанных для конкретного объекта капитального строительства, и содержащих дополнительные технические требования, обеспечивающие безопасную эксплуатацию и функционирование объектов и сооружения.</p> <p>Также в пятой подзоне запрещается размещать опасные производственные объекты 1 и 2 класса опасности, магистральные газопроводы и объекты с возможностью утечки в атмосферу.</p> <p>Ограничения установлены Приказом Федерального агентства воздушного транспорта от 17.12.2020 № 330/05-П «Об установлении приаэродромной территории аэродрома гражданской авиации Плеханово»</p>
3	весь	<p>Шестая подзона приаэродромной территории аэродрома Плеханово</p> <p>В соответствии с п.п. 6 п. 3 статьи 47 Воздушного кодекса РФ от 19.03.1997 г. №60-ФЗ установлено, что в границах шестой подзоны запрещается размещать объекты, способствующие привлечению и массовому скоплению птиц.</p> <p>Помимо этого, в соответствии с пунктом 4.14, свода правил СП 19.13330.2019 «Сельскохозяйственные предприятия. Планировочная организация земельного участка (СНИП П – 97-76* «Генеральные планы сельскохозяйственных предприятий»)» (утв. Приказом Министерства строительства и жилищно-коммунального хозяйства РФ от 14 октября 2019 г. №620/пр), вводится запрет на размещение на расстоянии ближе 15 км от контрольной точки аэродрома звероводческих ферм, скотобойни и других объектов, способствующих привлечению и массовому скоплению птиц. Аналогичные требования по запрету определены в Приложении 2 к Своду правил СП 42.13330.2016 «Градостроительство. Планировка и застройка городских и сельских поселений». Актуализированная редакция СНИП 2.07.01-89* (утв. Приказом Министерства строительства и жилищно-коммунального хозяйства РФ от 30 декабря 2016 г. №1034/пр).</p> <p>В указанной подзоне запрещается размещать: звероводческие фермы, скотобойни и другие объекты, способствующие массовому скоплению птиц, опасных для полетов ВС, а также подсобные хозяйства (свинарники, коровники, птицефермы, зверофермы, рыбные пруды и др.), способствующие массовому скоплению птиц.</p> <p>Ограничения установлены Приказом Федерального агентства воздушного транспорта от 17.12.2020 № 330/05-П «Об установлении приаэродромной территории аэродрома гражданской авиации Плеханово»</p>
4	534	<p>вид ограничения (обременения): ограничения прав на земельный участок, предусмотренные статьями 56, 56.1 Земельного кодекса Российской Федерации; Срок действия: с 2021-03-22; реквизиты документа-основания: об утверждении границы охранной зоны газораспределительной сети и наложении ограничения (обременения) на входящие в нее земельные участки от 19.02.2021 № 34/15-1 выдан: Департамент имущественных отношений Тюменской Области; Содержание ограничения (обременения): Охранная зона установлена вдоль трассы газопровода, расположенного по адресу: Тюменская область, г. Тюмень, ул. Береговая - гп1 (кадастровый номер объекта - 72:23:0101003:6816). Правила охраны газораспределительных сетей, порядок определения границ охранных зон газораспределительных сетей, условия использования земельных участков, расположенных в их пределах и ограничения хозяйственной деятельности, утверждены постановлением Правительства Российской Федерации от 20 ноября 2000 года № 878. На земельные участки, входящие в охранные зоны газораспределительных сетей, в целях предупреждения их повреждения или нарушения условий их нормальной эксплуатации налагаются ограничения (обременения), которыми запрещается: а) строить объекты жилищно-гражданского и производственного назначения; б) сносить и реконструировать мосты, коллекторы, автомобильные и железные дороги с расположенными на них газораспределительными сетями без предварительного выноса этих газопроводов по согласованию с эксплуатационными организациями; в) разрушать берегоукрепительные сооружения, водопрпускные устройства, земляные и иные сооружения, предохраняющие газораспределительные сети от разрушений; г) перемещать, повреждать, засыпать и уничтожать опознавательные знаки, контрольно-измерительные пункты и другие устройства газораспределительных сетей; д) устраивать свалки и склады, разливать растворы кислот, солей, щелочей и других химически активных веществ; е) огораживать и перегораживать охранные зоны, препятствовать доступу персонала эксплуатационных организаций к газораспределительным сетям, проведению обслуживания и устранению повреждений газораспределительных сетей; ж) разводить огонь и размещать источники огня; з) рыть погреба, копать и обрабатывать почву сельскохозяйственными и мелиоративными орудиями и механизмами на глубину более 0,3 метра; и) открывать калитки и двери газорегуляторных пунктов, станций катодной и дренажной защиты, люки подземных колодцев, включать или отключать электроснабжение средств связи, освещения и систем телемеханики; к) набрасывать,</p>

		<p>приставлять и привязывать к опорам и надземным газопроводам, ограждениям и зданиям газораспределительных сетей посторонние предметы, лестницы, влезать на них; л) самовольно подключаться к газораспределительным сетям. Охранная зона установлена на период эксплуатации объекта – газопровод, расположенный по адресу: Тюменская область, г. Тюмень, ул. Береговая - гп1; Реестровый номер границы: 72:23-6.9365;</p> <p>Вид объекта реестра границ: Зона с особыми условиями использования территории; Вид зоны по документу: Зона с особыми условиями использования территории, охранная зона объекта - газопровод; Тип зоны: Охранная зона инженерных коммуникаций</p>
5	весь	<p>вид ограничения (обременения): ограничения прав на земельный участок, предусмотренные статьями 56, 56.1 Земельного кодекса Российской Федерации; Срок действия: с 2021-03-22; реквизиты документа-основания: распоряжение " Об установлении местоположения береговых линий, границ водоохранных зон и прибрежных защитных полос водных объектов в бассейне реки Тура в границах Тюменской области" от 13.01.2020 № 1-РД выдан: Департамент недропользования и экологии Тюменской области; Содержание ограничения (обременения): В соответствии со статьей 65 Водного кодекса Российской Федерации №74-ФЗ от 03.06.2006 г. Ограничения, предусмотренные в прибрежной защитной полосе. В границах прибрежных защитных полос запрещаются: 1) распашка земель; 2) размещение отвалов размываемых грунтов; 3) выпас сельскохозяйственных животных и организация для них летних лагерей, ванн; 4) использование сточных вод в целях регулирования плодородия почв; 5) размещение кладбищ, скотомогильников, объектов размещения отходов производства и потребления, химических, взрывчатых, токсичных, отравляющих и ядовитых веществ, пунктов захоронения радиоактивных отходов; 6) осуществление авиационных мер по борьбе с вредными организмами; 7) движение и стоянка транспортных средств (кроме специальных транспортных средств), за исключением их движения по дорогам и стоянки на дорогах и в специально оборудованных местах, имеющих твердое покрытие; 8) размещение автозаправочных станций, складов горюче-смазочных материалов (за исключением случаев, если автозаправочные станции, склады горюче-смазочных материалов размещены на территориях портов, судостроительных и судоремонтных организаций, инфраструктуры внутренних водных путей при условии соблюдения требований законодательства в области охраны окружающей среды и Водного кодекса РФ), станций технического обслуживания, используемых для технического осмотра и ремонта транспортных средств, осуществление мойки транспортных средств; 9) размещение специализированных хранилищ пестицидов и агрохимикатов, применение пестицидов и агрохимикатов; 10) сброс сточных, в том числе дренажных, вод; 11) разведка и добыча общераспространенных полезных ископаемых (за исключением случаев, если разведка и добыча общераспространенных полезных ископаемых осуществляются пользователями недр, осуществляющими разведку и добычу иных видов полезных ископаемых, в границах предоставленных им в соответствии с законодательством Российской Федерации о недрах горных отводов и (или) геологических отводов на основании утвержденного технического проекта в соответствии со статьей 19.1 Закона Российской Федерации от 21 февраля 1992 года № 2395-1 «О недрах»); Реестровый номер границы: 72:17-6.1133; Вид объекта реестра границ: Зона с особыми условиями использования территории; Вид зоны по документу: Прибрежная защитная полоса р.Тура (Долгая); Тип зоны: Прибрежная защитная полоса</p>
6	весь	<p>вид ограничения (обременения): ограничения прав на земельный участок, предусмотренные статьями 56, 56.1 Земельного кодекса Российской Федерации; Срок действия: с 2021-03-22; реквизиты документа-основания: распоряжение " Об установлении местоположения береговых линий, границ водоохранных зон и прибрежных защитных полос водных объектов в бассейне реки Тура в границах Тюменской области" от 13.01.2020 № 1-РД выдан: Департамент недропользования и экологии Тюменской области; Содержание ограничения (обременения): В соответствии со статьей 65 Водного кодекса Российской Федерации №74-ФЗ от 03.06.2006 г. Ограничения, предусмотренные в водоохранной зоне. В границах водоохранных зон запрещаются: 1) использование сточных вод в целях регулирования плодородия почв; 2) размещение кладбищ, скотомогильников, объектов размещения отходов производства и потребления, химических, взрывчатых, токсичных, отравляющих и ядовитых веществ, пунктов захоронения радиоактивных отходов; 3) осуществление авиационных мер по борьбе с вредными организмами; 4) движение и стоянка транспортных средств (кроме специальных транспортных средств), за исключением их движения по дорогам и стоянки на дорогах и в специально оборудованных местах, имеющих твердое покрытие; 5) размещение автозаправочных станций, складов горюче-смазочных материалов (за исключением случаев, если автозаправочные станции, склады горюче-смазочных материалов размещены на территориях портов, судостроительных и судоремонтных организаций, инфраструктуры внутренних водных путей при условии соблюдения требований законодательства в области охраны окружающей среды и Водного кодекса РФ), станций технического обслуживания, используемых для технического осмотра и ремонта транспортных средств, осуществление мойки транспортных средств; 6) размещение специализированных хранилищ пестицидов и агрохимикатов, применение пестицидов и агрохимикатов; 7) сброс сточных, в том числе дренажных, вод; 8) разведка и добыча общераспространенных полезных ископаемых (за исключением случаев, если разведка и добыча общераспространенных полезных ископаемых осуществляются пользователями недр, осуществляющими разведку и добычу иных видов полезных ископаемых, в границах предоставленных им в соответствии с законодательством Российской Федерации о недрах горных отводов и (или) геологических отводов на основании утвержденного технического проекта в соответствии со статьей 19.1 Закона Российской Федерации от 21 февраля 1992 года № 2395-1 «О недрах»); Реестровый номер границы: 72:17-6.1143; Вид объекта реестра границ: Зона с особыми условиями использования территории; Вид зоны по документу: Водоохранная зона р.Тура (Долгая); Тип зоны: Водоохранная зона</p>

6. Информация о границах зон с особыми условиями использования территорий, если земельный участок полностью или частично расположен в границах таких зон:

Наименование зоны с особыми условиями использования территории с указанием объекта, в отношении которого установлена такая зона	Перечень координат характерных точек в системе координат, используемой для ведения Единого государственного реестра недвижимости		
	Обозначение (номер) характерной точки	X	Y
1	2	3	4
Третья подзона приаэродромной территории аэродрома Плеханово (сектор 11)	-	весь	весь
Пятая подзона приаэродромной территории аэродрома Плеханово	-	весь	весь
Шестая подзона приаэродромной территории аэродрома Плеханово	-	весь	весь
охранная зона объекта - газопровод	1	338216.47	1468869.35
	2	338217.34	1468856.93
	3	338241.42	1468858.36
	4	338239.72	1468882.35
	5	338223.33	1468881.63
	6	338220.25	1468874.77
	7	338217.45	1468870.59
	8	338216	1468869.3
Прибрежная защитная полоса р.Тура (Долгая)	-	весь	весь
Водоохранная зона р.Тура (Долгая)	-	весь	весь

7. Информация о границах публичных сервитутов информация отсутствует

Обозначение (номер) характерной точки	Перечень координат характерных точек в системе координат, используемой для ведения Единого государственного реестра недвижимости	
	X	Y
-	-	-

8. Номер и (или) наименование элемента планировочной структуры, в границах которого расположен земельный участок квартал 06:01:17:07, квартал 06:01:17:10

9. Информация о технических условиях подключения (технологического присоединения) объектов капитального строительства к сетям инженерно-технического обеспечения, определенных с учетом программ комплексного развития систем коммунальной инфраструктуры поселения, городского округа Не требуются

10. Реквизиты нормативных правовых актов субъекта Российской Федерации, муниципальных правовых актов, устанавливающих требования к благоустройству территории

Решение Тюменской городской Думы от 27.06.2019 N 136 "О Правилах благоустройства территории города Тюмени"

Решение Тюменской городской Думы от 25.12.2014 N 243 "О Местных нормативах градостроительного проектирования города Тюмени"

11. Информация о красных линиях:

Обозначение (номер) характерной точки	Перечень координат характерных точек в системе координат, используемой для ведения Единого государственного реестра недвижимости	
	X	Y
1	338331,46	1468753,35
2	338331,18	1468755,05
3	338327,73	1468772,44
4	338323,29	1468789,91
5	338317,48	1468813,02
6	338310,59	1468835,76
7	338304,66	1468852,61
8	338300,2	1468863,71

9	338297,03	1468871,02
10	338292,04	1468882,54
11	338186,07	1468854,01
12	338206,94	1468729,45
13	338198,54	1468722,01
14	338199,66	1468717,86
1	338241,81	1468186,69
2	338244,11	1468202,99
3	338248,57	1468221,31
4	338251,74	1468224,44
5	338255,55	1468234,22
6	338249,03	1468238,17
7	338249,14	1468238,56
8	338259,46	1468272,6
9	338262	1468285,95
10	338284,02	1468373,18
11	338293,33	1468468,67
12	338296,36	1468498,72
13	338298,36	1468510,62
14	338303,87	1468534,39
15	338309,11	1468551,65
16	338315,12	1468570,7
17	338316,33	1468574,55
18	338319,91	1468585,88
19	338322,3	1468594,38
20	338322,48	1468595,04
21	338327,94	1468626,35
22	338330,06	1468644,22
23	338330,34	1468646,83
24	338333,21	1468674,05
25	338334,86	1468697,93
26	338335,44	1468709,89
27	338335,28	1468727,19
28	338334,64	1468732,46
29	338205,15	1468697,59
30	338199,66	1468717,86
31	338331,46	1468753,35
32	338331,18	1468755,05
33	338327,73	1468772,44
34	338323,29	1468789,91
35	338317,48	1468813,02
36	338310,59	1468835,76
37	338304,66	1468852,61
38	338300,2	1468863,71
39	338297,03	1468871,02
40	338292,04	1468882,54
41	338355,6	1468890,74
42	338351,53	1468878,03
43	338363,03	1468776,62
44	338333,51	1468488,18
45	338336,97	1468487,82
46	338334,05	1468452,91
47	338318,54	1468365,49
48	338314,73	1468366,12
49	338282,14	1468265,15
50	338202,99	1467967,05
51	338160,28	1467734,34
52	338151,74	1467622,42
53	338129,45	1467447,37
54	338117,23	1467358,42
55	338115,36	1467296,42
56	338100,97	1467298,58
57	338090,62	1467300,07
58	338113,7	1467455,84
59	338139,26	1467628,38

60	338137,08	1467628,59
61	338118,32	1467630,44
62	338121,51	1467671,89
63	338108,08	1467673,08
64	338118,98	1467796,06
65	338151,06	1467786,57
66	338159,63	1467833,25
67	338189,91	1467998,22
68	338191,07	1468004,49
69	338185,93	1468006,61
70	338204,63	1468054,71
71	338209,11	1468066,83
72	338216,55	1468097,08
73	338221,2	1468115,3
74	338221,93	1468116,01
75	338221,76	1468118,95
76	338227,06	1468138,57
77	338231,86	1468153,93
78	338234,84	1468164,48
79	338237,98	1468179,84