



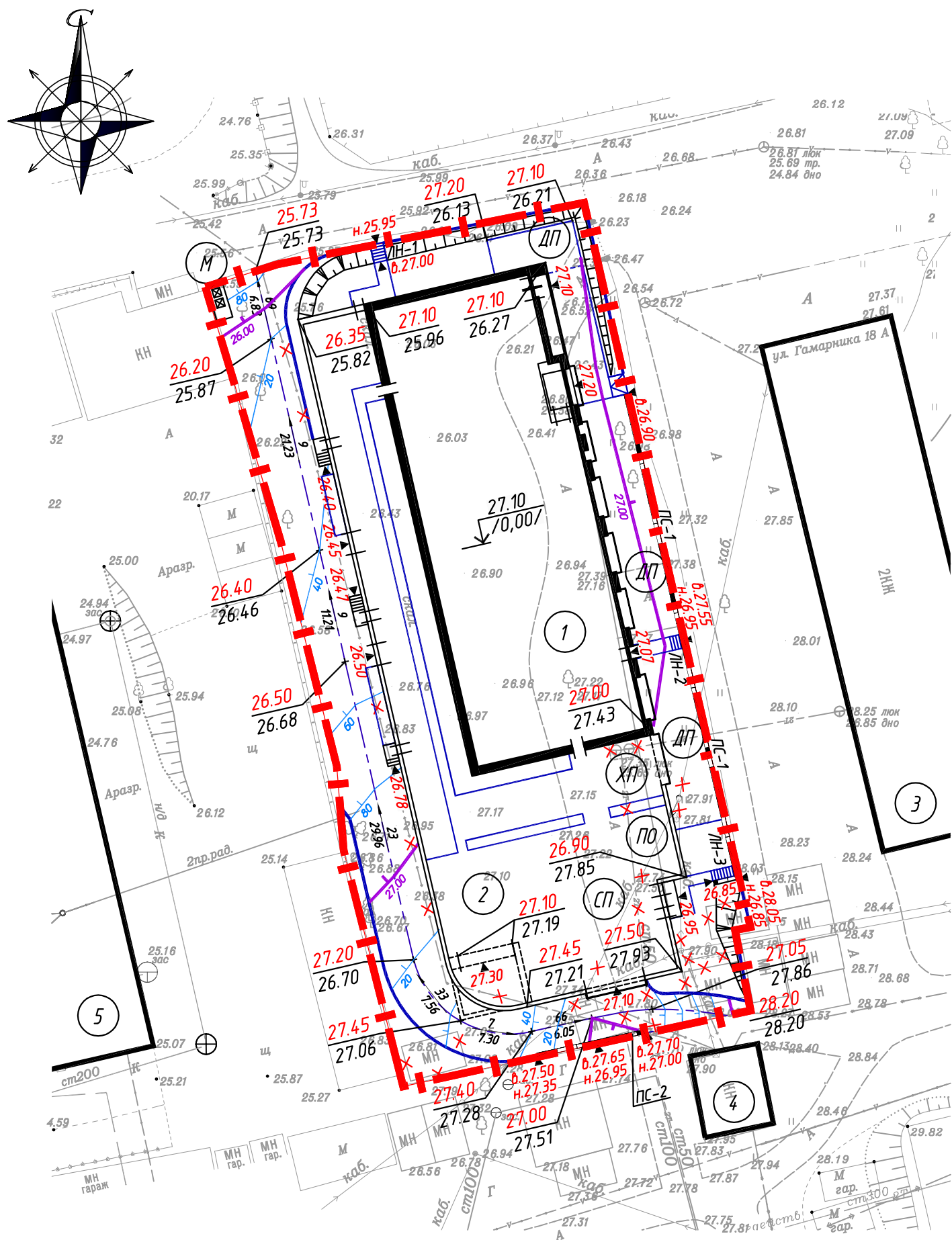




Экспликация зданий и площадок

Номер на плане	Наименование	Примечания
1	Многоквартирный жилой дом	проектируемый
2	Встроенно-пристроенная автостоянка	проектируемая
ДП	Детская площадка	проектируемая
ПО	Площадка для отдыха взрослого населения	проектируемая
СП	Спортивная площадка	проектируемая
ХП	Хозяйственная площадка для сушки белья	проектируемая
М	Площадка для мусоросборных контейнеров	проектируемая
3	Многоквартирный жилой дом	существующий
4	Трансформаторная подстанция	существующая
5	Административное здание	существующее

Условные обозначения

-  - Граница земельного участка
-  - Сооружения и сети, подлежащие сносу/выносу
- $\frac{25}{20.47}$ - $\frac{\text{уклон в промиле}}{\text{расстояние в метрах}}$
- $\frac{26.90}{27.85}$ - $\frac{\text{проектная отметка}}{\text{существующая отметка}}$
-  - Подпорная стена (элемент благоустройства)
-  - Устройство съездов для МГН на пешеходных путях



15-10-18-ПЗУ					
Строительство жилого комплекса в районе ул. Гамарника, 185 на территории г. Владивостока					
Изм.	Кол. уч.	Лист	№ док.	Подп.	Дата
		Туленко			
				Стадия	Лист
				П	2
				Листов	
Н. контр.	Колмагоров			Схема планировочной организации земельного участка М 1:500	
				ООО АДК "АРЗИЗ"	

Инв. № подл. | Подп. и дата | Взам. инв. №