

Градостроительный план земельного участка

№

Р Ф - 3 7 - 2 - 0 2 - 0 - 0 0 - 2 0 2 1 - 0 5 3 1

Градостроительный план земельного участка подготовлен на основании заявления

Общества с ограниченной ответственностью «Специализированный застройщик «Жилищно-строительная компания»» от 29.09.2021

(реквизиты заявления правообладателя земельного участка, иного лица в случае, предусмотренном частью 1.1 статьи 57.3 Градостроительного кодекса Российской Федерации, с указанием ф.и.о. заявителя – физического лица, либо реквизиты заявления и наименование заявителя – юридического лица о выдаче градостроительного плана земельного участка)

Местонахождение земельного участка

Ивановская область

(субъект Российской Федерации)

город Иваново

(муниципальный район или городской округ)

(поселение)

Описание границ земельного участка (образуемого земельного участка):

Обозначение (номер) характерной точки	Перечень координат характерных точек в системе координат, используемой для ведения Единого государственного реестра недвижимости	
	X	Y
1	-2936,35	2865,65
2	-2944,17	2871,93
3	-2951,44	2877,77
4	-2959,65	2884,36
5	-2967,7	2890,83
6	-2975,5	2897,09
7	-2988,98	2907,91
8	-3011,82	2926,26
9	-3044,71	2952,68
10	-3051,64	2941,37
11	-3051,89	2938,92
12	-3046,82	2930,87
13	-3049,72	2859,01
14	-3016,45	2831,32
15	-3011,92	2836,76
16	-3019,63	2843,12
17	-3009,27	2855,7
18	-3001,55	2849,34
19	-3004,63	2845,6
20	-3006,62	2843,19
21	-2998,86	2837,29
22	-2991,26	2831,03
23	-2990,6	2831,85
24	-2987,15	2836,15
25	-2972,32	2854,6
26	-2964,72	2848,41
27	-2956,66	2841,83
28	-2946,51	2853,74

Кадастровый номер земельного участка (при наличии) или в случае, предусмотренном частью 1.1 статьи 57.3 Градостроительного кодекса Российской Федерации, условный номер образуемого земельного участка на основании утвержденных проекта межевания территории и (или) схемы расположения земельного участка или земельных участков на кадастровом плане территории
37:24:010445:484

Площадь земельного участка
7213 кв. м.

Информация о расположенных в границах земельного участка объектах капитального строительства
В границах земельного участка объекты капитального строительства отсутствуют.

Информация о границах зоны планируемого размещения объекта капитального строительства в соответствии с утвержденным проектом планировки территории (при наличии) отсутствует

Обозначение (номер) характерной точки	Перечень координат характерных точек в системе координат, используемой для ведения Единого государственного реестра недвижимости	
	X	Y
-	-	-

Реквизиты проекта планировки территории и (или) проекта межевания территории в случае, если земельный участок расположен в границах территории, в отношении которой утверждены проект планировки территории и (или) проект межевания территории

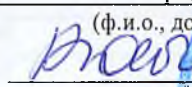
В отношении территории, ограниченной улицей Павла Большевикова, набережной реки Уводь, границами кадастровых кварталов 37:24:010432, 37:24:010433, 37:24:010443 и границами земельных участков по улице Куконковых, дом 141, с кадастровыми номерами 37:24:010450:805, 37:24:010450:659, на которой расположен рассматриваемый земельный участок, Администрацией города Иванова утверждена документация по планировке территории - постановление Администрации города Иванова от 29.08.2017 № 1187 и постановление Администрации города Иванова от 02.06.2020 № 623(в редакции от 14.07.2021 № 838) (далее – Документация).

(указывается в случае, если земельный участок расположен в границах территории, в отношении которой утверждены проект планировки территории и (или) проект межевания территории)

Градостроительный план подготовлен начальником управления архитектуры и градостроительства Администрации города Иванова Косоруковой Юлией Алексеевной

(ф.и.о., должность уполномоченного лица, наименование органа)

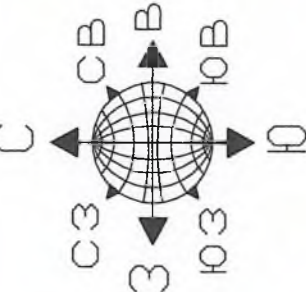
М.П.
(при наличии)


(подпись)

Косорукова Ю.А. /
(расшифровка подписи)

Дата выдачи

(ДД.ММ.ГГГГ)

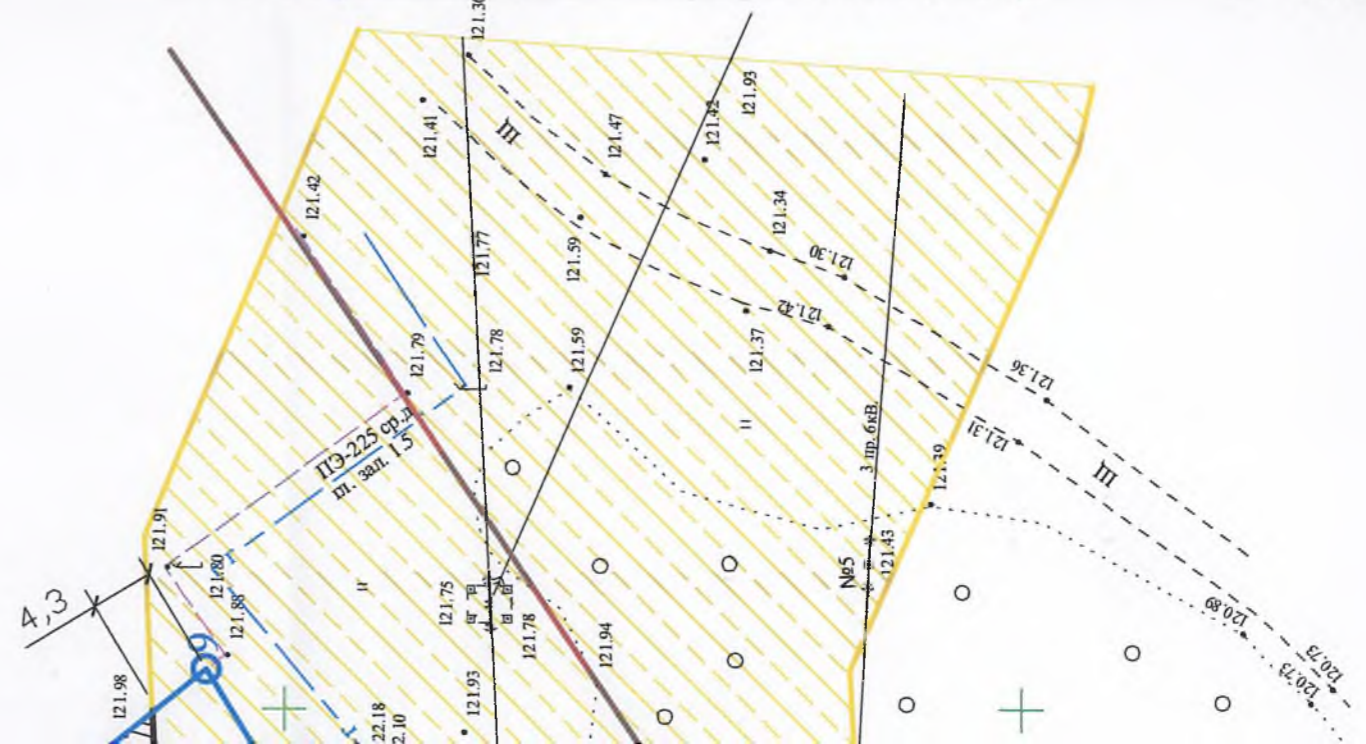


Ситуационный план



Ведомость координат поворотных точек земельного участка

1	-2936.35	2865.65
2	-2944.17	2871.93
3	-2951.44	2877.77
4	-2959.65	2884.36
5	-2967.7	2890.83
6	-2975.5	2897.09
7	-2988.98	2907.91
8	-3011.82	2926.26
9	-3044.71	2952.68
10	-3051.64	2941.37
11	-3051.89	2938.92
12	-3046.82	2930.87
13	-3049.72	2859.01
14	-3016.45	2831.32
15	-3011.92	2836.76
16	-3019.63	2843.12
17	-3009.27	2855.7
18	-3001.55	2849.34
19	-3004.63	2845.6
20	-3006.62	2843.19
21	-2998.86	2837.29
22	-2991.26	2831.03
23	-2990.6	2831.85
24	-2987.15	2836.15
25	-2972.32	2854.6
26	-2964.72	2848.41
27	-2956.66	2841.83
28	-2946.51	2853.74



- Условные обозначения:
- Красная линия
 - Граница земельного участка
 - Границы, в пределах которых разрешается строительство объектов капитального строительства с учетом требований п. 2.3.2
 - Минимальные отступы от границ земельного участка, в пределах которых разрешается строительство объектов капитального строительства *
 - Зона с особыми условиями использования территории - охранный зона объектов электроэнергетики (объектов электросетевого хозяйства и объектов по производству электрической энергии)

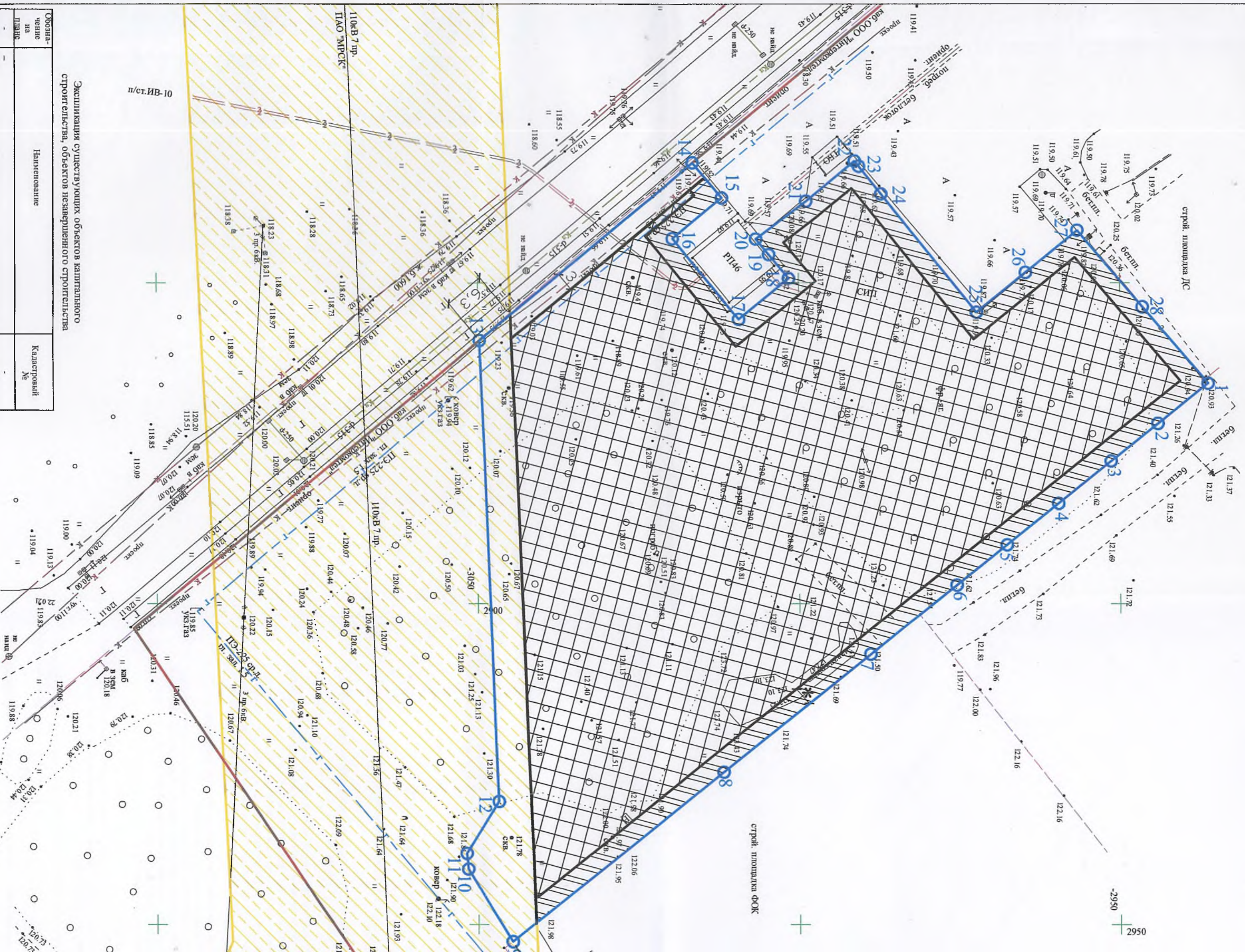
* - минимальный отступ от границ земельного участка до объекта капитального строительства - 3 метра. Допускается блокировка зданий и сооружений, расположенных на смежных земельных участках, и сокращение минимальных отступов от границ соседних земельных участков (в том числе размещение зданий и сооружений) по границе земельных участков) в случае наличия взаимного согласия их правообладателей и при условии выполнения требований технических регламентов либо наличия разрешения на отклонение от предельных параметров разрешенного строительства, реконструкции объектов капитального строительства в части сокращения минимального отступа от границы земельного участка до объектов капитального строительства, предоставленного в соответствии с требованиями статьи 40 Градостроительного кодекса Российской Федерации.

Минимальный отступ от границы земельного участка, смежной с землями или земельным участком, государственная собственность на которые не разграничена, - 1 метр до объектов капитального строительства.

В случае отсутствия централизованных систем водоотведения минимальное расстояние от границ земельного участка до выгребных ям и надворных туалетов, расположенных в границах данного земельного участка, - 5 метров, за исключением границ земельных участков, примыкающих к улично-дорожной сети, где минимальное расстояние до выгребных ям и надворных туалетов, расположенных в границах данного земельного участка, - 2 метра

Заказчик: ООО «СЗ «ЖСК»					
Градостроительный план земельного участка с кадастровым номером 37:24:010445:484 по адресу: г. Иваново, ул. 2-я Камвольная					
Изм.	Кол. уч.	Лист	№ док.	Подпись	Дата
Нач. упр. зам. нач. упр. зам. нач. упр. отдела ГП					
Косокурова Петрова Косолапова Митюнина					
Выполнил					
Градостроительный план земельного участка М 1:1000					
Управление архитектуры и градостроительства Администрации города Иваново					
стация	лист	листов			
ГПЗУ	3				

1. Чертеж градостроительного плана земельного участка



Экспликация существующих объектов капитального строительства, объектов незавершенного строительства

Общая-численность на площадке	Наименование	Каластровый №
-	-	-

Чертеж градостроительного плана земельного участка разработан на топографической съемке, выполненной ООО «Инженер» в 2014 году.
Чертеж градостроительного плана земельного участка разработан в октябре 2021 года управлением архитектуры и градостроительства Администрации города Иванова.

2. Информация о градостроительном регламенте либо требованиях к назначению, параметрам и размещению объекта капитального строительства на земельном участке, на который действие градостроительного регламента не распространяется или для которого градостроительный регламент не устанавливается
Земельный участок расположен в территориальной зоне многоэтажной жилой застройки Ж-3.1. Установлен градостроительный регламент

2.1. Реквизиты акта органа государственной власти субъекта Российской Федерации, органа местного самоуправления, содержащего градостроительный регламент либо реквизиты акта федерального органа государственной власти, органа государственной власти субъекта Российской Федерации, органа местного самоуправления, иной организации, определяющего, в соответствии с федеральными законами, порядок использования земельного участка, на который действие градостроительного регламента не распространяется или для которого градостроительный регламент не устанавливается
Решение Ивановской городской Думы от 27.02.2008 № 694 «Об утверждении правил землепользования и застройки города Иванова» (в редакции от 23.12.2020 № 60) (далее – Правила).

2.2. Информация о видах разрешенного использования земельного участка

Основные виды разрешенного использования земельного участка в соответствии с Документацией

Наименование вида	Код вида	Описание вида	Параметры разрешенного строительства, реконструкции
Многоэтажная жилая застройка (высотная застройка)	2.6	Размещение многоквартирных домов этажностью от девяти до двадцати надземных этажей. Размещение подземных гаражей и наземных автостоянок, размещение объектов обслуживания жилой застройки <*> во встроенных, пристроенных и встроенно-пристроенных помещениях многоквартирного дома в отдельных помещениях дома, если площадь таких помещений в многоквартирном доме не составляет более 15% от общей площади дома	Максимальный процент застройки в границах земельного участка - 50%. Минимальный процент озеленения в границах земельного участка - 10%

<*> Объекты обслуживания жилой застройки - помещения, назначение которых соответствует видам разрешенного использования 3.1, 3.2, 3.3, 3.4, 3.4.1, 3.5.1, 3.6, 3.7, 3.10.1, 4.1, 4.3, 4.4, 4.6, 5.1.2, 5.1.3 если их размещение связано с удовлетворением повседневных потребностей жителей, не причиняет вреда окружающей среде и санитарному благополучию, не причиняет существенного неудобства жителям, не требует установления санитарной зоны.

Содержание видов разрешенного использования, перечисленных в градостроительных регламентах, допускает без отдельного указания:

- размещение и эксплуатацию линейного объекта (кроме железных дорог общего пользования и автомобильных дорог общего пользования федерального и регионального значения), размещение защитных сооружений (насаждений), объектов мелиорации, информационных и геодезических знаков, объектов благоустройства, если федеральным законом не установлено иное.

- размещение инженерно-технических объектов, сооружений и коммуникаций, обеспечивающих реализацию разрешенного использования недвижимости в пределах отдельных земельных участков (электро-, водо-, газообеспечения, водоотведения, телефонизации и т.д.), при условии соответствия санитарным, строительным и противопожарным нормам и правилам, технологическим стандартам безопасности с соблюдением требований Федерального закона от 30.12.2009 № 384-ФЗ «Технический регламент о безопасности зданий и сооружений».

Условно разрешенные виды использования земельного участка отсутствуют в соответствии с Документацией:

Вспомогательные виды разрешенного использования земельного участка отсутствуют в соответствии с Документацией.

2.3. Предельные (минимальные и (или) максимальные) размеры земельного участка и предельные параметры разрешенного строительства, реконструкции объекта капитального строительства, установленные градостроительным регламентом для территориальной зоны, в которой расположен земельный участок:

Предельные (минимальные и (или) максимальные) размеры земельных участков, в том числе их площадь	Минимальные отступы от границ земельного участка в целях определения мест допустимого размещения	Предельное количество этажей и (или) предельная высота зданий, строений, сооружений	Максимальный процент застройки в границах земельного участка, определяемый как отношение суммарной	Требования к архитектурным решениям объектов капитального строительства, расположенным в	Иные показатели

			зданий, строений, сооружений, за пределами которых запрещено строительство зданий, строений, сооружений		площади земельного участка, которая может быть застроена, ко всей площади земельного участка	границах территории исторического поселения федерального или регионального значения	
1	2	3	4	5	6	7	8
Длина, м	Ширина, м	Площадь, кв.м или га					
Без ограничений	Без ограничений	п. 2.3.1	п. 2.3.2 п. 2.3.6	п. 2.3.3 п. 2.3.6	п. 2.3.4 п. 2.3.6	-	п. 2.3.5 п. 2.3.6

2.3.1. Предельные (минимальные и (или) максимальные) размеры земельных участков не подлежат установлению, за исключением земельных участков с видом разрешенного использования 2.6, для которых минимальная площадь земельного участка - 0,16 га.

На земельных участках, не соответствующих требованиям Правил к предельным размерам земельных участков, допускается строительство и реконструкция объектов капитального строительства в соответствии с видом разрешенного использования земельного участка, установленным в момент его образования, при условии, что вид разрешенного использования земельного участка соответствует градостроительному регламенту территориальной зоны, в которой он расположен.

2.3.2. Место размещения объекта капитального строительства на земельном участке необходимо определять исходя из следующего:

1) Минимальные отступы от красной линии в целях определения мест допустимого размещения объектов капитального строительства определяются документацией по планировке территории, утвержденной в соответствии с требованиями Градостроительного кодекса Российской Федерации (при условии, что планируемое использование земельного участка соответствует документации по планировке территории). В случае отсутствия в документации по планировке территории указания о прохождении линии застройки либо отсутствия документации по планировке территории объекты капитального строительства должны располагаться на расстоянии 3 метра от красной линии.

2) Объекты капитального строительства, размещаемые вдоль магистральных улиц и дорог, улиц и дорог местного значения, должны формировать единую линию застройки.

3) Минимальные отступы от красной линии в условиях сложившейся застройки, соответствующей градостроительному регламенту территориальной зоны, устанавливаются с учетом сложившейся линии застройки.

В случае реконструкции объектов капитального строительства, которые расположены с нарушением требований к отступам от красной линии, установленных Правилами, отступ от красной линии допускается принимать по существующему положению реконструируемого объекта либо изменять в сторону уменьшения несоответствия.

4) Минимальный отступ от границы земельного участка до объектов капитального строительства, если иное не установлено Правилами, - 3 метра.

Допускается блокировка зданий и сооружений, расположенных на смежных земельных участках, и сокращение минимальных отступов от границ соседних земельных участков (в том числе размещение зданий и сооружений по границе земельных участков) в случае наличия взаимного согласия их правообладателей и при условии выполнения требований технических регламентов либо наличия разрешения на отклонение от предельных параметров разрешенного строительства, реконструкции объектов капитального строительства в части сокращения минимального отступа от границы земельного участка до объектов капитального строительства, предоставленного в соответствии с требованиями статьи 40 Градостроительного кодекса Российской Федерации.

5) Минимальный отступ от границы земельного участка, смежной с землями или земельным участком, государственная собственность на которые не разграничена, - 1 метр до объектов капитального строительства, если иное не установлено Правилами.

6) Расстояния измеряются до наружных граней стен зданий, строений, сооружений.

7) В случае отсутствия централизованных систем водоотведения минимальное расстояние от границ земельного участка до выгребных ям и надворных туалетов, расположенных в границах данного земельного участка, - 5 метров, за исключением границ земельных участков, примыкающих к улично-дорожной сети, где минимальное расстояние до выгребных ям и надворных туалетов, расположенных в границах данного земельного участка, - 2 метра.

2.3.3. Максимальная этажность объектов капитального строительства на территории города Иванова составляет четырнадцать этажей.

2.3.4. Предельный (максимальный и минимальный) процент застройки и предельный (максимальный и минимальный) процент озеленения в границах земельного участка определен индивидуально, в зависимости от вида разрешенного использования земельного участка, и обозначен в таблицах основных видов разрешенного использования и условно разрешенных видов использования земельных участков. Предельный процент застройки и предельный процент озеленения не подлежат установлению в случае отсутствия информации о них в таблицах.

Максимальный и минимальный процент застройки в границах земельного участка определять как отношение суммарной площади земельного участка, которая может быть застроена, ко всей площади земельного участка. Суммарную площадь земельного участка, которая может быть застроена, принимать равной площади застройки всех зданий, расположенных в границах земельного участка.

2.3.5. Иные показатели:

1) Размещение объектов обслуживания жилой застройки во встроенных, пристроенных и встроенно-пристроенных помещениях многоквартирного дома на земельных участках с видами разрешенного использования 2.5, 2.6 допускается при следующих условиях:

- многоквартирный жилой дом расположен на магистральных улицах и дорогах, улицах и дорогах местного значения, обозначенных в Генеральном плане города Иванова;

- имеется возможность размещения стоянок для временного хранения автомобилей у данных объектов в соответствии с требованиями, изложенными в таблице.

- загрузка, входы сотрудников и посетителей для данных объектов располагаются со стороны улицы, дороги и торцов зданий.

2) При размещении многоквартирного дома в границах земельного участка (участков) с видом разрешенного использования 2.6 необходимо предусматривать нормируемые элементы благоустройства:

- площадки для игр детей - из расчета 0,7 кв.м./чел.;

- площадки для отдыха взрослого населения - из расчета 0,1 кв.м./чел.

При расчете площади нормируемых элементов благоустройства число человек принимать равным числу жителей многоквартирного дома при расчетной обеспеченности общей площадью жилых помещений 30 кв.м./чел.

Допускается предусматривать размещение общих нормируемых элементов благоустройства, мест (площадок) накопления твердых коммунальных отходов на группу многоквартирных домов вне границ земельных участков с видом разрешенного использования 2.6, при наличии таких решений в утвержденной документации по планировке соответствующей территории. При этом должна быть обеспечена не более чем 400-метровая доступность нормируемых элементов благоустройства для жителей соответствующего элемента планировочной структуры.

Кроме того, многоквартирный дом должен быть обеспечен автостоянками из расчета 0,6 машино-мест на 1 квартиру.

Стоянки автомобилей, предназначенные для хранения преимущественно легковых автомобилей и других мототранспортных средств, могут быть: встроенными, встроенно-пристроенными, отдельно стоящими, пристроенными, подземными, наземными закрытого типа, плоскостными открытого типа, открытого типа, обвалованными при условии соблюдения требований технических регламентов. При размещении обвалованных и подземных стоянок (с использованием эксплуатируемой крыши стоянки автомобилей для благоустройства и озеленения, игровых и спортивных площадок) их площадь застройки не учитывается в показателе максимального процента застройки в границах земельного участка.

Варианты размещения парковочных мест:

- в границах земельного участка многоквартирного дома;

- на землях или земельных участках, находящихся в государственной или муниципальной собственности, на основании разрешения на использование земель или земельных участков, находящихся в государственной или муниципальной собственности, на территории Ивановской области без предоставления земельных участков и установления сервитутов;

- на земельном участке, принадлежащем застройщику на праве аренды или собственности, с видом разрешенного использования 2.7.1 «Хранение автотранспорта».

Допускается в расчете автостоянок учитывать:

- существующие автостоянки (на земельном участке с видом разрешенного использования 2.7.1) при условии, если проектом планировки территории, утвержденным в соответствии с действующими на момент получения разрешения на строительство Правилами, обоснована достаточность имеющихся автостоянок в отношении проектируемой территории;

- парковки общего пользования (муниципальные парковки), в том числе планируемые, если их создание планируется не позднее ввода в эксплуатацию многоквартирного дома.

При этом должна быть обеспечена не более чем 400-метровая доступность автостоянок для жителей соответствующего многоквартирного дома. Для определения доступности расстояние измеряется как горизонтальное положение от границ земельного участка многоквартирного дома до ближайшей точки автостоянки.

3) В случае строительства, реконструкции объектов капитального строительства необходимо получение решения о согласовании архитектурно-градостроительного облика объектов в соответствии с порядком, установленным на территории городского округа Иваново в соответствии с нормативным правовым актом, издаваемым Администрацией города Иванова.

Решение о согласовании архитектурно-градостроительного облика объектов капитального строительства на территории города Иванова принимается в соответствии с постановлением Администрации города Иванова от 16.07.2018 № 888 и административным регламентом предоставления муниципальной услуги, утвержденным постановлением Администрации города Иванова от 05.08.2020 № 870.

4) Уровень обеспеченности стоянками для временного хранения легковых автомобилей у объектов обслуживания - не менее показателя, приведенного в таблице 1.

Таблица 1

Наименование объекта	Количество машино-мест
Объекты, предназначенные для размещения организаций, оказывающих банковские и страховые услуги	1 на 100 кв.м общей площади объекта
Объекты делового управления	1 на 100 кв.м общей площади объекта
Научно-исследовательские и проектные институты	1 на 220 кв.м общей площади объекта
Объекты общего (дошкольного, начального, основного, среднего) образования	по заданию на проектирование, но не менее 1 на 100 учащихся
Объекты среднего и высшего профессионального образования	Суммарно: 1 на 4 преподавателей и сотрудников и 1 на 10 студентов очной формы обучения
Центры обучения, самодеятельного творчества, клубы по интересам для взрослых	1 на 25 кв.м общей площади клубных помещений
Больницы, диспансеры, перинатальные центры и другие стационары регионального и межрайонного уровня	Суммарно: 20 на 100 работающих и 20 на 100 коек
Больницы, диспансеры, родильные дома и другие стационары городского, участкового уровня	Суммарно: 7 на 100 работающих и 5 на 100 коек
Стационары, выполняющие функции больниц скорой помощи, станции скорой помощи	1 автомобиль скорой помощи на 10 тыс. жителей
Поликлиники, амбулатории	Суммарно 7 на 100 работающих и 3 на 100 посещений
Объекты бытового обслуживания	1 на 15 кв.м общей площади объекта
Бильярдные, боулинги	1 на 4 одновременных посетителей
Спортивно-зрелищные объекты	1 на 30 посадочных мест для зрителей
Объекты для занятий спортом в помещениях	1 на 55 кв.м общей площади объекта
Аквапарки	1 на 7 одновременных посетителей
Катки с искусственным покрытием общей площадью более 3000 кв.м.	1 на 7 одновременных посетителей
Объекты культурно-досуговой деятельности	1 на 20 зрительских мест (единовременных посетителей)
Объекты торговли (магазины, торговые центры, торгово-развлекательные центры (комплексы))	1 на 90 кв.м общей площади объекта
Рынки	1 на 40 кв.м общей площади рынка
Объекты общественного питания общегородского значения (рестораны, кафе и др.)	1 на 5 посадочных мест
Досугово-развлекательные учреждения: развлекательные центры, дискотеки, залы игровых автоматов, ночные клубы	1 на 7 одновременных посетителей
Гостиницы	15 на 100 мест
Культовые здания и сооружения	1 на 10 одновременных посетителей (не менее 10 на объект)

При размещении обвалованных стоянок (с использованием эксплуатируемой крыши стоянки автомобилей для проездов, благоустройства и озеленения) их площадь застройки не учитывается в показателе максимального процента застройки в границах земельного участка.

5) Застройка в границах земельного участка во всех территориальных зонах должна осуществляться с соблюдением требований Федерального закона от 30.12.2009 № 384-ФЗ «Технический регламент о безопасности зданий и сооружений».

2.4.Предельные (минимальные и (или) максимальные) размеры земельного участка и предельные параметры разрешенного строительства, реконструкции объекта капитального строительства, установленные градостроительным регламентом соответствующей территориальной зоны в соответствии с Правилами, действующими на 01.01.2020:

Предельные (минимальные и (или) максимальные) размеры земельных участков, в том числе их площадь	Минимальные отступы от границ земельного участка в целях определения мест допустимого размещения	Предельное количество этажей и (или) предельная высота зданий, строений, сооружений	Максимальный процент застройки в границах земельного участка, определяемый как отношение суммарной	Требования к архитектурным решениям объектов капитального строительства, расположенным в	Иные показатели

			зданий, строений, сооружений, за пределами которых запрещено строительство зданий, строений, сооружений		площади земельного участка, которая может быть застроена, ко всей площади земельного участка	границах территории исторического поселения федерального или регионального значения	
1	2	3	4	5	6	7	8
Длина, м	Ширина, м	Площадь, м ² или га					
Без ограничений	Без ограничений	п. 2.4.1	п. 2.4.2	п. 2.4.3	п. 2.4.4	-	п. 2.4.5

2.4.1. Предельные (минимальные и (или) максимальные) размеры земельных участков не подлежат установлению, за исключением земельных участков с видом разрешенного использования 2.6, для которых минимальная площадь земельного участка - 16 соток.

2.4.2. Параметрами разрешенного строительства, реконструкции объектов капитального строительства установить:

1) Минимальные отступы от красной линии в целях определения мест допустимого размещения объектов капитального строительства определяются документацией по планировке территории, утвержденной в соответствии с требованиями Градостроительного кодекса Российской Федерации. В случае отсутствия в документации по планировке территории указания о прохождении линии застройки либо отсутствия документации по планировке территории, объекты капитального строительства располагаются на расстоянии не менее чем 3 м от красной линии.

Минимальные отступы от красной линии в условиях сложившейся застройки, соответствующей градостроительному регламенту территориальной зоны, устанавливаются с учетом сложившейся линии застройки.

Допускается не предусматривать отступы от красной линии при реконструкции объектов капитального строительства в случае, если реконструируемый объект расположен на расстоянии менее чем 3 метра от красной линии, при этом следует учитывать сложившуюся линию застройки.

Расстояния измеряются до наружных граней стен зданий, строений, сооружений.

2) Минимальный отступ от границы земельного участка до объектов капитального строительства, если иное не оговорено в данном пункте - не менее 3 метров.

Допускается блокировка зданий и сооружений, расположенных на смежных земельных участках, и сокращение минимальных отступов от границ соседних земельных участков (в том числе размещение зданий и сооружений по границе земельных участков) по взаимному согласию их правообладателей и при условии выполнения требований технических регламентов.

Минимальный отступ от границы земельного участка, смежной с землями, государственная собственность на которые не разграничена, - не менее 1 метра.

Расстояния измеряются до наружных граней стен зданий, строений, сооружений.

2.4.3. Предельное количество этажей или предельная высота зданий, строений, сооружений не подлежат установлению.

2.4.4. Максимальный процент застройки в границах земельного участка определен индивидуально, в зависимости от вида разрешенного использования земельного участка, и обозначен в таблице основных видов разрешенного использования и условно разрешенных видов использования земельных участков.

Максимальный и минимальный процент застройки в границах земельного участка определять как отношение суммарной площади земельного участка, которая может быть застроена, ко всей площади земельного участка. Суммарную площадь земельного участка, которая может быть застроена, принимать равной площади застройки всех зданий и сооружений, расположенных в границах земельного участка.

Площадь земельного участка, необходимого для размещения объектов капитального строительства, определяется как сумма площади застройки существующего или размещаемого объекта капитального строительства и площади для размещения озеленения, стоянок, проездов и иных, необходимых в соответствии с Правилами и техническими регламентами, вспомогательных объектов, предназначенных для его обслуживания и эксплуатации. Площадь озеленения, стоянок, проездов и других вспомогательных объектов, предназначенных для обслуживания и эксплуатации объектов капитального строительства, должна быть подтверждена в составе проектной документации

2.4.5. Иные показатели:

1) Размещение объектов обслуживания жилой застройки во встроенных, пристроенных и встроенно-пристроенных помещениях малоэтажного многоквартирного дома на земельных участках с видом разрешенного использования 2.6 допускается при следующих условиях:

- многоквартирный жилой дом расположен на магистральных улицах и дорогах, улицах и дорогах местного значения,

- имеется возможность размещения стоянок для временного хранения автомобилей у данных объектов в соответствии с требованиями подпункта 5 настоящего пункта,

- загрузка, входы сотрудников и посетителей для данных объектов располагаются со стороны улицы, дороги и торцов зданий.

3) При размещении многоквартирного жилого дома в границах земельного участка (участков) с видом разрешенного использования 2.6 необходимо предусматривать:

- площадки для игр детей - из расчета 0,7 м²/чел.;
- площадки для отдыха взрослого населения - из расчета 0,1 м²/чел.;
- гостевые автостоянки - из расчета 0,8 м²/чел.;
- стоянки для постоянного хранения легковых автомобилей, принадлежащих гражданам, - из расчета 1 машино-место на 300 кв. м общей площади квартир.

Стоянки автомобилей, предназначенные для хранения преимущественно легковых автомобилей и других мототранспортных средств, могут быть: встроенными, встроенно-пристроенными, отдельно стоящими, пристроенными, подземными, наземными закрытого типа, плоскостными открытого типа, открытого типа, обвалованными при условии соблюдения требований технических регламентов. При размещении обвалованных и подземных стоянок (с использованием эксплуатируемой крыши стоянки автомобилей для благоустройства и озеленения, игровых и спортивных площадок) их площадь застройки не учитывается в показателе максимального процента застройки в границах земельного участка.

4) При размещении многоквартирного жилого дома в границах земельного участка (участков) с видом разрешенного использования 2.6 общую площадь квартир необходимо принимать в зависимости от размера данного земельного участка (данных земельных участков). Удельные показатели общей площади квартир многоквартирного жилого дома на 1 кв. м площади земельного участка (участков) для определения максимальной общей площади квартир с учетом возможности размещения данного здания и нормируемых элементов благоустройства принимать по таблице:

Показатели	Этажность														
	2	3	4	5	6	7	8	9	12	14	16	17	18	20	22
Удельные показатели общей площади квартир, кв. м, приходящейся на 1 кв. м площади земельного участка	0,36	0,69	0,96	0,97	1,10	1,20	1,31	1,49	1,59	1,72	1,85	1,89	1,92	1,96	2,00
	0,79	0,89													

Примечание:

Данный пункт вступает в силу с 01.03.2019. Основание: решение Ивановской городской Думы от 21.02.2018 № 519 «О внесении изменений в Правила землепользования и застройки города Иванова».

6) В случае строительства, реконструкции объектов капитального строительства необходимо получение решения о согласовании архитектурно-градостроительного облика объектов, в соответствии с порядком, установленным на территории городского округа Иванова в соответствии с нормативным правовым актом, издаваемым Администрацией города Иванова.

7) Уровень обеспеченности стоянками для временного хранения легковых автомобилей у объектов обслуживания - не менее показателя минимально допустимого уровня обеспеченности стоянками для временного хранения легковых автомобилей у объектов обслуживания в соответствии с утвержденными местными нормативами градостроительного проектирования.

При размещении обвалованных стоянок (с использованием эксплуатируемой крыши стоянки автомобилей для проездов, благоустройства и озеленения) их площадь застройки не учитывается в показателе максимального процента застройки в границах земельного участка.

8) Застройка на территории города Иванова должна осуществляться в соответствии с документацией по планировке территории, утвержденной постановлением Администрации города Иванова.

Размещение вновь создаваемых объектов капитального строительства на территории города Иванова осуществляется в соответствии с утвержденными в установленном порядке проектами планировки территории, региональными нормативами градостроительного проектирования, местными нормативами градостроительного проектирования и иными нормативными правовыми актами.

В случае отсутствия утвержденного проекта планировки территории, размещение отдельных объектов капитального строительства на застроенных территориях города Иванова может осуществляться с соблюдением следующих условий:

- а) наличие необходимости размещения объектов капитального строительства;
- б) наличие резервных мощностей объектов инженерной инфраструктуры;
- в) обеспеченность планируемого к размещению объектов капитального строительства нормативной социальной инфраструктуры, в том числе объектами детских дошкольных учреждений, в соответствии с местными и

региональными нормативами градостроительного проектирования;

г) наличие свободной нормативной территории для обслуживания планируемого к размещению объекта капитального строительства.

9) Застройка в границах земельного участка во всех территориальных зонах должна осуществляться с соблюдением требований Федерального закона от 30.12.2009 № 384-ФЗ «Технический регламент о безопасности зданий и сооружений».

2.5. Требования к назначению, параметрам и размещению объекта капитального строительства на земельном участке, на который действие градостроительного регламента не распространяется или для которого градостроительный регламент не устанавливается (за исключением случая, предусмотренного пунктом 7.1 части 3 статьи 57.3 Градостроительного кодекса Российской Федерации):

Причины отнесения земельного участка к виду земельного участка, на который действие градостроительного регламента не распространяется или для которого градостроительный регламент не устанавливается	Реквизиты акта, регулирующего использование земельного участка	Требования к использованию земельного участка	Требования к параметрам объекта капитального строительства			Требования к размещению объектов капитального строительства	
			Предельное количество этажей и (или) предельная высота зданий, строений, сооружений	Максимальный процент застройки в границах земельного участка, определяемый как отношение суммарной площади земельного участка, которая может быть застроена, ко всей площади земельного участка	Иные требования к параметрам объекта капитального строительства	Минимальные отступы от границ земельного участка в целях определения мест допустимого размещения зданий, строений, сооружений, за пределами которых запрещено строительство зданий, строений, сооружений	Иные требования к размещению объектов капитального строительства
1	2	3	4	5	6	7	8

2.6. Предельные параметры разрешенного строительства, реконструкции объекта капитального строительства, установленные положением об особо охраняемых природных территориях, в случае выдачи градостроительного плана земельного участка в отношении земельного участка, расположенного в границах особо охраняемой природной территории:

Причины отнесения земельного участка к виду земельного участка для которого градостроительный регламент не устанавливается	Реквизиты Положения об особо охраняемой природной территории	Реквизиты утвержденной документации и по планировке территории	Зонирование особо охраняемой природной территории (да/нет)				Требования к размещению объектов капитального строительства			
			Функциональная зона	Виды разрешенного использования земельного участка		Требования к параметрам объекта капитального строительства		Требования к размещению объектов капитального строительства		
				Основные виды разрешенного использования	Вспомогательные виды разрешенного использования	Предельное количество этажей и (или) предельная высота зданий, строений, сооружений	Максимальный процент застройки в границах земельного участка, определяемый как отношение суммарной площади земельного участка, которая может быть застроена, ко всей площади земельного участка		Иные требования к параметрам объекта капитального строительства	Иные требования к размещению объектов капитального строительства
1	2	3	4	5	6	7	8	9	10	11
			Функциональная зона	Тоже	Тоже	Тоже	Тоже	Тоже	Тоже	Тоже
1	2	3	4	5	6	7	8	9	10	11

3. Информация о расположенных в границах земельного участка объектах капитального строительства и объектах культурного наследия

3.1. Объекты капитального строительства

№ _____, _____,
 (согласно чертежу(ам) градостроительного плана) (назначение объекта капитального строительства, этажность, высотность, общая площадь, площадь застройки)

инвентаризационный или кадастровый номер _____

3.2. Объекты, включенные в единый государственный реестр объектов культурного наследия (памятников истории и культуры) народов Российской Федерации

№ _____, _____, _____
 (согласно чертежу(ам) градостроительного плана) (назначение объекта культурного наследия, общая площадь, площадь застройки) _____
 Информация отсутствует

Информация отсутствует

(наименование органа государственной власти, принявшего решение о включении выявленного объекта культурного наследия в реестр, реквизиты этого решения)

регистрационный номер в реестре _____ Информация отсутствует _____ от _____ (дата)

4. Информация о расчетных показателях минимально допустимого уровня обеспеченности территории объектами коммунальной, транспортной, социальной инфраструктур и расчетных показателях максимально допустимого уровня территориальной доступности указанных объектов для населения в случае, если земельный участок расположен в границах территории, в отношении которой предусматривается осуществление деятельности по комплексному и устойчивому развитию территории:

Земельный участок расположен в границах территории, ограниченной улицей Павла Большевикова, набережной реки Уводь, границами кадастровых кварталов 37:24:010432, 37:24:010433, 37:24:010443 и границами земельных участков по улице Куконковых, дом 141, с кадастровыми номерами 37:24:010450:805, 37:24:010450:659, в которой предусматривается осуществление деятельности по ее комплексному и устойчивому развитию.

Расчетные показатели минимально допустимого уровня обеспеченности территории объектами коммунальной, транспортной, социальной инфраструктур и расчетные показатели максимально допустимого уровня территориальной доступности указанных объектов для населения в случае, если в границах территории предусматривается осуществление деятельности по комплексному и устойчивому развитию территории, осуществляются в соответствии с разделами 4, 5, 6, 8, 11, 12 местных нормативов градостроительного проектирования города Иванова, утвержденных решением Ивановской городской Думы от 29.06.2016 № 235.

Информация о расчетных показателях минимально допустимого уровня обеспеченности территории								
Объекты коммунальной инфраструктуры			Объекты транспортной инфраструктуры			Объекты социальной инфраструктуры		
Наименование вида объекта	Единица измерения	Расчетный показатель	Наименование вида объекта	Единица измерения	Расчетный показатель	Наименование вида объекта	Единица измерения	Расчетный показатель
1	2	3	4	5	6	7	8	9
Электроснабжение: - с плитами на природном газе; - со стационарными электрическими плитами	кВт/чел	0,77 0,87	автомобильные дороги	км/км ²	3,0	Спортивные залы общего пользования	м ² площади пола зала/1000 чел.	60
Газоснабжение: - централизованное горячее водоснабжение; - горячее водоснабжение от газовых водонагревателей;	м ³ /год на 1 чел.	120 300 180	-	-	-	Дошкольные организации	мест/1000 чел.	62

- отсутствие всяких видов горячего водоснабжения								
Водоснабжение: - без ванн; - с ванными и местными водонагревателями; - с централизованным горячим водоснабжением	л/сут	125 160 220				Общеобразовательные организации	мест/ 1000 чел	91
Информация о расчетных показателях максимально допустимого уровня территориальной доступности								
Наименование вида объекта	Единица измерения	Расчетный показатель	Наименование вида объекта	Единица измерения	Расчетный показатель	Наименование вида объекта	Единица измерения	Расчетный показатель
1	2	3	4	5	6	7	8	9
						Дошкольные организации	м	500
						Общеобразовательные организации	м	500
						Спортивные залы общего пользования	радиус пешеходно-транспортной доступности	30 мин.

5. Информация об ограничениях использования земельного участка, в том числе если земельный участок полностью или частично расположен в границах зон с особыми условиями использования территорий

Земельный участок частично расположен в зоне с особыми условиями использования территории - охранной зоне объектов электроэнергетики (объектов электросетевого хозяйства и объектов по производству электрической энергии) - охранной зоне двухцепной воздушной линии электропередачи ВЛ-110 кВ «Загородная» с отпайкой на ПС «Ивановская-10» и на ПС «Ивановская-14»; ВЛ-110 «ТЭЦ-2-ТЭЦ-3» с отпайкой на ПС «Ивановская-10» и на ПС «Ивановская-14».

Ограничения использования земельного участка в границах охранной зоны объектов электросетевого хозяйства установлены постановлением Правительства Российской Федерации от 24.02.2009 № 160 «О порядке установления охранных зон объектов электросетевого хозяйства и особых условий использования земельных участков, расположенных в границах таких зон».

6. Информация о границах зон с особыми условиями использования территорий, если земельный участок полностью или частично расположен в границах таких зон:

Наименование зоны с особыми условиями использования территории с указанием объекта, в отношении которого установлена такая зона	Перечень координат характерных точек в системе координат, используемой для ведения Единого государственного реестра недвижимости		
	Обозначение (номер) характерной точки	X	Y
1	2	3	4

<p>Охранная зона объектов электроэнергетики (объектов электросетевого хозяйства и объектов по производству электрической энергии) - охранный зона двухцепной воздушной линии электропередачи ВЛ-110 кВ «Загородная» с отпайкой на ПС «Ивановская-10» и на ПС «Ивановская-14»; ВЛ-110 «ТЭЦ-2-ТЭЦ-3» с отпайкой на ПС «Ивановская-10» и на ПС «Ивановская-14»</p>	<p>Информация отсутствует</p>		
---	-------------------------------	--	--

7. Информация о границах публичных сервитутов Информация отсутствует

Обозначение (номер) характерной точки	Перечень координат характерных точек в системе координат, используемой для ведения Единого государственного реестра недвижимости	
	X	Y
-	-	-

8. Номер и (или) наименование элемента планировочной структуры, в границах которого расположен земельный участок: Жилой микрорайон

9. Информация о технических условиях подключения (технологического присоединения) объектов капитального строительства к сетям инженерно-технического обеспечения, определенных с учетом программ комплексного развития систем коммунальной инфраструктуры поселения, городского округа
 Информация о технических условиях подключения (технологического присоединения) объектов капитального строительства к сетям инженерно-технического обеспечения прилагается:

АО «Водоканал» от 06.10.2021 № 293/05
 АО «Ивгортеплоэнерго» от 04.10.2021 № 08-10-8253

10. Реквизиты нормативных правовых актов субъекта Российской Федерации, муниципальных правовых актов, устанавливающих требования к благоустройству территории
 Решение Ивановской городской Думы от 27.06.2012 № 448 «Об утверждении Правил благоустройства города Иванова»

11. Информация о красных линиях

Координаты красных линий на основании документации по планировке территории, ограниченной улицей Павла Большевикова, набережной реки Уводь, границами кадастровых кварталов 37:24:010432, 37:24:010433, 37:24:010443 и границами земельных участков по улице Куконковых, дом 141, с кадастровыми номерами 37:24:010450:805, 37:24:010450:659, на которой расположен рассматриваемый земельный участок.
 (Утверждающий документ: постановление Администрации города Иванова от 14.07.2021 № 838)

Обозначение (номер) характерной точки	Перечень координат характерных точек в системе координат, используемой для ведения Единого государственного реестра недвижимости	
	X	Y
4	-2927,91	3163,99
5	-3103,66	2903,91



АКЦИОНЕРНОЕ ОБЩЕСТВО «ИВГОРТЕПЛОЭНЕРГО»

Рабфаковская ул., д.2/1, г. Иваново, 153021
тел. 41-60-03, факс 38-45-41, e-mail: igte@igte.ru
ОКПО 10719413, ОГРН 1143702016006, ИНН/КПП 3702733438/370201001

04.10.2021 № 08-10-8253
На №06-14/277663 от 01.10.2021

В Администрацию города
Иваново

Революции пл., д.6, Иваново,
153000

«О технических условиях»

По вопросу выдачи технических условий для подготовки градостроительного плана земельного участка с кадастровым номером 37:24:010445:484, площадью 7213 кв.м., цель использования – многоэтажная жилая застройка (высотная застройка), расположенного по адресу: город Иваново, улица 2-я Камвольная, сообщаем следующее.

Федеральный закон №190-ФЗ от 27.07.2010г «О теплоснабжении» (ст.14 п.3) определяет понятие радиус эффективного теплоснабжения. Под радиусом эффективного теплоснабжения понимается максимальное расстояние от теплопотребляющей установки до ближайшего источника тепловой энергии в системе теплоснабжения, при превышении которого подключение теплопотребляющей установки к данной системе теплоснабжения нецелесообразно по причине увеличения совокупных расходов в системе теплоснабжения.

Поскольку данный объект не входит в границы радиуса эффективного теплоснабжения, определенного схемой теплоснабжения города Иваново в отношении наших объектов, АО «ИвГТЭ» не может подготовить и выдать затребованные Вами технические условия.

Главный инженер

О.А.Потапов

Исп. Кузнецова Т.Г.
т.30-17-59

РОССИЙСКАЯ ФЕДЕРАЦИЯ
АКЦИОНЕРНОЕ ОБЩЕСТВО «ВОДОКАНАЛ»
(АО «ВОДОКАНАЛ»)

г. Иваново, пр. Строителей, 4а
06.10.2021 г.

Телефон 56-55-10
№ 293/05

ТЕХНИЧЕСКИЕ УСЛОВИЯ

на подключение объекта к сетям водопровода и канализации

1. Объект подключения: г. Иваново, ул. 2 Камвольная. Цель использования: многоэтажная жилая застройка (высотная застройка)
 2. Заказчик: Администрация города Иваново
 3. Земельный участок под строительство (реконструкцию) отведен: кадастровый номер 37:24:010445:484, площадь 7213 кв.м.
 4. Возможные точки подключения:
 - 4.1. Водопровод: На границе земельного участка, отводимого под строительство объекта в месте соединения водопроводов с подключением в сети диаметром согласно проекту, которые будут запроектированы и построены АО «Водоканал» от границы земельного участка до присоединения в существующий водопровод, обеспечивающий заявленную нагрузку, в соответствии с заключенным договором о подключении (технологическом присоединении) к централизованной системе холодного водоснабжения. В случае подключения (технологического присоединения) многоквартирного дома точка подключения (технологического присоединения) объекта может быть определена на границе инженерно-технических сетей холодного водоснабжения, находящихся в таком многоквартирном доме.
 - 4.2. Канализация: На границе земельного участка, отводимого под строительство объекта (в новом смотровом колодце) и расположенном у границы земельного участка с подключением в сети канализации, диаметром согласно проекту, которые будут запроектированы и построены АО «Водоканал» от колодца на границе земельного участка до присоединения в существующую канализацию, обеспечивающую заявленную нагрузку, в соответствии с заключенным договором о подключении (технологическом присоединении) к централизованной системе водоотведения. В случае подключения (технологического присоединения) многоквартирного дома точка подключения (технологического присоединения) объекта может быть определена на границе инженерно-технических сетей водоотведения, находящихся в таком многоквартирном доме.
 5. Максимальная нагрузка: в соответствии с балансом водоснабжения и водоотведения
 6. Срок подключения объекта строительства (реконструкции) к сетям:
 - 6.1. Водопровод: в соответствии с заключенным договором о подключении (технологическом присоединении) к централизованной системе холодного водоснабжения.
 - 6.2. Канализация: в соответствии с заключенным договором о подключении (технологическом присоединении) к централизованной системе водоотведения.
- Примечание: Технические условия выданы в соответствии с Постановлениями Правительства РФ: № 83 от 13.02.2006г.
7. Тариф на подключение к сетям установлен: Постановлением Департамента энергетики и тарифов Ивановской области от 18.12.2020 года № 73-к/3
 8. Обязательное условие: Прибор учета воды установить в новом смотровом колодце на границе эксплуатационной ответственности (пункт 5 статьи 20 Федерального закона РФ от 07.12.2011 № 416-ФЗ «О водоснабжении и водоотведении» и пункт 4 Правил организации коммерческого учета воды, сточных вод, утвержденных постановлением Правительства РФ от 04.09.2013 № 776), согласно проекту и сдать его по акту представителю отдела реализации. Все затраты, связанные с установкой водомерного узла осуществляются за счет Заказчика.

Рекомендации: прибор учета воды с импульсным выходом с классом защиты IP 68 с дополнительным датчиком магнитного воздействия (импульсный выход класс защиты IP 68). Прибор учета оборудуется устройством сбора и передачи данных с универсальным радиомодулем (УСПД) с следующими характеристиками: Рабочая частота 868,95 МГц, выходная мощность на излучателе 25 мВт, чувствительность приемника до -103 дБм, периодичность передачи данных, настраиваемая от 1 сек до 1 час, пакет полезных данных (эфир), совместимость пакетов данных с автоматической системой сбора и передачи данных приборов учета ХВС г. Иваново, тип антенны – внешняя, число счетных входов 1, число входов датчиков тревожных ситуаций 1, защита от долговременного воздействия повышенного напряжения на счетных и тревожных входах, в -50..+50, энергонезависимая память, почасовые значения с меткой даты, времени и статуса состояния тревожного входа 6 лет минимум, автономное питание, литий тионилхлорид (LTC) минимум на 6 лет при передаче данных 1 раз в час, температурный диапазон от -10° С до +45° С, относительная влажность до 100%, степень защиты IP-68 затопление до 3-х метров.
 9. Особое условие: Технические условия прекращаются в случае, если в течении 1 года с даты получения технических условий правообладатель земельного участка не обратится с заявлением о подключении объекта к сетям инженерного обеспечения. Подключение объекта осуществляется согласно п. 88 постановления Правительства РФ от 29.07.2013 N 644 (ред. от 22.05.2020) "Об утверждении Правил холодного водоснабжения и водоотведения и о внесении изменений в некоторые акты Правительства Российской Федерации" и по тарифу, действующему на момент обращения.

Зам. начальника ПТО

Карпова Е.В.