

ГРАДОСТРОИТЕЛЬНЫЙ ПЛАН ЗЕМЕЛЬНОГО УЧАСТКА

№ РФ-77-4-53-3-82-2021-2241

Градостроительный план земельного участка подготовлен на основании обращения правообладателя земельного участка, иного лица в случае, предусмотренном частью 1.1 статьи 57.3 Градостроительного кодекса Российской Федерации

Общества с ограниченной ответственностью "ЛЮКСЪ ОТЕЛЬ" от 15.04.2021

Местонахождение земельного участка

г. Москва, внутригородское муниципальное образование Тверское, ул. Тверская, вл. 10

Описание границ земельного участка (образуемого земельного участка):

согласно выписке из Единого государственного реестра недвижимости об объекте недвижимости от 15.04.2021 № КУВИ-002/2021-39296201.

Обозначение (номер) характерной точки	Перечень координат характерных точек в системе координат, используемой для ведения Единого государственного реестра недвижимости	
	X	Y
1	10709.86	6887.26
2	10711.25	6886.31
3	10711.39	6886.55
4	10711.94	6887.44
5	10722.03	6903.97
6	10722.29	6904.41
7	10722.98	6905.56
8	10724.38	6907.86
9	10724.51	6908.08
10	10733.96	6923.88
11	10741.49	6936.6
12	10750.35	6951.61
13	10751.07	6953.06
14	10752.28	6955.11
15	10752.45	6955.42
16	10756.23	6962.13
17	10757.61	6964.93
18	10758.12	6966.03
19	10760.11	6970.3
20	10751.98	6974.55
21	10749.22	6975.97
22	10743.56	6978.86

Обозначение (номер) характерной точки	Перечень координат характерных точек в системе координат, используемой для ведения Единого государственного реестра недвижимости	
	X	Y
23	10734.01	6983.8
24	10722.57	6966.39
25	10722.48	6966.25
26	10714.24	6970.98
27	10696.6	6980.49
28	10681.46	6957.76
29	10656.83	6920.38
30	10656.88	6919.7
31	10656.96	6919.56
32	10657.04	6919.44
33	10657.14	6919.32
34	10657.25	6919.21
35	10657.37	6919.12
36	10657.5	6919.04
37	10680.21	6906.03
38	10688.86	6900.96
39	10695.11	6897.3
1	10709.86	6887.26

Кадастровый номер земельного участка (при наличии) или в случае, предусмотренном частью 1.1 статьи 57.3 Градостроительного кодекса Российской Федерации, условный номер образуемого земельного участка на основании утвержденных проекта межевания территории и (или) схемы расположения земельного участка или земельных участков на кадастровом плане территории
77:01:0001077:1000

Площадь земельного участка
5273 ± 25 кв.м

Информация о расположенных в границах земельного участка объектах капитального строительства

В границах земельного участка расположены объекты капитального строительства. Количество объектов 1 единица. Объекты отображаются на чертеже(ах) градостроительного плана под порядковыми номерами. Описание объектов капитального строительства приводится в подразделе 3.1 "Объекты капитального строительства" или подразделе 3.2 "Объекты, включенные в единый государственный реестр объектов культурного наследия (памятников истории и культуры) народов Российской Федерации" раздела 3.

Информация о границах зоны планируемого размещения объекта капитального строительства в соответствии с утвержденным проектом планировки территории (при наличии)

Проект планировки территории не утвержден.

Обозначение (номер) характерной точки	Перечень координат характерных точек в системе координат, используемой для ведения Единого государственного реестра недвижимости	
	X	Y
-	-	-

Реквизиты проекта планировки территории и (или) проекта межевания территории в случае, если земельный участок расположен в границах территории, в отношении которой утверждены проект планировки территории и (или) проект межевания территории

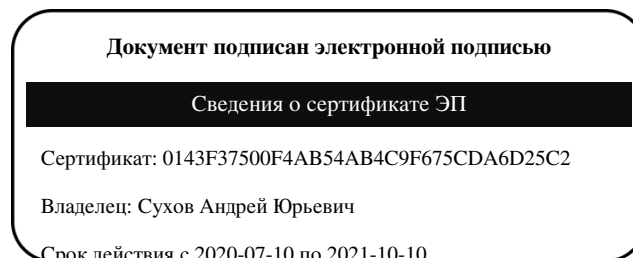
Проект планировки территории не утвержден.

- Проект межевания территории. Утвержден распоряжением Департамента городского имущества города Москвы № 40864 от 26.12.2016 "Об утверждении проекта межевания территории квартала".

Градостроительный план подготовлен

Комитетом по архитектуре и градостроительству города Москвы

**Первый
заместитель
председателя**



**Сухов
Андрей Юрьевич**

Дата выдачи 05.05.2021

1. Чертеж(и) градостроительного плана земельного участка

Чертеж(и) градостроительного плана земельного участка содержится в приложении к настоящему документу.

2. Информация о градостроительном регламенте, либо требованиях к назначению, параметрам и размещению объекта капитального строительства на земельном участке, на который действие градостроительного регламента не распространяется или для которого градостроительный регламент не устанавливается

Земельный участок расположен в территориальной зоне, для которой установлен градостроительный регламент. На часть земельного участка действие градостроительного регламента не распространяется.

2.1. Реквизиты акта органа государственной власти субъекта Российской Федерации, органа местного самоуправления, содержащего градостроительный регламент, либо реквизиты акта федерального органа государственной власти, органа государственной власти субъекта Российской Федерации, органа местного самоуправления, иной организации, определяющего, в соответствии с федеральными законами, порядок использования земельного участка, на который действие градостроительного регламента не распространяется или для которого градостроительный регламент не устанавливается

Постановление Правительства Москвы от 28.03.2017 № 120-ПП "Об утверждении Правил землепользования и застройки города Москвы";
Приказ Департамента культурного наследия г. Москвы от 29 мая 2019 г. № 447 "Об утверждении границ территории выявленного объекта культурного наследия "Доходный дом Товарищества

"А. Бахрушин и сыновья", 1901 г., архитектор К.К. Гиппиус", расположенного по адресу: г. Москва, ул. Тверская, д. 12, стр. 1".

2.2. Информация о видах разрешенного использования земельного участка

основные виды разрешенного использования земельного участка:

- Гостиничное обслуживание. Размещение гостиниц, а также иных зданий, используемых с целью извлечения предпринимательской выгоды из предоставления жилого помещения для временного проживания в них (4.7)

условно разрешенные виды использования земельного участка:

Не установлены

вспомогательные виды разрешенного использования земельного участка:

Устанавливаются и применяются в соответствии с разделом 3.3 общей части Правил землепользования и застройки города Москвы.

1	2	3	4	5	6	7	8
Территория памятников и ансамблей, включенных в единый государственный реестр объектов культурного наследия (памятников истории и культуры) народов Российской Федерации, а также территория памятников или ансамблей, которые являются выявленными объектами культурного наследия.	Приказ Департамента культурного наследия г. Москвы от 29 мая 2019 г. № 447 "Об утверждении границ территории выявленного объекта культурного наследия "Доходный дом Товарищества "А. Бахрушин и сыновья", 1901 г., архитектор К.К. Гиппиус", расположенного по адресу: г. Москва, ул. Тверская, д. 12, стр. 1".	Для части земельного участка, площадью 7 кв. м, расположенной в границах территории памятников и ансамблей, включенных в единый государственный реестр объектов культурного наследия (памятников истории и культуры) народов Российской Федерации, а также в границах территории памятников или ансамблей, которые являются выявленными объектами культурного наследия, использование определяется уполномоченными органами исполнительной власти субъектов Российской Федерации.	—	—	—	—	—

2.5. Предельные параметры разрешенного строительства, реконструкции объекта капитального строительства, установленные положением об особо охраняемых природных территориях, в случае выдачи градостроительного плана земельного участка в отношении земельного участка, расположенного в границах особо охраняемой природной территории:

Причины отнесения земельного участка к виду земельного участка, для которого градостроительный	Реквизиты Положения об особо охраняемой природной	Реквизиты утвержденной документации по планировке территории	Зонирование особо охраняемой природной территории (да/нет)			
			Функциональная зона	Виды разрешенного использования земельного участка	Требования к параметрам объекта капитального строительства	Требования к размещению объектов капитального строительства

регламент не устанавливается	территории			Основные виды разрешенного использования	Вспомогательные виды разрешенного использования	Предельное количество этажей и (или) предельная высота зданий, строений, сооружений	Максимальный процент застройки в границах земельного участка, определяемый как отношение суммарной площади земельного участка, которая может быть застроена, ко всей площади земельного участка	Иные требования к параметрам объекта капитального строительства	Минимальные отступы от границ земельного участка в целях определения мест допустимого размещения зданий, строений, сооружений, за пределами которых запрещено строительство зданий, строений, сооружений	Иные требования к размещению объектов капитального строительства
1	2	3	4	5	6	7	8	9	10	11
—	—	—	—	—	—	—	—	—	—	—

В целях осуществления контроля за реализацией утвержденного архитектурно-градостроительного решения объекта в случаях, предусмотренных постановлением Правительства Москвы от 30.04.2013 №284-ПП архитектурно-градостроительные характеристики и параметры объектов должны соответствовать свидетельству об утверждении архитектурно-градостроительного решения объекта капитального строительства.

В соответствии с требованиями Постановления Правительства РФ от 03.03.2018 № 222 "Об утверждении Правил установления санитарно-защитных зон и использования земельных участков, расположенных в границах санитарно-защитных зон" при планировании строительства или реконструкции объекта, а также при наличии в границах земельного участка объектов, введенных в эксплуатацию, в отношении которых подлежат установлению санитарно-защитные зоны на основании постановления Главного государственного санитарного врача РФ от 25.09.2007 г. N 74 (ред. от 25.04.2014) «О введении в действие новой редакции санитарно-эпидемиологических правил и нормативов СанПиН 2.2.1/2.1.1.1200-03 «Санитарно-защитные зоны и санитарная классификация предприятий, сооружений и иных объектов»», правообладатели и (или) застройщики вышеуказанных объектов обязаны провести исследования (измерения) атмосферного воздуха, уровней физического и (или) биологического воздействия на атмосферный воздух за контуром объекта и представить в Федеральную службу по надзору в сфере защиты прав потребителей и благополучия человека (ее территориальные органы) заявление об установлении (или изменении) санитарно-защитной зоны.

3. Информация о расположенных в границах земельного участка объектах капитального строительства и объектах культурного наследия

3.1. Объекты капитального строительства

№ 1 на чертеже ГПЗУ

Адрес: ул. Тверская, д. 10, строен. 1; Назначение: Нежилое; Кадастровый номер: 77:01:0001077:1042; Площадь: 16582.1 кв.м; Количество этажей: 7; Количество подземных этажей: в том числе подземных 1; Год постройки: 1909; Материал стен: кирпичный;

Данные подготовлены по материалам: выписки из Единого государственного реестра недвижимости об объекте недвижимости

3.2. Объекты, включенные в единый государственный реестр объектов культурного наследия (памятников истории и культуры) народов Российской Федерации

Информация отсутствует

4. Информация о расчетных показателях минимально допустимого уровня обеспеченности территории объектами коммунальной, транспортной, социальной инфраструктур и расчетных показателях максимально допустимого уровня территориальной доступности указанных объектов для населения в случае, если земельный участок расположен в границах территории, в отношении которой предусматривается осуществление деятельности по комплексному и устойчивому развитию территории:

Информация о расчетных показателях минимально допустимого уровня обеспеченности территории								
Объекты коммунальной инфраструктуры			Объекты транспортной инфраструктуры			Объекты социальной инфраструктуры		
Наименование вида объекта	Единица измерения	Расчетный показатель	Наименование вида объекта	Единица измерения	Расчетный показатель	Наименование вида объекта	Единица измерения	Расчетный показатель
1	2	3	4	5	6	7	8	9
–	–	–	–	–	–	–	–	–
Информация о расчетных показателях максимально допустимого уровня территориальной доступности								
Наименование вида объекта	Единица измерения	Расчетный показатель	Наименование вида объекта	Единица измерения	Расчетный показатель	Наименование вида объекта	Единица измерения	Расчетный показатель
1	2	3	4	5	6	7	8	9
–	–	–	–	–	–	–	–	–

5. Информация об ограничениях использования земельного участка, в том числе, если земельный участок полностью или частично расположен в границах зон с особыми условиями использования территорий

Земельный участок полностью расположен в границах зоны строгого регулирования застройки №1 в соответствии с постановлением Правительства Москвы от 07.07.1998 № 545 "Об утверждении зон охраны центральной части г. Москвы (в пределах Камер-Коллежского

вала)".

Площадь земельного участка, покрываемая зоной с особыми условиями использования территории, составляет – **5273,00 м²**

Зоне строгого регулирования застройки соответствует строгий режим градостроительного регулирования, устанавливающий ограничение на новое строительство и хозяйственную деятельность, предусматривающий сохранение, восстановление и обеспечение оптимального восприятия объектов градостроительного наследия - заповедных территорий, а также контактной ценной градостроительной среды в структуре городского ландшафта. Данный режим, ориентированный на преемственное развитие и возобновление целостности исторической части города, осуществляется с использованием методов реновации (сомасштабное новое строительство с учетом традиционных типологических характеристик застройки). Параметры строгого режима градостроительного регулирования, определяемые на основе историко-культурных исследований и визуально-пространственного анализа, предусматривают сохранение ценных исторических панорам и бассейнов видимости объектов культурного наследия, а также соблюдение общего композиционно-масштабного соответствия новых зданий и сооружений исторической застройке.

Земельный участок полностью расположен в границах зоны регулирования застройки №1 в соответствии с выпиской из Единого государственного реестра недвижимости об объекте недвижимости от 15.04.2021 № КУВИ-002/2021-39296201.

Площадь земельного участка, покрываемая зоной с особыми условиями использования территории, составляет – **5273,00 м²**

Земельный участок полностью расположен в границах зоны с реестровым номером 77:01-6.334 от 18.01.2021, ограничение использования земельного участка в пределах зоны: Режим использования земель установлен в соответствии с: Постановлением Правительства Москвы № 545 от 07.07.1998, Федеральным законом от 25.06.2002 № 73-ФЗ "Об объектах культурного наследия (памятниках истории и культуры) народов Российской Федерации", вид/наименование: Зона регулирования застройки № 1, тип: Зона охраны объекта культурного наследия, решения: 1. дата решения: 07.07.1998, номер решения: 545, наименование ОГВ/ОМСУ: Правительство Москвы.

2. дата решения: 03.11.2020, номер решения: 713, наименование ОГВ/ОМСУ: Департамент культурного наследия города Москвы.

Земельный участок полностью расположен в границах зоны охраняемого культурного слоя №1 в соответствии с выпиской из Единого государственного реестра недвижимости об объекте недвижимости от 15.04.2021 № КУВИ-002/2021-39296201.

Площадь земельного участка, покрываемая зоной с особыми условиями использования территории, составляет – **5273,00 м²**

Земельный участок полностью расположен в границах зоны с реестровым номером 77:02-6.273 от 27.01.2021, ограничение использования земельного участка в пределах зоны: Режим использования земель установлен в соответствии с: Постановлением Правительства Москвы № 545 от 07.07.1998, Федеральным законом от 25.06.2002 № 73-ФЗ "Об объектах культурного наследия (памятниках истории и культуры) народов Российской Федерации", вид/наименование: Зона охраняемого культурного слоя № 1, тип: Зона охраны объекта культурного наследия, решения:

1. дата решения: 26.11.2020, номер решения: 818, наименование ОГВ/ОМСУ: Правительство Москвы.

2. дата решения: 26.11.2020, номер решения: 818, наименование ОГВ/ОМСУ: Департамент культурного наследия города Москвы.

Земельный участок полностью расположен в границах культурного слоя "Белого города", XIV-XVII вв. н.э." (достопримечательное место) в соответствии с выпиской из Единого государственного реестра недвижимости об объекте недвижимости от 15.04.2021 № КУВИ-002/2021-39296201.

Площадь земельного участка, покрываемая зоной с особыми условиями использования территории, составляет – **5273,00 м²**

Земельный участок полностью расположен в границах зоны с реестровым номером 77:01-8.599 от 26.12.2018, ограничение использования земельного участка в пределах зоны: Режим использования земель утвержден: Приказом Департамента культурного наследия города Москвы № 373 от 17.05.2018, Федеральным законом № 73-ФЗ от 25.06.2002, вид/наименование: Культурный слой "Белого города", XIVXVII вв. н.э. (достопримечательное место), тип: Территория объекта культурного наследия, решения:

1. дата решения: 25.06.2002, номер решения: 73-ФЗ, наименование ОГВ/ОМСУ: Правительство РФ.

2. дата решения: 17.05.2018, номер решения: 373, наименование ОГВ/ОМСУ: Департамент культурного наследия города Москвы.

3. дата решения: 11.02.2019, номер решения: 138, наименование ОГВ/ОМСУ: Министерство культуры Российской Федерации.

4. дата решения: 09.08.2019, номер решения: 655, наименование ОГВ/ОМСУ: Департамент культурного наследия города Москвы.

Часть земельного участка расположена в границах охранной зоны объектов культурного наследия (объединенной охранной зоны) № 39 в соответствии с выпиской из Единого государственного реестра недвижимости об объекте недвижимости от 15.04.2021 № КУВИ-002/2021-39296201.

Площадь земельного участка, покрываемая зоной с особыми условиями использования

территории, составляет – 5267 м²

Ограничения прав на земельный участок, предусмотренные статьями 56, 56.1 Земельного кодекса Российской Федерации; реквизиты документа-основания: постановление от 16.12.1997 № 881 выдан: Правительство Москвы; распоряжение от 10.12.2020 № 850 выдан: Департамент культурного наследия города Москвы; Содержание ограничения (обременения): Режим использования земель установлен в соответствии с: Постановлением Правительства Москвы № 881 от 16.12.1997, Федеральным законом от 25.06.2002 № 73-ФЗ "Об объектах культурного наследия (памятниках истории и культуры) народов Российской Федерации"; Реестровый номер границы: 77:01-6.433; Вид объекта реестра границ: Зона с особыми условиями использования территории; Вид зоны по документу: Объединенная охранная зона памятников истории и культуры № 39; Тип зоны: Зона охраны объекта культурного наследия.

6. Информация о границах зон с особыми условиями использования территорий, если земельный участок полностью или частично расположен в границах таких зон:

Наименование зоны с особыми условиями использования территории с указанием объекта, в отношении которого установлена такая зона	Перечень координат характерных точек в системе координат, используемой для ведения Единого государственного реестра недвижимости		
	Обозначение (номер) характерной точки	X	Y
1	2	3	4
Часть земельного участка расположена в границах охранной зоны объектов культурного наследия (объединенной охранной зоны) № 39 в соответствии с выпиской из Единого государственного реестра недвижимости об объекте недвижимости от 15.04.2021 № КУВИ-002/2021-39296201.	1	10709.86	6887.26
	2	10711.25	6886.31
	3	10711.39	6886.55
	4	10711.94	6887.44
	5	10722.03	6903.97
	6	10722.29	6904.41
	7	10722.98	6905.56
	8	10724.38	6907.86
	9	10724.51	6908.08
	10	10733.96	6923.88
	11	10741.49	6936.6
	12	10750.35	6951.61
	13	10751.07	6953.06
	14	10752.28	6955.11
	15	10752.45	6955.42
	16	10756.23	6962.13

	17	10757.61	6964.93
	18	10758.12	6966.03
	19	10760.11	6970.3
	20	10751.98	6974.55
	21	10749.22	6975.97
	22	10743.56	6978.86
	23	10734.01	6983.8
	24	10722.57	6966.39
	25	10722.48	6966.25
	26	10714.24	6970.98
	27	10696.6	6980.49
	28	10681.46	6957.76
	29	10657.09	6920.75
	30	10657.5	6919.04
	31	10691.14	6900
	1	10709.86	6887.26

7. Информация о границах публичных сервитутов

Информация отсутствует

Наименование зоны с особыми условиями использования территории с указанием объекта, в отношении которого установлена такая зона	Перечень координат характерных точек в системе координат, используемой для ведения Единого государственного реестра недвижимости		
	Обозначение (номер) характерной точки	X	Y
1	2	3	4
–	–	–	–

8. Номер и (или) наименование элемента планировочной структуры, в границах которого расположен земельный участок

Не установлен(ы)

9. Информация о технических условиях подключения (технологического присоединения) объектов капитального строительства к сетям инженерно-технического обеспечения, определенных с учетом программ комплексного развития систем коммунальной инфраструктуры поселения, городского округа

Предварительные технические условия АО «Мосгаз» (www.mos-gaz.ru)
от 21.04.2021 № 01-21-1007/21 21.04.21

Подключение к сетям газораспределения

Информация о возможной максимальной нагрузке подключения:

-
Информация о возможных точках подключения:
газопровод низкого давления

**Предварительные технические условия АО «Мосводоканал» (www.mosvodokanal.ru)
от 19.04.2021 № 21-3378/21**

Подключение к сетям водоснабжения

Информация о возможной максимальной нагрузке подключения:
5 куб.м/сут.

Информация о возможных точках подключения:
источниками водоснабжения для объекта является водопровод d=400мм с западной и d=600мм с восточной стороны.

Предварительные технические условия АО «Мосводоканал» (www.mosvodokanal.ru)

Подключение к сетям водоотведения

Информация о возможной максимальной нагрузке подключения:
5 куб.м/сут.

Информация о возможных точках подключения:
канализационная сеть d= 225 мм с юго-восточной стороны.
Дополнительно информируем, в границы участка попадает канализационная сеть d=125,225 мм.

**Предварительные технические условия ПАО «МОЭК»
от 21.04.2021 № Т-МК2-01-210416/11**

Подключение к тепловым сетям

Информация о возможной максимальной нагрузке подключения:
5.00000000

Информация о возможных точках подключения:
Граница земельного участка заявителя

10. Реквизиты нормативных правовых актов субъекта Российской Федерации, муниципальных правовых актов, устанавливающих требования к благоустройству территории

- Закон города Москвы № 18 от 30.04.2014 "О благоустройстве в городе Москве";
- Постановление Правительства Москвы № 623-ПП от 06.08.2002 "Об утверждении Норм и правил проектирования комплексного благоустройства на территории города Москвы МГСН 1.02-02".

11. Информация о красных линиях:

Информация отсутствует

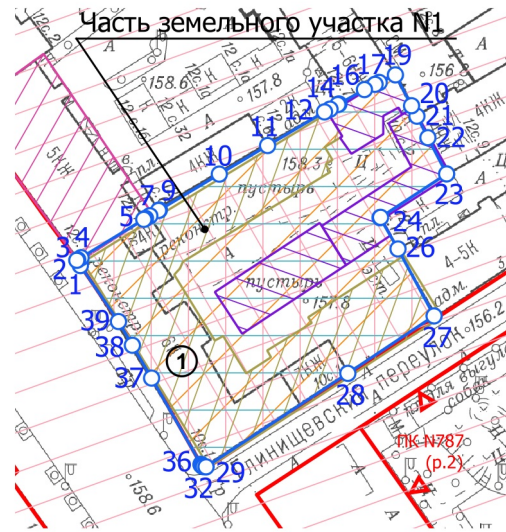
Обозначение (номер) характерной точки	Перечень координат характерных точек в системе координат, используемой для ведения Единого государственного реестра недвижимости	
	X	Y
-	-	-

Приложение (в случае, указанном в части 3.1 статьи 57.3 Градостроительного кодекса Российской Федерации)

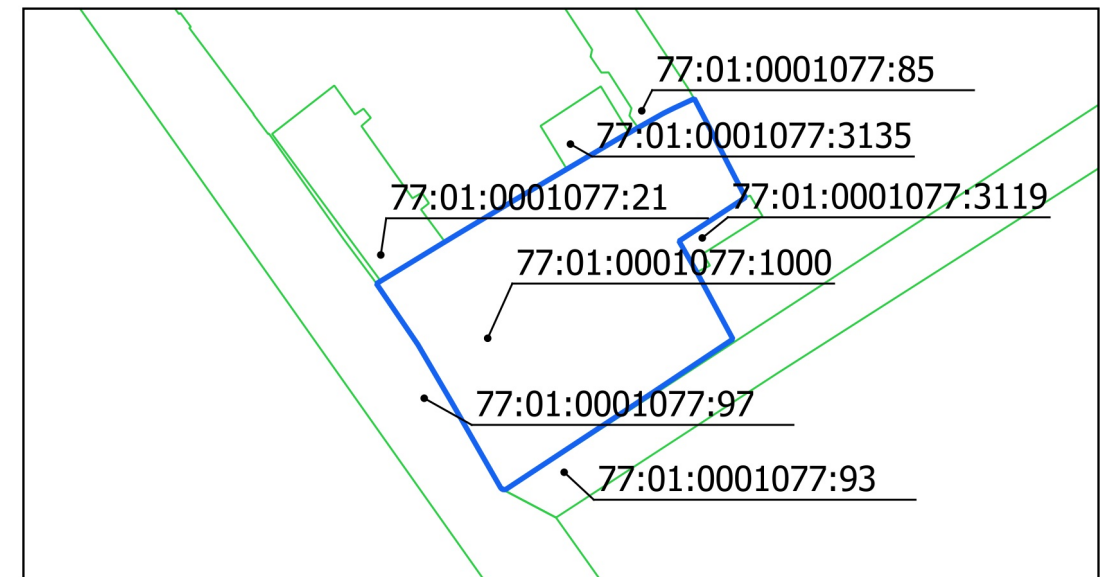
¹ *Информация представлена на основании:*

1.1. Постановления Правительства Москвы от 28 июня 2017 г. № 396-ПП "О подготовке и выдаче градостроительных планов земельных участков в городе Москве".

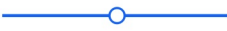










1. ЧЕРТЕЖ(И) ГРАДОСТРОИТЕЛЬНОГО ПЛАНА ЗЕМЕЛЬНОГО УЧАСТКА



Ситуационный план



Условные обозначения

-  Границы земельного участка
-  Красные линии улично-дорожной сети
-  Границы территорий природного комплекса Москвы, не являющихся особо охраняемыми
-  Территория культурного слоя (достопримечательное место)
-  Территория зоны охраняемого культурного слоя
-  Территория зоны регулирования застройки
-  Территория части земельного участка, расположенная в границах объединенной охранной зоны памятников истории и культуры
-  Территория зоны строгого регулирования застройки
-  Исторически ценный градостроительный объект
-  Объекты историко-градостроительной среды
-  Территория памятника истории и культуры

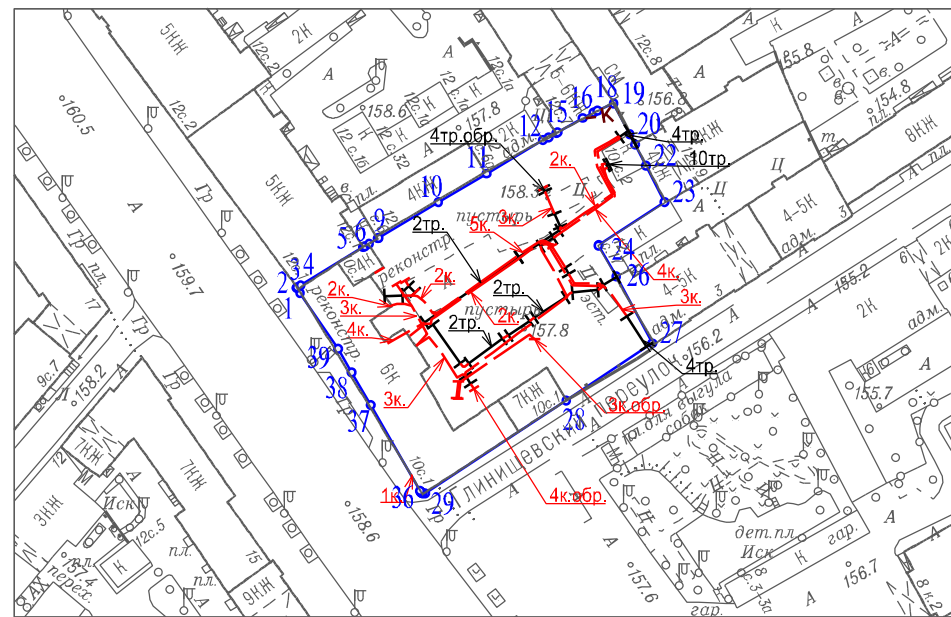
Примечание:

1. Земельный участок расположен в границах культурного слоя "Белого города", XIV-XVII вв. н.э." (достопримечательное место).
2. Земельный участок расположен в границах зоны охраняемого культурного слоя.
3. Земельный участок расположен в границах зоны регулирования застройки.
4. Часть земельного участка №1, площадью 5267 кв.м, расположена в границах объединенной охранной зоны памятников истории и культуры №39.

Чертеж(и) градостроительного плана земельного участка разработан(ы) в масштабе 1:2000, на топографической основе, выполненной ГБУ «Мосгоргеотрест» в 2020 г.
Площадь земельного участка: 5273±25 кв.м (0.5273 га)

<p>ДОКУМЕНТ ПОДПИСАН ЭЛЕКТРОННОЙ ПОДПИСЬЮ</p> <p>Сертификат: 01A787C90077AC1BVB4525E142BE35A74A</p> <p>Владелец: Платонов Алексей Юрьевич</p> <p>Срок действия: с 18.11.2020 по 18.02.2022</p>	<p>Чертеж(и) градостроительного плана земельного участка разработан(ы) 20-04-2021 © ГБУ "Мосгоргеотрест"</p>
	<p>РФ-77-4-53-3-82-2021-2241</p>

1. ЧЕРТЕЖ(И) ГРАДОСТРОИТЕЛЬНОГО ПЛАНА ЗЕМЕЛЬНОГО УЧАСТКА



Условные обозначения

- — — — — Эл. кабели
- — — — — Трубы кабеля
- К — Канализация самотечная

Чертеж(и) градостроительного плана земельного участка разработан(ы) в масштабе 1:2000, на топографической основе, выполненной ГБУ "Мосгоргеотрест" в 2020 г. Коммуникационные сети нанесены по состоянию на 10.2016 г.

Должность	Фамилия	Чертеж(и) с отображением расположенных в границах земельного участка коммуникационных сетей разработан(ы) по имеющимся данным 22.04.2021 г. © ГБУ "Мосгоргеотрест"
Инженер	Холин М.С.	
		ГПЗУ № РФ-77-4-53-3-82-2021-2241