











ЭКСПЛИКАЦИЯ ЗДАНИЙ И СООРУЖЕНИЙ

Номер на плане	Наименование	Примечания
8	Многokвартирный жилой дом	Проектируемый см. отд. проект
9	Многokвартирный жилой дом	Ранее запроектированный
10	Многokвартирный жилой дом с автостоянкой	Ранее запроектированный
11	Многokвартирный жилой дом с автостоянкой	Проектируемый
11.1	Двухуровневая автостоянка	
11.2	Лестнично-лифтовой узел	
11.3	Шахта вытяжной вентиляции	
11.5	Шахта воздухозабора	
19	Трансформаторная подстанция	Проектируемая см. отд. проект

Площадки и автостоянки

АС-1	Открытая стоянка для парковки автомобилей общей вместимостью 23 машино-места	Проектируемая индивидуальная
АС-2	Открытая стоянка для парковки автомобилей общей вместимостью 11 машино-мест	Проектируемая индивидуальная
АС-3	Открытая стоянка для парковки автомобилей общей вместимостью 6 машино-мест	Проектируемая индивидуальная
ПИ	Детская игровая площадка	То же
ПФ	Физкультурная площадка	То же
ПК	Площадка для мусороконтейнеров	То же
ПХ	Хозяйственная площадка	То же

УСЛОВНЫЕ ОБОЗНАЧЕНИЯ

-  - Границы проектируемого земельного участка в соответствии с градостроительным планом земельного участка
-  - Границы земельных участков под строительство объектов последующего проектирования
-  - Укрепления земляных масс
-  - Ограждение территории проектируемого многоквартирного жилого дома с автостоянкой высотой 1.8 м.
-  - Калитка шириной 1 метр
-  - Шлагбаум с длиной стрелы 6 метров
-  - Временные (гостевые) парковки (2.5 x 5 м.)
-  - Парковочные места (2.5 x 5 м.) на открытых автостоянках двойного использования:  
дневное время - временное хранение автомобилей,  
ночное время - постоянное хранение автомобилей
-  - Стояночные места (2.5 x 5 м.) для транспортных средств инвалидов
-  - Расширенные стояночные места для транспортных средств инвалидов на кресле-коляске (3.6 x 6 м.)

- Чертеж разработан на основании топографического плана участка, выполненного ООО "Геосервис" г. Кстово в мае 2019 г. (068-19-ИГДИ.Г4).
- Система координат МСК-52.
- Система высот Балтийская 1977 года.

333-03-21-11-ГП				
Нижегородская область, г. Нижний Новгород, Советский район, у дер. Кузнечиха.				
Изм.	Кол.уч	Лист	Недок.	Подп.
Разраб.	Никольский	09.21		
Проверил	Никольский	09.21		
ГИП	Симкина	09.21		
Гл. Инж.	Дмитриев	09.21		
Н. Контр.	Симкина	09.21		
Многоквартирный жилой дом №11 с автостоянкой			Стадия	Лист
Генеральный план (1:500)			Р	3
			Листов	



Иное № подл. Подпись и дата. Взам. инв. №

