

- УСЛОВНЫЕ ОБОЗНАЧЕНИЯ**
- Границы земельных участков по ГПЗУ
 - Граница земельного участка ВГК 2 с кадастровым номером 77:07:0013001:4586
 - Проектируемые жилые дома (корпуса)
 - Проектируемые нежилые вставки между корпусами
 - Въезды/выезды в подзем.стоянку, выходы из эвак.лестниц
 - Стилобат
 - Подземная автостоянка
 - Проезды из асфальтобетона
 - Тротуары из бетонной плитки, в т.ч. с возможностью проезда спец.техники, на отм. 150.15
 - Тротуары из бетонной плитки, в т.ч. с возможностью проезда спец.техники, на отм. 134.80
 - Дорожки из бетонной плитки
 - Детские площадки с покрытием из резиновой крошки
 - Спортивные площадки с покрытием из резиновой крошки
 - Площадки отдыха с покрытием из древесного полимера
 - Укрепленный газон для проезда спец.техники (георешетка)
 - Газон на отм. 150.15
 - Газон на отм. 134.80
 - Стоянки для МГН
 - площадка для спасательной кабины пожарного вертолета
 - Въезды/выезды в подземную автостоянку
 - Входы в жилую часть
 - Входы в нежилую часть
 - сан.разрывы от:
 - вент.шахт - 15м
 - въездов в паркинг - 15м
 - хоз.площадок - 20м
 - тп - 10м
 - K3** - Номер корпуса
 - 40 эт.** - Этажность

ЭКСПЛИКАЦИЯ ЗДАНИЙ И СООРУЖЕНИЙ

№ п.п.	Наименование	Количество шт.	Примечание
	ВГК-1		
K6	44эт., жилой дом со встроенными нежилыми помещениями и подземной автостоянкой	1	Проект. этап IV
K5	38эт., жилой дом со встроенными нежилыми помещениями и подземной автостоянкой	1	Проект. этап V
K4	52эт., жилой дом со встроенными нежилыми помещениями и подземной автостоянкой	1	Проект. этап VI
ИТП	ИТП	1	Проект. этап IV
ТП	ТП	2	Проект. этап I

ЭКСПЛИКАЦИЯ ПЛОЩАДОК

№ п.п.	Наименование	Количество шт.	Примечание
	ВГК-1		
ДП	детские площадки	1	этап 4
СП	спортивные площадки	1	этап 6
ОП	площадка отдыха	1	этап 4
ХП	хозяйственная площадка с мусорными контейнерами (на отм. 134.80)	2	этап 4

ГРАНИЦЫ ЭТАПОВ ПРОЕКТИРОВАНИЯ

- этап I
- этап IV - K6, C6, ВГК 2
- этап V - K5, C5, ВГК 2
- этап VI - K4, C4, ВГК 2

Согласовано: _____
Имя, И.подп. Подпись и дата 45071

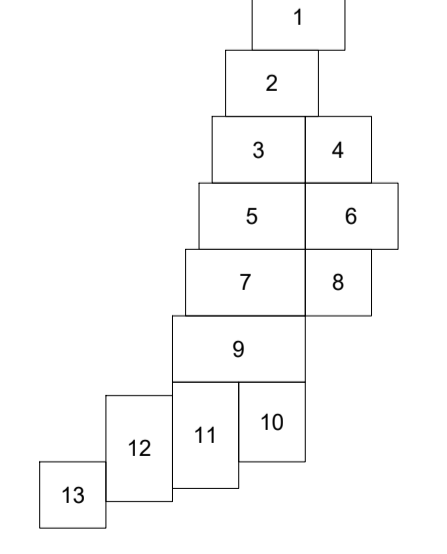
ЛИНИИ ГРАДОСТРОИТЕЛЬНОГО РЕГУЛИРОВАНИЯ НАНЕСЕНЫ ПО СОСТОЯНИЮ НА 14.08.17

Срок действия инженерно-топографического плана – 3 года с момента изготовления (п.1.4., Раздел II постановления Правительства Москвы от 19.05.2015 №284-ПП «Об утверждении порядка оформления ордеров (разрешений) на проведение земляных работ, установку временных ограждений, размещение временных объектов в городе Москве»)

По вопросам несоответствия планового положения подземных коммуникаций обращаться по тел. (495) 614-54-39

В ГОЛУБЫХ ГРАНИЦАХ НА ПЕЧАТЬ ВЫВЕДЕН ЗАКАЗ №3/5961-16 ВЫПОЛНЕННЫЙ ГБУ "МОСГОРГЕОТРЕСТ"

СХЕМА РАСПОЛОЖЕНИЯ ЧАСТЕЙ



ЗАКАЗ №3/5961-16-15.12.2016г в 13-ти частях

Условные обозначения подземных инженерных коммуникаций

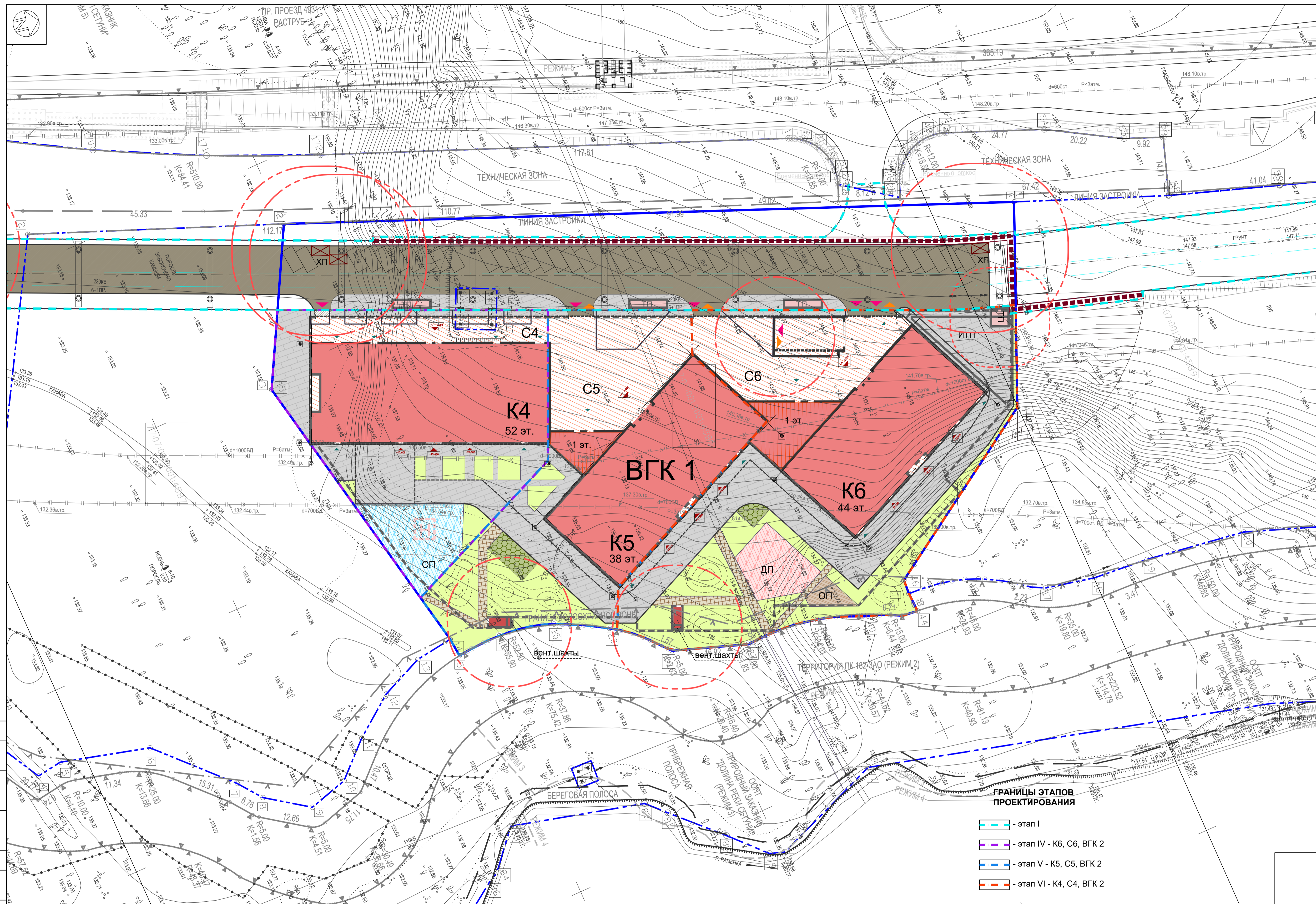
- | | |
|-------------------------------|-------------------------------|
| водопровод (водовод) | водосток |
| дренаж | канализация |
| газопровод | теплотрасс |
| кабель МОСЭНЕРГО | кабель МОСГОРСВЕТ |
| кабель телевидения | кабель ДС |
| кабель МПС | кабель связи УПО |
| кабель радио | эолопровод |
| воздухопровод | илопровод |
| кабель МОСЭЛЕКТРОТРАНС | телефон. канализация |
| бронированный кабель связи | воловоод |
| блочная канализация МОСЭНЕРГО | кабельный коллектор |
| кабель заземления | кабельный коллектор МОСЭНЕРГО |
| общий коллектор | бездейств. прокладки |
| | проекты |

Условные обозначения линий градостроительного регулирования

- | | |
|--|--|
| границы территорий улично-дорожной сети | границы озелененных территорий |
| границы водных поверхностей | границы береговых полос |
| границы линий регулирования застройки, технических зон и окончателно утвержденных | границы территорий природного комплекса |
| границы водоохраных зон | границы полосы отвода железных дорог |
| границы территорий промышленных зон | границы охранных зон памятников истории и культуры |
| границы территорий памятников истории и культуры | границы особо охраняемых природных территорий |
| границы прибрежных полос | границы зон санитарной охраны |
| границы режимов градостроительной деятельности на территориях природного комплекса | границы коммунальных зон |
| границы историко-культурных заповедников, территорий | границы охранных зон ансамбля Московского Кремля |
| границы памятников природы | границы зон охраняемого ландшафта |
| границы жестких зон санитарной охраны | границы санитарно-защитных зон |

Примечание:
Лист 2.1 смотреть совместно с листом 2.2

Без печати ГБУ "Мосгоргеотрест" действителен только при использовании другими организациями		ИНЖЕНЕРНО-ТОПОГРАФИЧЕСКИЙ ПЛАН		МОСКМАРХИТЕКТУРА © ГБУ "Мосгоргеотрест"	
Польные работы	Отрецензи П. Б.	Заказ № 3/5961/ТО-17	от 20.07.2017		
Камерал работы	Воронова О. А.	Заказчик: АО "ИНТЕКО"			
Подзем. работы	Самойлова Н. О.	Наименование объекта:			
Коррек. топорг.	Корпусов С. В.	Адрес объекта:			
Коррек. подзем.	Рыжова Л. А.	Номенклатура: D-VII-01-16, A-VII-01-13	Лист	Листов	Масштаб
ЛТР (Кр. лин.)	Таненбаум М. Ю.	1:13	13	1:500	
Дубляж тр.отм.	Петрунина М. Д.				
Дата выпуска заказа:	14.08.2017	17-2777-ПЗУ2			
Корпуса Высотного-Градостроительных комплексов (ВГК-1, ВГК-2) со встроенными помещениями общественного назначения и подземной автостоянкой по адресу: пересечение ул. Мясницкая с Киевским направлением Московской железной дороги в пойме реки Раменки					
Изм.	Кол.уч.	Лист	№ док.	Подп.	Дата
Разработал	Кокунова				30.05.18
Разработал	Михайлова				30.05.18
Проверил	Звенков				30.05.18
Норм. контр.	Кубышкин				30.05.18
Схема планировочной организации земельного участка ВГК-1			Стадия	Лист	Листов
			П	2.1	2
Генеральный план, М 1:500 (на отметке 150.15)			АО "ЦИНИЭП жилища"		



- УСЛОВНЫЕ ОБОЗНАЧЕНИЯ**
- Границы земельных участков по ГПЗУ
 - Граница земельного участка ВГК 2 с кадастровым номером 77:07:0013001:4586
 - Проектируемые жилые дома (корпуса)
 - Проектируемые нежилые вставки между корпусами
 - Въезды/выезды в подзем. стоянку, выходы из эвак. лестниц
 - Стилобат
 - Подземная автостоянка
 - Проезды из асфальтобетона
 - Тротуары из бетонной плитки, в т.ч. с возможностью проезда спец. техники, на отм. 150.15
 - Тротуары из бетонной плитки, в т.ч. с возможностью проезда спец. техники, на отм. 134.80
 - Дорожки из бетонной плитки
 - Детские площадки с покрытием из резиновой крошки
 - Спортивные площадки с покрытием из резиновой крошки
 - Площадки отдыха с покрытием из древесного полимера
 - Укрепленный газон для проезда спец. техники (георешетка)
 - Газон на отм. 150.15
 - Газон на отм. 134.80
 - Стоянки для МГН
 - Въезды/выезды в подземную автостоянку
 - Входы в жилую часть
 - Входы в нежилую часть
 - КЗ - Номер корпуса
 - 40 эт. - Этажность
 - площадка для спасательной кабины пожарного вертолета
 - сан. разрывы от:
 - вент. шахт - 15м
 - въездов в паркинг - 15м
 - хол. площадок - 20м
 - тп - 10м

ЭКСПЛИКАЦИЯ ЗДАНИЙ И СООРУЖЕНИЙ

№ п.п.	Наименование	Количество шт.	Примечание
	ВГК-1		
К6	44эт., жилой дом со встроенными нежилыми помещениями и подземной автостоянкой	1	Проект. этап IV
К5	38эт., жилой дом со встроенными нежилыми помещениями и подземной автостоянкой	1	Проект. этап V
К4	52эт., жилой дом со встроенными нежилыми помещениями и подземной автостоянкой	1	Проект. этап VI
ИТП	ИТП	1	Проект. этап IV
ТП	ТП	2	Проект. этап I

ЭКСПЛИКАЦИЯ ПЛОЩАДОК

№ п.п.	Наименование	Количество шт.	Примечание
	ВГК-1		
ДП	детские площадки	1	этап 4
СП	спортивные площадки	1	этап 6
ОП	площадка отдыха	1	этап 4
ХП	хозяйственная площадка с мусорными контейнерами	2	этап 4

ГРАНИЦЫ ЭТАПОВ ПРОЕКТИРОВАНИЯ

- этап I
- этап IV - K6, C6, ВГК 2
- этап V - K5, C5, ВГК 2
- этап VI - K4, C4, ВГК 2

Согласовано: Имя, И.П. Подпись и дата 45071

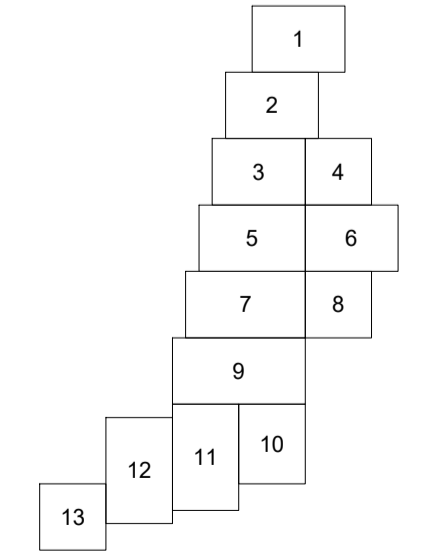
ЛИНИИ ГРАДОСТРОИТЕЛЬНОГО РЕГУЛИРОВАНИЯ НАНЕСЕНЫ ПО СОСТОЯНИЮ НА 14.08.17

Срок действия инженерно-топографического плана – 3 года с момента изготовления (п.1.4., Раздел II постановления Правительства Москвы от 19.05.2015 №284-ПП «Об утверждении порядка оформления заказов (разрешений) на проведение земляных работ, установку временных ограждений, размещение временных объектов в городе Москве»)

По вопросам несоответствия планового положения подземных коммуникаций обращаться по тел. (495) 614-54-39

В ГОЛУБЫХ ГРАНИЦАХ НА ПЕЧАТЬ ВЫВЕДЕН ЗАКАЗ №3/5961-16 ВЫПОЛНЕННЫЙ ГБУ "МОСГОРГЕОТРЕСТ"

СХЕМА РАСПОЛОЖЕНИЯ ЧАСТЕЙ



ЗАКАЗ №3/5961-16-15.12.2016г в 13-ти частях

Условные обозначения подземных инженерных коммуникаций

- | | | |
|--------|-------------------------------|-------------------------------|
| до 600 | водопровод (водовод) | водосток |
| до 600 | дренаж | канализация |
| до 600 | газопровод | теплотрасс |
| до 600 | кабель МОСЭНЕРГО | кабель МОСГОРСВЕТ |
| до 600 | кабель телевидения | кабель ДС |
| до 600 | кабель МПС | кабель связи УПО |
| до 600 | кабель радио | эолопровод |
| до 600 | воздуховод | илопровод |
| до 600 | кабель МОСЭЛЕКТРОТРАНС | телефон. канализация |
| до 600 | бронированный кабель связи | воловод |
| до 600 | блочная канализация МОСЭНЕРГО | кабельный коллектор |
| до 600 | кабель заземления | кабельный коллектор МОСЭНЕРГО |
| до 600 | общий коллектор | бездейств. прокладки |
| | | проекты |

Условные обозначения линий градостроительного регулирования

- | | | | |
|-----------|--|-----------|--|
| — — — — — | границы территорий улично-дорожной сети | — — — — — | границы озелененных территорий |
| — — — — — | границы водных поверхностей | — — — — — | границы береговых полос |
| — — — — — | границы линий регулирования застройки, технических зон и оконечностей неутвержденные | — — — — — | границы территорий природного комплекса |
| — — — — — | границы водоохраных зон | — — — — — | границы полосы отвода железных дорог |
| — — — — — | границы территорий промышленных зон | — — — — — | границы охранных зон памятников истории и культуры |
| — — — — — | границы территорий памятников истории и культуры | — — — — — | границы особо охраняемых природных территорий |
| — — — — — | границы прибрежных полос | — — — — — | границы зон санитарной охраны |
| — — — — — | границы режимов градостроительной деятельности на территориях природного комплекса | — — — — — | границы коммунальных зон |
| — — — — — | границы историко-культурных заповедных территорий | — — — — — | границы охранных зон ансамбля Московского Кремля |
| — — — — — | границы памятников природы | — — — — — | границы зон охраняемого ландшафта |
| — — — — — | границы жестких зон санитарной охраны | — — — — — | границы санитарно-защитных зон |

Примечание:
Лист 2.2 смотреть совместно с листом 2.1

Без печати ГБУ "Мосгоргеотрест" действителен при использовании другими организациями на допуске		ИНЖЕНЕРНО-ТОПОГРАФИЧЕСКИЙ ПЛАН		МОСКВАРХИТЕКТУРА © ГБУ "Мосгоргеотрест"	
Полевые работы	Отреценз. П. Б. Воронина О. А.	Заказ № 3/5961/ИТО-17	от 20.07.2017		
Камерал. работы	Самойлова Н. О.	Наименование объекта:	Схема планировочной организации земельного участка ВГК-1		
Подзем. работы	Корпусов С. В.	Адрес объекта:	корпуса ВГК-1, ВГК-2 со встроенными помещениями общественного назначения и подземной автостоянкой по адресу: пересечение ул. Мясницкой с Киевским направлением Московской железной дороги в пойме реки Раменки		
Корр. топогр.	Рыжова Л. А.	Номенклатура:	D-VIII-01-16, A-VII-01-13		
Корр. подзм.	Таненбаум М. Ю.	Лист	13	Листов	2
ЛТР (Кр. лн.)	Петрунина М. Д.	Масштаб	1:500		
Дубляж тр.отм.		Дата выпуска заказа:	14.08.2017		
17-2777-ПЗУ2					
Изм.	Кол. у.	Лист	№ док.	Подп.	Дата
Разработал	Кокунова	2			30.05.18
Разработал	Михайлова	1			30.05.18
Проверил	Звенков	1			30.05.18
Норм. контр.	Кубышкин	1			30.05.18