



ПРАВИТЕЛЬСТВО САНКТ-ПЕТЕРБУРГА  
КОМИТЕТ ПО ГРАДОСТРОИТЕЛЬСТВУ И АРХИТЕКТУРЕ  
РАСПОРЯЖЕНИЕ

05 03 2011

№ 636

Об утверждении градостроительного плана  
№ RU78100000-11540 земельного участка  
по адресу: г. Санкт-Петербург, поселок  
Шушары, Московское шоссе, участок 81,  
(Центральный).

На основании статьи 44 Градостроительного кодекса Российской Федерации, постановления Правительства Российской Федерации от 29.12.2005 № 840 «О форме градостроительного плана земельного участка»:

1. Утвердить градостроительный план № RU78100000-11540 земельного участка, расположенного по адресу: г. Санкт-Петербург, поселок Шушары, Московское шоссе, участок 81, (Центральный), кадастровый номер 78:42:15106:33.

2. Управлению автоматизации и информатизации обеспечить внесение сведений об утвержденном градостроительном плане в Информационную систему обеспечения градостроительной деятельности.

3. Организационно-распорядительному отделу обеспечить передачу копии утвержденного градостроительного плана в Государственное учреждение «Центр информационного обеспечения градостроительной деятельности».

4. Контроль за выполнением распоряжения оставляю за собой.

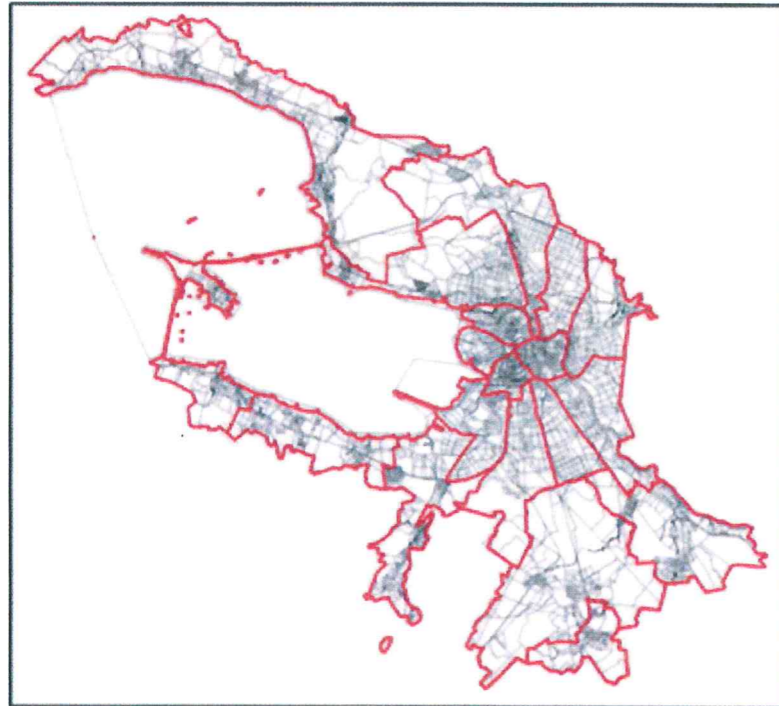
Председатель Комитета

Ю.Е. Киселева

RU78100000-11540

# ГРАДОСТРОИТЕЛЬНЫЙ ПЛАН ЗЕМЕЛЬНОГО УЧАСТКА

по адресу:  
г. Санкт-Петербург,  
поселок Шушары, Московское шоссе, участок 81, (Центральный)  
(78:42:15106:33)



ГРАДОСТРОИТЕЛЬНЫЙ ПЛАН ЗЕМЕЛЬНОГО УЧАСТКА

N RU78100000-11540

Градостроительный план земельного участка подготовлен на основании обращения:  
Иовлева Алексея Борисовича, Санкт-Петербург, ул.Есенина, д.20, корп.2, кв.37  
(Вх. канц. № 4324 от 27.01.2011)

Местонахождение земельного участка:

г. Санкт-Петербург,  
поселок Шушары, Московское шоссе, участок 81, (Центральный)

Кадастровый номер земельного участка: 78:42:15106:33 от 16.02.2011

План подготовлен Комитетом по градостроительству и архитектуре,  
Председатель Комитета Ю.Е. Киселева

М.П. \_\_\_\_\_ / Ю.Е. Киселева /  
(дата) (подпись) (расшифровка подписи)



Представлен: Комитетом по градостроительству и архитектуре

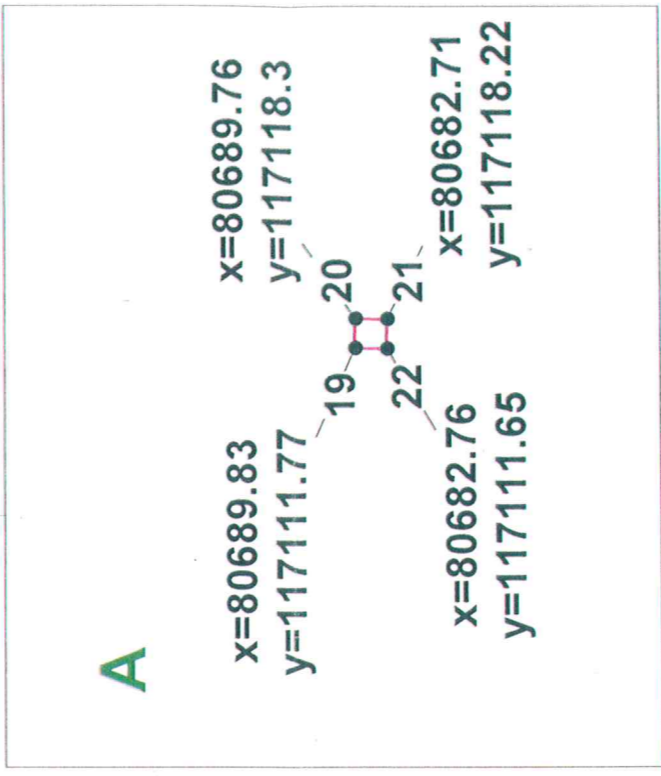
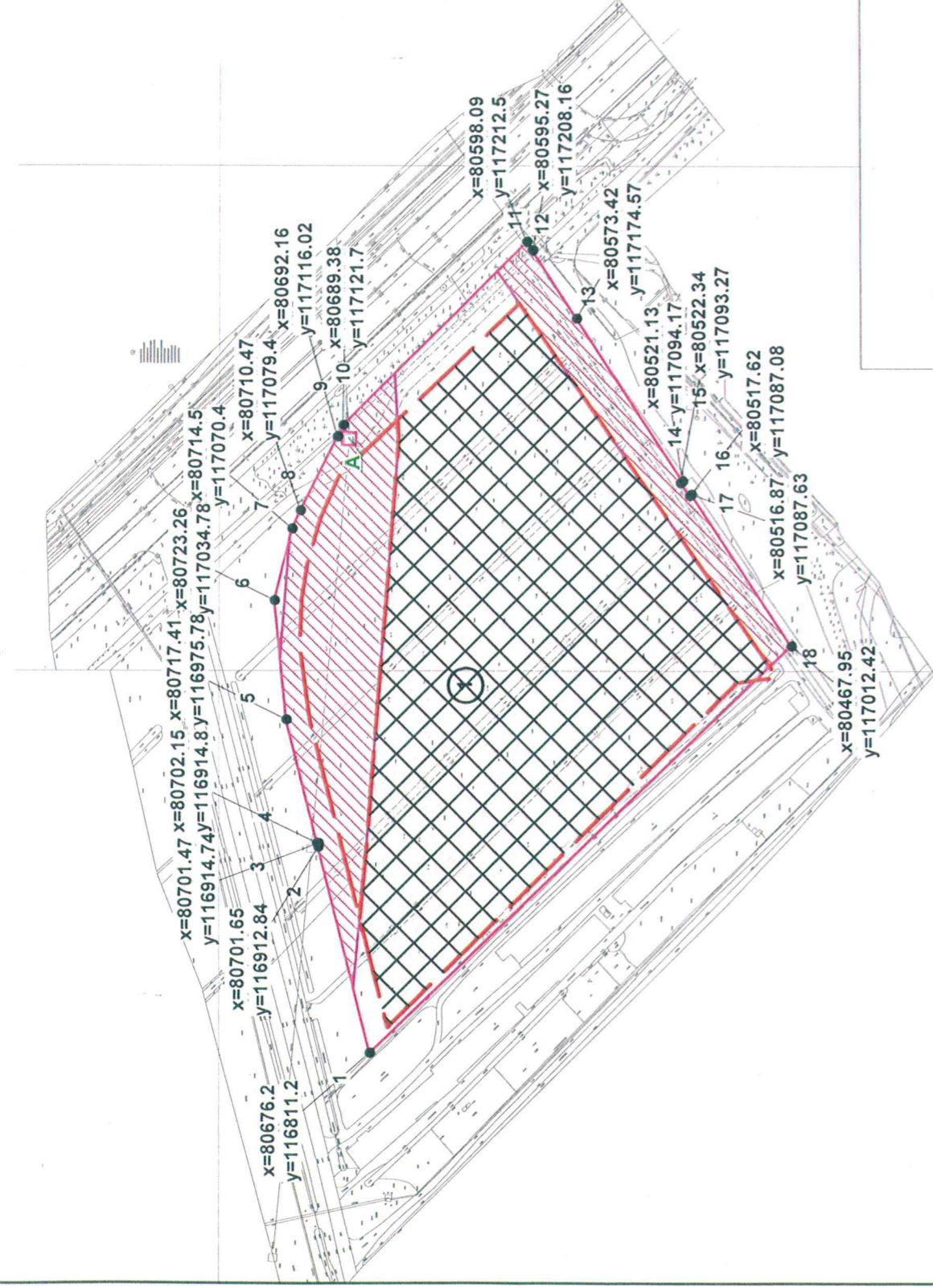
05.03.2011  
(дата)






Утвержден: Распоряжением Комитета по градостроительству и архитектуре:

№ 636 от 05.03.2011



1. Чертеж градостроительного плана земельного участка



-  - земельный участок 78:42:15106:33
-  - места допустимого размещения зданий, сооружений (при условии выполнения требований к отступам стен зданий, сооружений от границ земельных участков, приведенных в разделе 2 градостроительного плана земельного участка)
-  - красные линии, определенные в составе проекта планировки с проектом межевания территории, утвержденном постановлением Правительства Санкт-Петербурга от 16.12.2008 г. № 1604
-  - охранный зона воздушных линий электропередачи
-  - зоны полос воздушных подходов аэродромов и приаэродромной территории Санкт-Петербургского авиационного узла

Площадь участка S=5.544га

Чертеж градостроительного плана земельного участка разработан на топографической основе, выполненной ГУП 'Трест ГРИИ' от 10.12.2004, М1:500

RU78100000-11540		Санкт-Петербург, поселок Шушары, Московское шоссе, участок 81, (Центральный)	
Изм.	Кол.уч.	Лист	№ док.
Спец. ОГП	Трапезникова М.П.	Обрзу	01.03.2011
Градостроительный план земельного участка		Лист	Листов
Чертеж градостроительного плана		1	1
Комитет по градостроительству и архитектуре			



## 2. ИНФОРМАЦИЯ О ГРАДОСТРОИТЕЛЬНОМ РЕГЛАМЕНТЕ ЗЕМЕЛЬНОГО УЧАСТКА

(Заполняется, если в отношении земельного участка установлен градостроительный регламент или на земельный участок распространяется действие градостроительного регламента).

Градостроительный регламент земельного участка установлен в составе Правил землепользования и застройки, утвержденных Законом Санкт-Петербурга "О Правилах землепользования и застройки Санкт-Петербурга" от 04.02.2009 № 29-10.

Информация обо всех предусмотренных градостроительным регламентом видах разрешенного использования земельного участка (за исключением случаев предоставления земельного участка для государственных или муниципальных нужд).

Виды использования даны по кодификатору, приведенному в Правилах землепользования и застройки СПб, часть II, приложение 3: градостроительные регламенты.

Территориальная зона данного земельного участка:

ТЗЖ2 - зона среднеэтажных и многоэтажных многоквартирных жилых домов, расположенных вне территории исторически сложившихся районов центральной части Санкт-Петербурга, с включением объектов социально-культурного и коммунально-бытового назначения, связанных с проживанием граждан, а также объектов инженерной инфраструктуры.

### ОСНОВНЫЕ ВИДЫ

10300	Для размещения многоквартирного жилого дома (жилых домов)
10700	Для размещения объектов бытового обслуживания (включая бани) (*)
10810	Для размещения объектов дошкольного, начального и среднего общего образования
10920	Для размещения амбулаторно-поликлинических учреждений (*)
10950	Для размещения объектов социального обеспечения (*)
14512	Для размещения многоэтажных и подземных гаражей
14513	Для размещения гаражей для автотранспорта инвалидов
14521	Для размещения стоянок индивидуального легкового автотранспорта (*)
<i>Для размещения объектов, связанных с проживанием граждан и не оказывающих негативного воздействия на окружающую среду:</i>	
10450	Для размещения жилищно-эксплуатационных служб (**)
10510	Для размещения объектов розничной торговли (*) (**)
10600	Для размещения объектов общественного питания (*) (**)
10961	Для размещения ветеринарных поликлиник, станций без содержания животных (*)
11010	Для размещения крытых спортивных комплексов (физкультурно-оздоровительных комплексов, спортивных залов, бассейнов и т.д.) без трибун для зрителей
11110	Для размещения объектов культуры и искусства, связанных с проживанием населения (библиотек, музыкальных, художественных, хореографических школ и студий, домов творчества и т.д.) (*)
11312	Для размещения объектов охраны общественного порядка
11320	Для размещения органов местного самоуправления и некоммерческих организаций, связанных с проживанием населения (ТСЖ, правлений садоводств, жилищных кооперативов и т.д.) (**)
11600	Для размещения объектов страхования (*) (**)
11700	Для размещения объектов пенсионного обеспечения (*) (**)
12400	Для размещения объектов связи (*) (**)
12710	Для размещения садов, скверов, бульваров
13740	Для размещения объектов гражданской обороны и предотвращения чрезвычайных ситуаций
14224	Для размещения агентств по обслуживанию пассажиров (*) (**)
<i>Для размещения объектов коммунального хозяйства (инженерно-технического обеспечения) и транспорта, необходимых для обеспечения объектов разрешенных видов использования, при отсутствии норм законодательства запрещающих их размещение:</i>	
10413	Для размещения распределительных пунктов и подстанций, трансформаторных подстанций, блок-модульных котельных, насосных станций перекачки, центральных и индивидуальных тепловых пунктов



10414	Для размещения наземных сооружений линий электропередач и тепловых сетей (переходных пунктов и опор воздушных ЛЭП, кабельных киосков, павильонов камер и т.д.)
10422	Для размещения повысительных водопроводных насосных станций, водонапорных башен, водомерных узлов, водозаборных скважин
10433	Для размещения очистных сооружений поверхностного стока и локальных очистных сооружений
10434	Для размещения канализационных насосных станций
10436	Для размещения наземных сооружений канализационных сетей (павильонов шахт, скважин и т.д.)
10442	Для размещения газораспределительных пунктов
14213	Для размещения киосков вентиляционных шахт метрополитена

#### УСЛОВНО-РАЗРЕШЕННЫЕ ВИДЫ

10911	Для размещения больничных учреждений без специальных требований к размещению (*)
11200	Для размещения религиозных объектов (*)
<i>Для размещения объектов, связанных с проживанием граждан и не оказывающих негативного воздействия на окружающую среду:</i>	
10930	Для размещения медицинских лабораторий, станций скорой и неотложной помощи, учреждений санитарно-эпидемиологической службы, учреждений судебно-медицинской экспертизы и других подобных объектов (*)
11500	Для размещения финансово-кредитных объектов (*) (**)
11800	Для размещения гостиниц (*)
12010	Для размещения коммерческих объектов, связанных с обслуживанием населения (нотариальных контор, ломбардов, юридических консультаций, агентств недвижимости, туристических агентств, дискотек, залов компьютерных игр и т.д.) (*)
14211	Для размещения вестибюлей метрополитена (*)
14214	Для размещения подземных и надземных пешеходных переходов (*)
14400	Для размещения объектов транспорта (автозаправочных и газонаполнительных станций) (*)
14522	Для размещения стоянок городского транспорта (ведомственного, экскурсионного транспорта, такси) (*)
11030	Для размещения спортивных клубов
(*)	- объекты указанных видов использования могут размещаться только на земельных участках, непосредственно примыкающих к красным линиям улиц, дорог, площадей, проездов, набережных, бульваров, являющихся территориями общего пользования, за исключением внутриквартальных проездов, при отсутствии норм законодательства, запрещающих их размещение
(**)	- объекты указанных видов использования относятся к основным видам разрешенного использования при условии, что общая площадь объектов капитального строительства на соответствующих земельных участках не превышает 1500 квадратных метров. В случае, если общая площадь объектов капитального строительства на соответствующих земельных участках превышает 1500 квадратных метров, то объекты указанных видов использования относятся к условно разрешенным видам использования

В соответствии со статьей 39 Градостроительного кодекса РФ необходимо получение разрешения на условно разрешенный вид использования в порядке, предусмотренным постановлением Правительства Санкт-Петербурга от 28.04.2009 № 480.

Суммарная доля площади земельного участка, занимаемая объектами условно разрешенных видов использования, а также относящимся к ним озеленением, машино-местами и иными необходимыми в соответствии с действующим законодательством элементами инженерно-технического обеспечения и благоустройства, не должна превышать 50 % от общей площади территории соответствующего земельного участка и соответствующей территориальной зоны.

#### ВСПОМОГАТЕЛЬНЫЕ ВИДЫ

1. Для всех видов объектов с основными и условно разрешенными видами использования вспомогательные виды разрешенного использования применяются в отношении объектов, технологически связанных с объектами, имеющими основной и условно разрешенный вид



использования или обеспечивающих их безопасность в соответствии с нормативно-техническими документами, в том числе:

· проезды общего пользования;

· объекты коммунального хозяйства (электро-, тепло-, газо-, водоснабжение, водоотведение, телефонизация и т.д.), необходимые для инженерного обеспечения объектов основных, условно разрешенных, а также иных вспомогательных видов использования;

· автостоянки и гаражи (в том числе открытого типа, подземные и многоэтажные) для обслуживания жителей и посетителей основных, условно разрешенных, а также иных вспомогательных видов использования;

· благоустроенные, в том числе озелененные, детские площадки, площадки для отдыха, спортивных занятий;

· площадки хозяйственные, в том числе площадки для мусоросборников;

· общественные туалеты;

· объекты торговли, общественного питания и бытового обслуживания, необходимые для обслуживания посетителей основных, условно разрешенных, а также иных вспомогательных видов использования;

· объекты временного проживания, необходимые для обслуживания посетителей основных, условно разрешенных, а также иных вспомогательных видов использования;

· иные объекты, в том числе обеспечивающие безопасность объектов основных и условно разрешенных видов использования, включая противопожарную.

2. Размещение объектов вспомогательных видов разрешенного использования, разрешается при условии соответствия требованиям, перечисленным в п. 1 настоящего подраздела, соблюдения требований технических регламентов и иных требований в соответствии с действующим законодательством. На территориях зон с особыми условиями использования территории размещение объектов вспомогательных видов разрешенного использования разрешается при условии соблюдения требований режимов соответствующих зон, установленных в соответствии с федеральным законодательством.

3. Суммарная общая площадь зданий (помещений) занимаемых объектами вспомогательных видов разрешенного использования, расположенных на территории одного земельного участка, не должна превышать 30% общей площади зданий, расположенных на территории соответствующего земельного участка.

4. Суммарная доля площади земельного участка, занимаемая объектами вспомогательных видов разрешенного использования, а также относящимся к ним озеленением, машино-местами и иными необходимыми в соответствии с действующим законодательством элементами инженерно-технического обеспечения и благоустройства, не должна превышать 25% общей площади территории соответствующего земельного участка, если превышение не может быть обосновано требованиями настоящего градостроительного плана. Для всех видов объектов физкультуры и спорта (включая спортивные клубы) указанный показатель не должен превышать 10% от общей площади земельного участка.

5. Соответствие применяемого вида использования требованиям, установленным настоящим градостроительным планом к вспомогательным видам разрешенного использования (в части его связи с объектами основных видов разрешенного использования, занимаемой им общей площади территории и общей площади зданий), должно быть подтверждено в составе проектной документации.

В соответствии с частью II Закона Санкт-Петербурга от 04 февраля 2009 года № 29-10 «О Правилах землепользования и застройки Санкт-Петербурга» на территории земельного участка установлены следующие предельные параметры разрешенного строительства, реконструкции объектов капитального строительства:

1) минимальная площадь земельных участков устанавливается в соответствии со статьей 4 части II Закона Санкт-Петербурга от 04 февраля 2009 года № 29-10 «О Правилах землепользования и застройки Санкт-Петербурга»;

2) предельное максимальное значение коэффициента использования территории:

- для участков среднеэтажной и многоэтажной жилой застройки до 9 этажей - 1,7;

- для участков многоэтажной жилой застройки 9 этажей и выше - 2,3;

3) минимальные отступы зданий, строений, сооружений от границ земельных участков:



3.1) минимальные отступы от границ земельных участков стен зданий, строений, сооружений без окон:

- на расстоянии, обеспечивающем нормативную инсоляцию и освещенность на высоте 6 метров и более в любой точке, по границам сопряженных и отделенных территориями общего пользования земельных участков или по границам территорий, на которых земельные участки не сформированы;

- в случае примыкания к территориям (земельным участкам), расположенным в границах территориальных зон, градостроительными регламентами которых не установлены виды разрешенного использования, для которых необходимо обеспечение нормативной инсоляции и освещенности, допускается минимальный отступ от границ участков, не совпадающих с красными линиями, 0 метров.

3.2) минимальные отступы от границ земельных участков стен зданий, строений, сооружений с окнами:

- на расстоянии, обеспечивающем нормативную инсоляцию и освещенность на высоте 6 метров и более в любой точке, по границам сопряженных земельных участков, по границам земельных участков, отделенных территориями общего пользования, или по границам территорий, на которых земельные участки не сформированы, но не менее 10 метров;

- в случае примыкания к территориям (земельным участкам), расположенным в границах территориальных зон, градостроительными регламентами которых не установлены виды разрешенного использования, для которых необходимо обеспечение нормативной инсоляции и освещенности, допускается минимальный отступ от границ участков, не совпадающих с красными линиями, 3 метра.

3.3) минимальные отступы от границ земельных участков стен зданий, строений, сооружений по границам земельных участков, совпадающим с красными линиями улиц и проездов, при выполнении требований пунктов 3.1. и 3.2. устанавливаются:

- для жилых зданий с квартирами в первых этажах и учреждений образования и воспитания, выходящих на магистральные улицы – 6 метров;

- для жилых зданий с квартирами на первых этажах и учреждений образования и воспитания, выходящих на прочие улицы и проезды общего пользования – 3 метра;

- для прочих зданий – 0 метров;

4) максимальные выступы за красную линию частей зданий, строений, сооружений допускаются в отношении балконов, эркеров, козырьков - не более 3 метров и выше 3,5 метров от уровня земли;

5) максимальное количество этажей надземной части зданий, строений, сооружений на территории земельных участков - не устанавливается;

6) максимальная высота зданий, строений, сооружений на территории земельного участка установлена в метрах по вертикали относительно дневной поверхности земли и составляет 75 метров. При этом дневная поверхность земли определяется как высотная отметка поверхности грунта, зафиксированная в балтийской системе координат до начала инженерных работ, при разработке документации по планировке территории с отображением отметок на Схеме вертикальной планировки и инженерной подготовки территории.

Требования в части максимальной высоты не распространяются на антенны, вентиляционные и дымовые трубы, шпили, аттики и балюстрады (ограждения), выходы на кровлю максимальной площадью 6 квадратных метров и высотой 2,5 метра, а также остекленные световые фонари, максимальной высотой 2,5 метров, суммарная площадь которых не превышает 25 % площади кровли;

7) максимальная общая площадь объектов капитального строительства нежилого назначения на территории земельных участков не устанавливается. Общая площадь объектов капитального строительства нежилого назначения, относящихся к условно разрешенным видам использования, устанавливается в разрешении на условно разрешенный вид использования, выдаваемом в порядке, установленном действующим законодательством;

8) максимальный класс опасности (по санитарной классификации) объектов капитального строительства, размещаемых на территории земельных участков – V;

9) минимальная доля озелененной территории земельных участков устанавливается в



соответствии со статьей 9 части II Закона Санкт-Петербурга от 04 февраля 2009 года № 29-10 «О Правилах землепользования и застройки Санкт-Петербурга»;

Для земельных участков, расположенных в границах территории исторических пригородов Санкт-Петербурга (в соответствии с ТСН 30-305-2002), минимальная доля озелененной территории земельных участков многоквартирных домов составляет 20 % от территории земельного участка, но не меньше площади, установленной для многоквартирных жилых домов в соответствии с таблицей 9.1 статьи 9 части II Закона Санкт-Петербурга от 04 февраля 2009 года № 29-10 «О Правилах землепользования и застройки Санкт-Петербурга».

При формировании земельных участков многоквартирных жилых домов, часть требуемых настоящими Правилами придомовых озелененных пространств (до 30 % их площади) может быть выделена для объединения в самостоятельные земельные участки внутриквартальных скверов (садов) общего пользования;

10) минимальное количество машино-мест для хранения индивидуального автотранспорта на территории земельных участков устанавливается в соответствии со статьей 10 части II Закона Санкт-Петербурга от 04 февраля 2009 года № 29-10 «О Правилах землепользования и застройки Санкт-Петербурга»;

11) минимальное количество мест на погрузочно-разгрузочных площадках на территории земельных участков устанавливается в соответствии со статьей 11 части II Закона Санкт-Петербурга от 04 февраля 2009 года № 29-10 «О Правилах землепользования и застройки Санкт-Петербурга»;

12) минимальное количество мест для хранения (технологического отстоя) грузового автотранспорта на территории земельных участков устанавливается в соответствии со статьей 12 части II Закона Санкт-Петербурга от 04 февраля 2009 года № 29-10 «О Правилах землепользования и застройки Санкт-Петербурга»;

13) максимальная высота ограждений земельных участков жилой застройки устанавливается в соответствии со статьей 13 части II Закона Санкт-Петербурга от 04 февраля 2009 года № 29-10 «О Правилах землепользования и застройки Санкт-Петербурга»;

14) максимальный планировочный модуль в архитектурном решении ограждений земельных участков жилой застройки устанавливается в соответствии со статьей 14 части II Закона Санкт-Петербурга от 04 февраля 2009 года № 29-10 «О Правилах землепользования и застройки Санкт-Петербурга».

В случае если земельный участок и объект капитального строительства расположены в границах действия ограничений, установленных в соответствии с законодательством Российской Федерации, то правовой режим использования и застройки территории указанного земельного участка определяется совокупностью требований, приведенных выше, и этих ограничений. При этом при совпадении ограничений, относящихся к одной и той же территории, действуют минимальные предельные параметры.

На территории земельного участка действуют следующие ограничения использования:

- охранных зон инженерных коммуникаций:  
строительство в охранных зонах сетей инженерных коммуникаций (или вынос сетей) возможно по согласованию с владельцами этих сетей;
- зон с особыми условиями использования территории в части зон полос воздушных подходов аэродромов и приаэродромной территории Санкт-Петербургского авиационного узла (установлены в соответствии со статьей 68 главы 3 Части II Закона Санкт-Петербурга от 04 февраля 2009 года № 29-10 "О правилах землепользования и застройки Санкт-Петербурга").

Разрешенное использование земельного участка дополнительно установлено следующими документами:

- Постановление Правительства Санкт-Петербурга от 16 декабря 2008 года N 1604 «Об утверждении проекта планировки с проектом межевания территории, ограниченной Московским шоссе, проездом вдоль железной дороги, границей функциональной зоны "P2", Пушкинской ул., границей функциональной зоны "Ж5", дорогой Шушары - Пулковское шоссе, в пос. Шушары Пушкинского района».



Характеристики планируемого развития территории дополнительно установлены Постановлением Правительства Санкт-Петербурга от 16.12.2008 № 1604:  
N земельного участка: 35;  
Функциональное назначение объекта капитального строительства: Многоквартирный дом со встроенно-пристроенными помещениями, подземный паркинг;  
Площадь земельного участка, согласно межеванию (га): 3,82;  
Максимальная площадь застройки, кв.м : 30281;  
Этажность: более 9.

**3. ИНФОРМАЦИЯ О РАЗРЕШЕННОМ ИСПОЛЬЗОВАНИИ ЗЕМЕЛЬНОГО УЧАСТКА, ТРЕБОВАНИЯХ К НАЗНАЧЕНИЮ, ПАРАМЕТРАМ И РАЗМЕЩЕНИЮ ОБЪЕКТА КАПИТАЛЬНОГО СТРОИТЕЛЬСТВА**

**Заполнение не требуется**

**4. ИНФОРМАЦИЯ О РАСПОЛОЖЕННЫХ В ГРАНИЦАХ ЗЕМЕЛЬНОГО УЧАСТКА ОБЪЕКТАХ КАПИТАЛЬНОГО СТРОИТЕЛЬСТВА И ОБЪЕКТАХ КУЛЬТУРНОГО НАСЛЕДИЯ**

Объекты капитального строительства:

Объектов капитального строительства не имеется

Объекты, включенные в единый государственный реестр объектов культурного наследия (памятников истории и культуры) народов Российской Федерации:

Объектов культурного наследия не имеется

**5. ИНФОРМАЦИЯ О ТЕХНИЧЕСКИХ УСЛОВИЯХ ПОДКЛЮЧЕНИЯ ОБЪЕКТОВ КАПИТАЛЬНОГО СТРОИТЕЛЬСТВА К СЕТЯМ ИНЖЕНЕРНО-ТЕХНИЧЕСКОГО ОБЕСПЕЧЕНИЯ**

Объекты капитального строительства:

<b>N</b>	<b>1</b>	<b>Многоквартирный дом со встроенно-пристроенными помещениями, подземный паркинг</b>
	(согласно чертежу градостроительного плана)	(назначение объекта капитального строительства)

Технические условия подключения объекта к сетям инженерно-технического обеспечения:

Энергоснабжение:

ОАО «Ленэнерго», письмо от 11.03.2008 № 246/07-01;

Водоснабжение, водоотведение:

Филиал ГУП «Водоканал СПб», "Юго-Западный "Водоканал", ТУ от 03.08.2007 № 52-20-6258/07-0-2;

Теплоснабжение:

ЗАО «Лентеплосанб», письмо от 30.03.2007 №390;

Газоснабжение:

ООО «ПетербургГаз», письмо от 31.05.2007 № 02-04/18-054;

КЭиИО, от 28.02.2011 № 15-17276/ю-0-1 «О продлении срока действия письма».

**6. ИНФОРМАЦИЯ О ВОЗМОЖНОСТИ РАЗДЕЛЕНИЯ ЗЕМЕЛЬНОГО УЧАСТКА**

**Не установлена**

(наименование и реквизиты документа, определяющего возможность или невозможность разделения)