

ИНН/КПП2463075600/246301001 ОГРН 1052463094837 юр/почтовый адрес: пр. Свободный, 75, г. Красноярск, 660041
Тел: (391)290-20-00/факс: (391)244-09-95 e-mail: info@psnp.ru. Сайт www.psnpr.ru

Свидетельство № 0843-2016-2461002003-П-9 от 16 февраля 2016 г.

Заказчик – Красноярский краевой фонд жилищного строительства

**10-й квартал жилого района «Солонцы-2» в
Центральном районе г. Красноярска**

Проектная документация

Раздел 2. Схема планировочной организации земельного участка

1952.1-ПЗУ

Том 2

Главный инженер

А.Ю. Якунин

Главный архитектор проекта

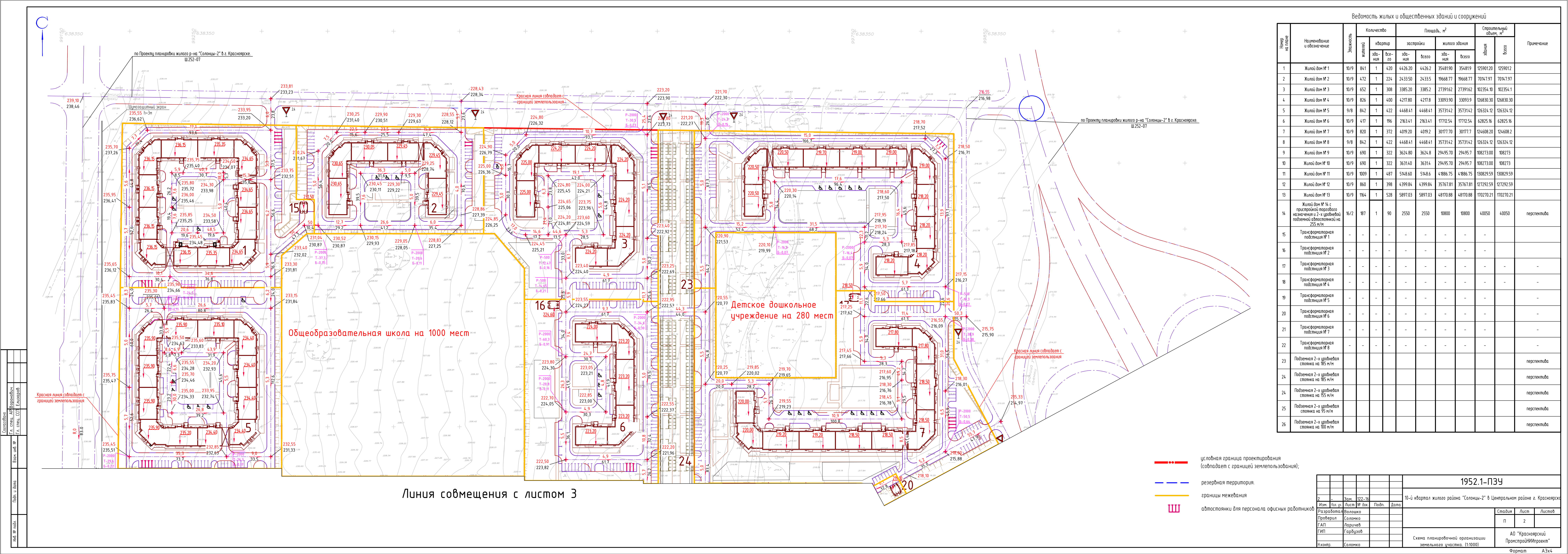
Н.Е. Ларичев

Главный инженер проекта

Н.С. Гарбузов

Изм.	№ док.	Подп.	Дата

Инв. №подл 104917	Подп. и дата	В зам. инв. №
-----------------------------	--------------	---------------



Ведомость жилых и общественных зданий и сооружений

Номер по плану	Назначение и обозначение	Этажность	Количество		Площадь, м²				Строительный объем, м³		Примечание	
			квартир	всего	застройки		жилого здания		здания	всего		
					здания	всего	здания	всего				
1	Жилой дом № 1	10/9	841	1	420	4426.20	4426.2	35481.90	35481.9	125901.20	125901.2	
2	Жилой дом № 2	10/9	472	1	224	2433.50	2433.5	19668.77	19668.77	70147.97	70147.97	
3	Жилой дом № 3	10/9	652	1	308	3385.20	3385.2	27391.62	27391.62	102354.10	102354.1	
4	Жилой дом № 4	10/9	826	1	400	4217.80	4217.8	33093.90	33093.9	126830.30	126830.30	
5	Жилой дом № 5	9/8	842	1	422	4468.41	4468.41	35731.42	35731.42	126324.12	126324.12	
6	Жилой дом № 6	10/9	417	1	196	2163.41	2163.41	17712.54	17712.54	62825.16	62825.16	
7	Жилой дом № 7	10/9	820	1	372	4019.20	4019.2	30177.70	30177.70	124608.20	124608.20	
8	Жилой дом № 8	9/8	842	1	422	4468.41	4468.41	35731.42	35731.42	126324.12	126324.12	
9	Жилой дом № 9	10/9	690	1	322	3624.80	3624.8	29495.70	29495.70	108273.00	108273.00	
10	Жилой дом № 10	10/9	690	1	322	3631.40	3631.4	29495.70	29495.70	108273.00	108273.00	
11	Жилой дом № 11	10/9	1009	1	487	5148.60	5148.6	41886.75	41886.75	130829.59	130829.59	
12	Жилой дом № 12	10/9	860	1	398	4399.84	4399.84	35767.81	35767.81	127292.59	127292.59	
13	Жилой дом № 13	10/9	1164	1	528	5897.03	5897.03	48170.88	48170.88	170270.21	170270.21	
14	Жилой дом № 14 с пристройкой торцевого назначения и 2-х уровневой подземной стоянкой на 255 м/м	16/2	187	1	90	2550	2550	10800	10800	40050	40050	перспектива
15	Трансформаторная подстанция № 1	-	-	-	-	-	-	-	-	-	-	-
16	Трансформаторная подстанция № 2	-	-	-	-	-	-	-	-	-	-	-
17	Трансформаторная подстанция № 3	-	-	-	-	-	-	-	-	-	-	-
18	Трансформаторная подстанция № 4	-	-	-	-	-	-	-	-	-	-	-
19	Трансформаторная подстанция № 5	-	-	-	-	-	-	-	-	-	-	-
20	Трансформаторная подстанция № 6	-	-	-	-	-	-	-	-	-	-	-
21	Трансформаторная подстанция № 7	-	-	-	-	-	-	-	-	-	-	-
22	Трансформаторная подстанция № 8	-	-	-	-	-	-	-	-	-	-	-
23	Подземная 2-х уровневая стоянка на 185 м/м	-	-	-	-	-	-	-	-	-	-	перспектива
24	Подземная 2-х уровневая стоянка на 185 м/м	-	-	-	-	-	-	-	-	-	-	перспектива
24	Подземная 2-х уровневая стоянка на 155 м/м	-	-	-	-	-	-	-	-	-	-	перспектива
25	Подземная 2-х уровневая стоянка на 95 м/м	-	-	-	-	-	-	-	-	-	-	перспектива
26	Подземная 2-х уровневая стоянка на 100 м/м	-	-	-	-	-	-	-	-	-	-	перспектива

Общеобразовательная школа на 1000 мест

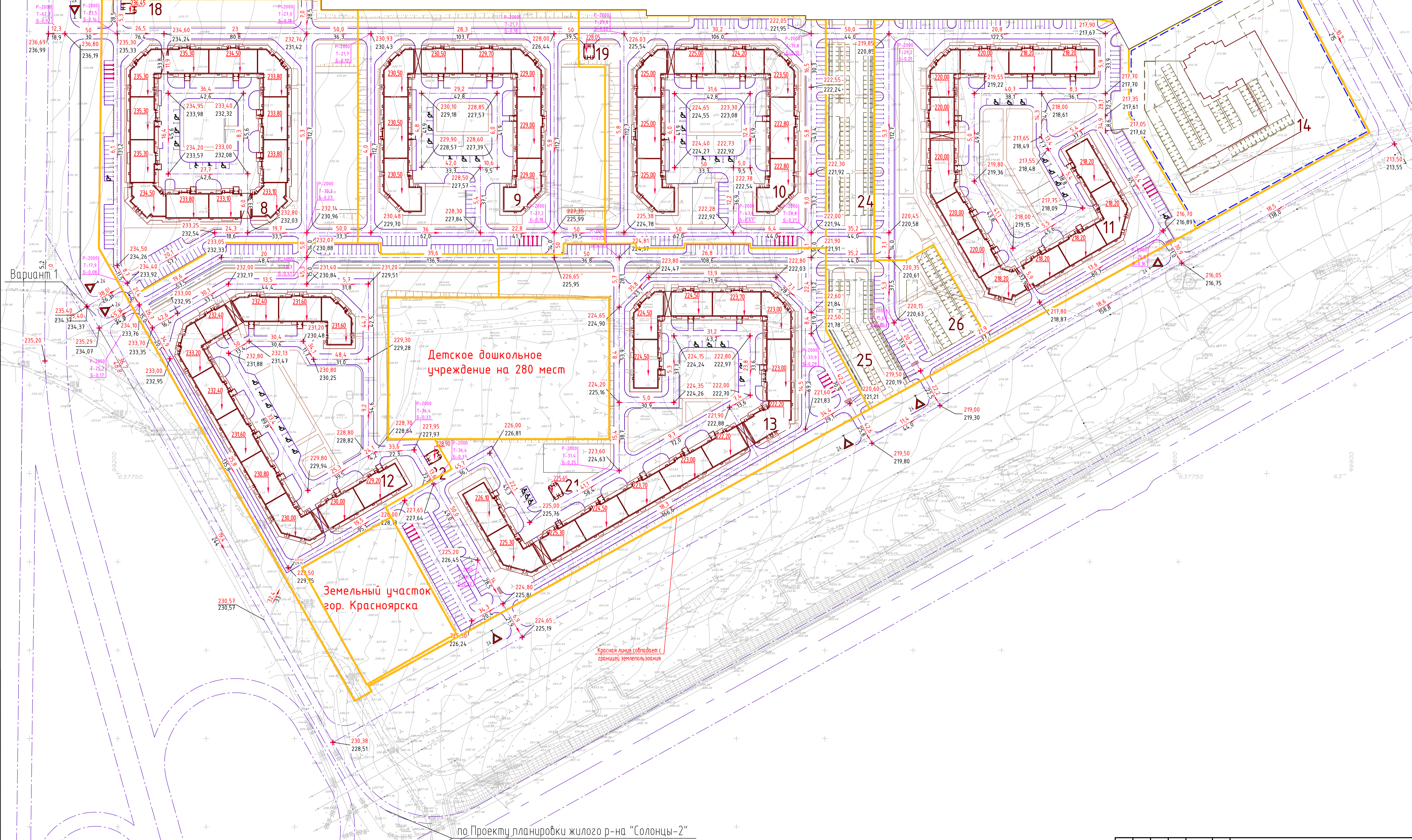
Детское дошкольное учреждение на 280 мест

Линия совмещения с листом 3

- - - условная граница проектирования (совпадает с границей землепользования);
- - - резервная территория;
- - - границы межевания
- ||||| автостоянка для персонала офисных работников

				1952.1-ПЗУ			
2		Зам.	122-16				
Изм.	Кол. ус.	Лист	№ док.	Подп.	Дата	10-й квартал жилого района "Солонцы-2" в Центральном районе г. Красноярск	
Разработал	Волошко					Стадия	Лист
Проверил	Соломка					п	2
ГАП	Ларичев					АО "Красноярский ПроектИнПроект"	
ГИП	Горбузов					Схема планировочной организации земельного участка. (1:1000)	
И.контр.	Соломка					Формат	A3x

Линия совмещения с листом 2



Вариант 1

Детское дошкольное учреждение на 280 мест

Земельный участок гор. Красноярск

Красная линия совпадает с границей землепользования

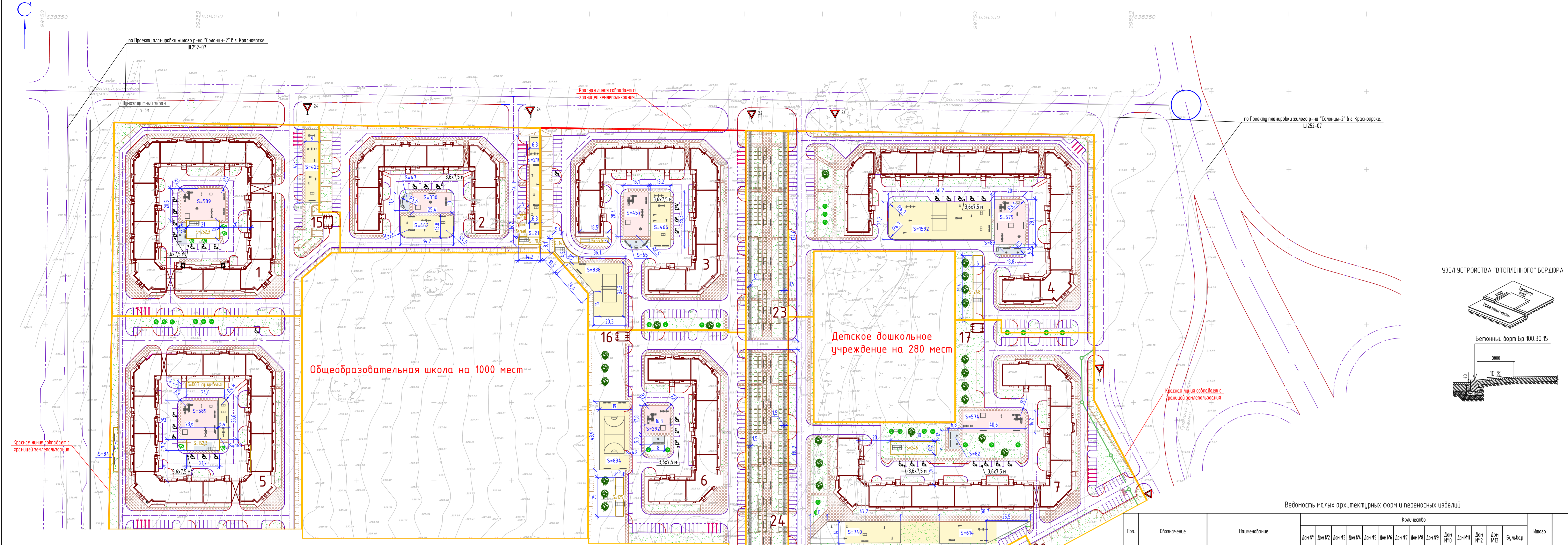
по Проекту планировки жилого р-на "Солонцы-2" в г. Красноярске. Ш.252-07

Создано	И.И. Иванов
Проверено	С.С. Сидоров
Дата	10.10.2024
Лист	3
Листов	3

- Условная граница проектирования (совпадает с граница землепользования)
- Резервная территория
- абстоянки для персонала офисных работников

1952.1-ПЗУ			
10-й квартал жилого района "Солонцы-2" в Центральном районе г. Красноярск			
Изм.	Кол. вч.	Лист № док.	Подп.
Разработано	Волошко		
Проверено	Соломко		
ГАП	Ларичев		
ГИП	Гарбузов		
Инжпр.	Соломко		
Схема планировочной организации земельного участка. (1:1000)			АО "Красноярский ПроектИнформ" Формат А1

№ п/п	Назначение и обозначение	Этажность	Кол-во		Площадь, м²		Средний объем, м³		Примечание			
			зданий	квартир	зданий	жилого здания	зданий	всего				
1	Жилой дом № 1	10/9	841	1	420	4426.20	35481.90	35481.9	125901.20	125901.2		
2	Жилой дом № 2	10/9	472	1	224	24335.50	24335.5	19668.77	19668.77	70147.97	70147.97	
3	Жилой дом № 3	10/9	652	1	308	3385.20	3385.2	27391.62	27391.62	102354.10	102354.10	
4	Жилой дом № 4	10/9	826	1	400	4217.80	4217.8	33093.90	33093.9	126830.30	126830.30	
5	Жилой дом № 5	9/8	842	1	422	4468.41	4468.41	35731.42	35731.42	126324.12	126324.12	
6	Жилой дом № 6	10/9	417	1	196	2163.41	2163.41	17712.54	17712.54	62825.16	62825.16	
7	Жилой дом № 7	10/9	820	1	372	4019.20	4019.2	30177.70	30177.7	124608.20	124608.2	
8	Жилой дом № 8	9/8	842	1	422	4468.41	4468.41	35731.42	35731.42	126324.12	126324.12	
9	Жилой дом № 9	10/9	690	1	322	3624.80	3624.8	29495.70	29495.7	108273.00	108273	
10	Жилой дом № 10	10/9	690	1	322	3631.40	3631.4	29495.70	29495.7	108273.00	108273	
11	Жилой дом № 11	10/9	1009	1	487	5148.60	5148.6	41886.75	41886.75	130829.59	130829.59	
12	Жилой дом № 12	10/9	860	1	398	4399.84	4399.84	35767.81	35767.81	127292.59	127292.59	
13	Жилой дом № 13	10/9	1164	1	528	5897.03	5897.03	48770.88	48770.88	170270.21	170270.21	
14	Жилой дом № 14 с пристройкой торгово-назначенной 2-х этажной подземной автомобильной на 255 м/м	16/2	187	1	90	2550	2550	10800	10800	40050	40050	перспектива
15	Трансформаторная подстанция № 1	-	-	-	-	-	-	-	-	-	-	-
16	Трансформаторная подстанция № 2	-	-	-	-	-	-	-	-	-	-	-
17	Трансформаторная подстанция № 3	-	-	-	-	-	-	-	-	-	-	-
18	Трансформаторная подстанция № 4	-	-	-	-	-	-	-	-	-	-	-
19	Трансформаторная подстанция № 5	-	-	-	-	-	-	-	-	-	-	-
20	Трансформаторная подстанция № 6	-	-	-	-	-	-	-	-	-	-	-
21	Трансформаторная подстанция № 7	-	-	-	-	-	-	-	-	-	-	-
22	Трансформаторная подстанция № 8	-	-	-	-	-	-	-	-	-	-	-
23	Подземная 2-х этажная стоянка на 185 м/м	-	-	-	-	-	-	-	-	-	-	перспектива
24	Подземная 2-х этажная стоянка на 155 м/м	-	-	-	-	-	-	-	-	-	-	перспектива
24	Подземная 2-х этажная стоянка на 155 м/м	-	-	-	-	-	-	-	-	-	-	перспектива
25	Подземная 2-х этажная стоянка на 95 м/м	-	-	-	-	-	-	-	-	-	-	перспектива
26	Подземная 2-х этажная стоянка на 100 м/м	-	-	-	-	-	-	-	-	-	-	перспектива



Ведомость тротуаров, дорожек и площадок

Поз.	Назначение	Тип	Площадь покрытия, м²	Примечание
1	Проезды с бортовым камнем БР 100.30.15, L=17745 м	1	79355	
2	Тротуары с бортовым камнем БР 100.20.8, L=13000 м, площадка для взрослого населения	2	29042	
3	Велосипедные дорожки	3	2585	
4	Площадка для детей дошкольного возраста	4	7088	
5	Площадка для занятий спортом	5	15025	
6	Площадки для хозяйственных целей	5	30378	

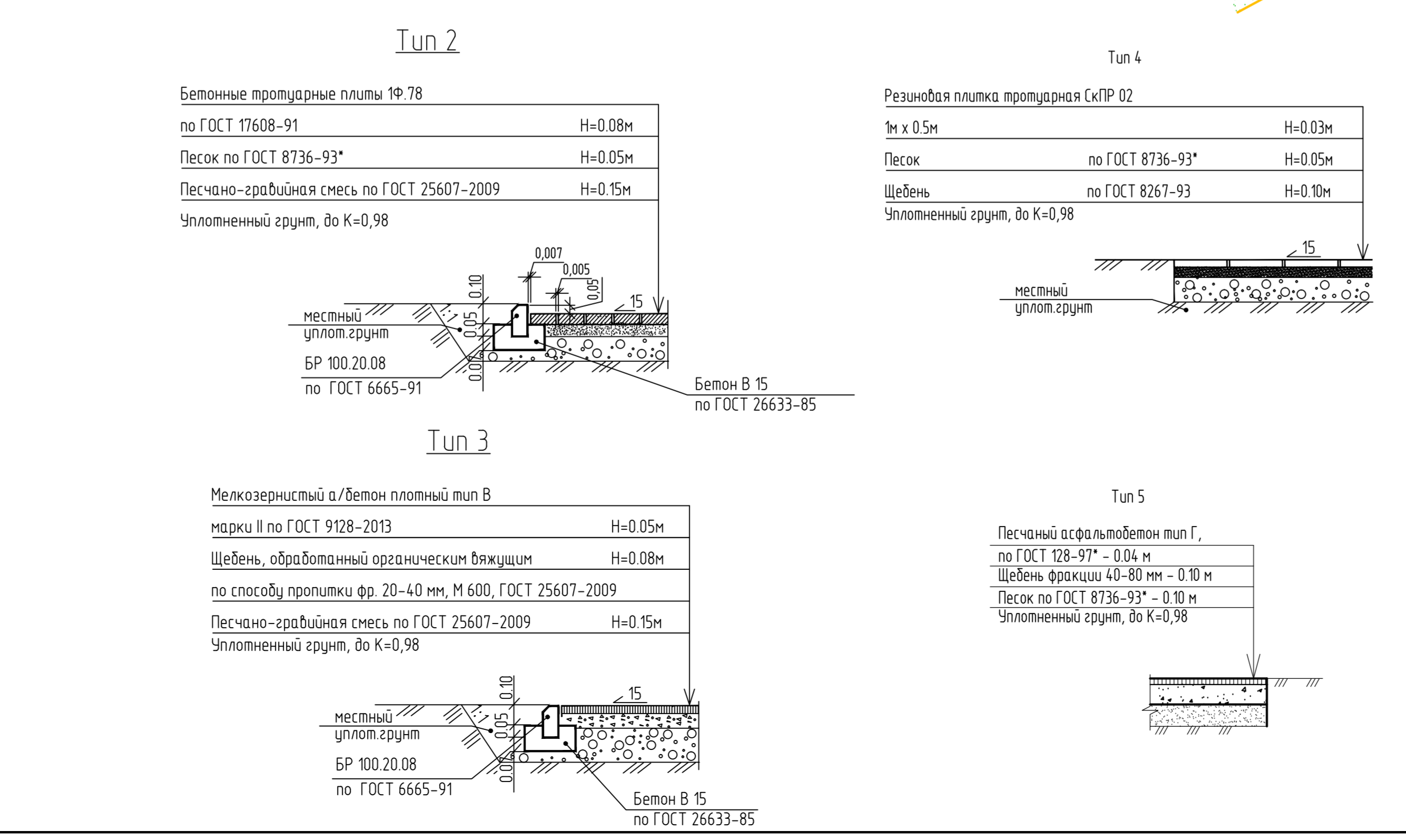
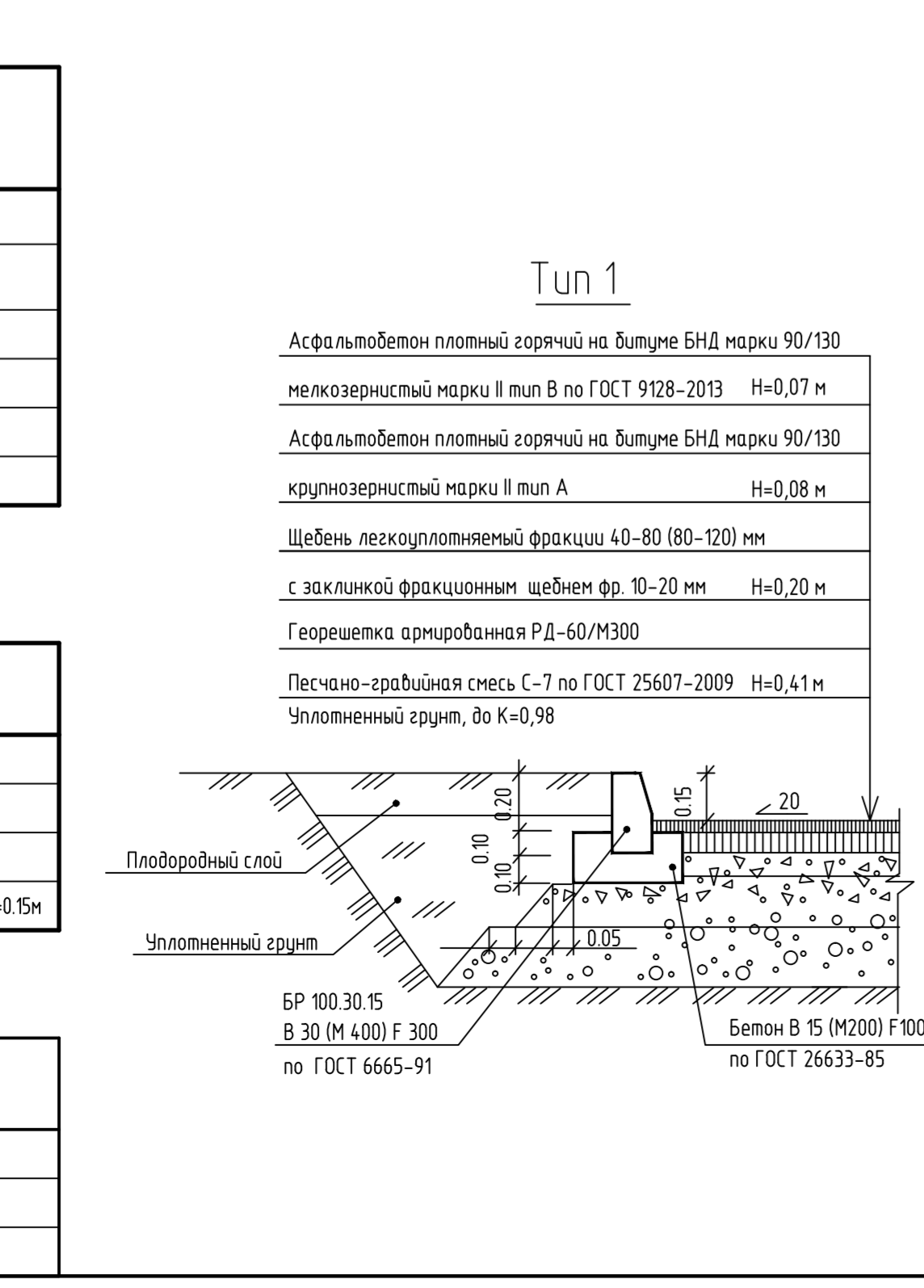
Ведомость элементов озеленения

Поз.	Наименование породы или вида насаждения	Возраст, лет	Кол.	Примечание
	Ель голубая	5	39	
	Сирень	саженец	91	
	Яблоня	саженец	65	
	Газон, м²		74734	с добавлением плодородного слоя h=15 см

Ведомость дорожных знаков

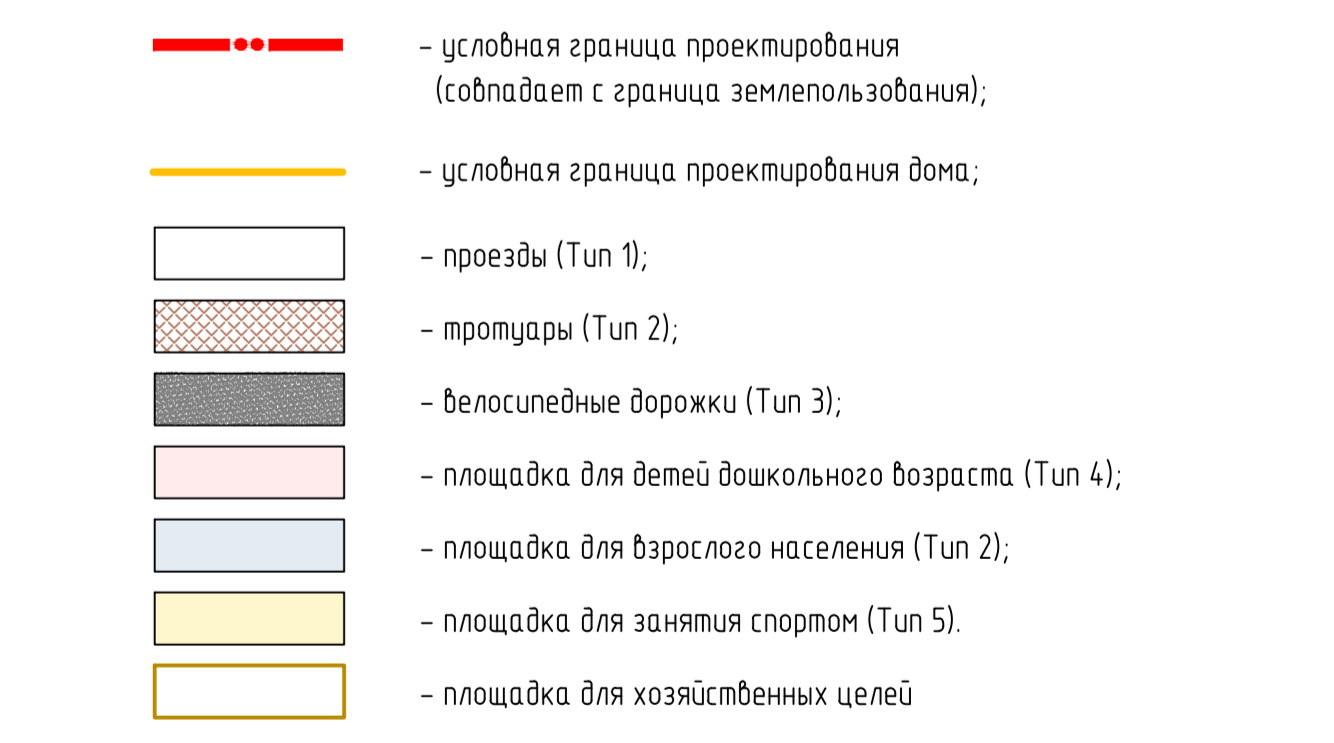
Поз.	Обозначение	Наименование	Кол.	Примечание
2.4	ГОСТ Р 52289-2004	Чистые дорожки	13	
	ГОСТ 25459-82	Опоры железобетонные для дорожных знаков 20х35-82	13	
	ГОСТ Р 50970-2011	Сигнальные столбики тип С2	234	

Линия совмещения с листом 8



Ведомость малых архитектурных форм и переносных изделий

Поз.	Обозначение	Наименование	Кол-чество													Итого	Примечание
			Дом №1	Дом №2	Дом №3	Дом №4	Дом №5	Дом №6	Дом №7	Дом №8	Дом №9	Дом №10	Дом №11	Дом №12	Дом №13		
1		Дуб на ж/б ножках, 2103	10	13	14	12	10	13	12		42	14	12	18	115	285	000 "КСИЛ-ЕНИСЕИ"
2		Урна деревянная с ж/б основанием, 1311	5	7	7	6	5	7	6		21	7	6	8	57	142	000 "КСИЛ-ЕНИСЕИ"
3		Вставка для цоля, 1413	5	7	7	6	5	7	6		21	7	6	8	57	142	000 "КСИЛ-ЕНИСЕИ"
4		Ваза ж/б, 151	1	1	1	2	1	2	1	1	1	1	2	2	1	17	000 "КСИЛ-ЕНИСЕИ"
5		Карусель, 492	-	1	1	1	1	-	1	1	1	1	1	1	1	11	000 "КСИЛ-ЕНИСЕИ"
6		Песочница, 4141	1	1	1	1	1	1	1	1	1	1	1	1	1	13	000 "КСИЛ-ЕНИСЕИ"
7		Детский игровой комплекс, 5314	1	-	1	1	1	1	1	1	1	1	1	1	1	12	000 "КСИЛ-ЕНИСЕИ"
8		Качели на металлических стойках, 453	3	3	3	3	3	3	3	3	3	3	3	3	3	39	000 "КСИЛ-ЕНИСЕИ"
9		Качалка-балансир маяка, 4102	1	-	-	1	1	-	1	1	1	1	1	1	1	10	000 "КСИЛ-ЕНИСЕИ"
10		Домик-беседка, 4302	1	-	-	1	1	-	-	1	-	-	-	-	4	000 "КСИЛ-ЕНИСЕИ"	
11		Игровая установка, 6301	1	2	1	1	1	-	1	1	1	3	2	1	13	000 "КСИЛ-ЕНИСЕИ"	
12		Теннисный стол, 6712	1	1	1	2	2	-	1	2	4	-	2	-	16	000 "КСИЛ-ЕНИСЕИ"	
13		Крепление для настольного тенниса с сеткой	1	1	1	2	2	-	1	2	4	-	2	-	16	ПКФ "Фракт-спорт"	
14		Тренажер, 7540	1	3	1	1	-	-	2	2	2	1	1	-	14	000 "КСИЛ-ЕНИСЕИ"	
15		Домик-качалка, 2607	-	-	1	1	-	-	-	1	-	-	-	-	3	000 "КСИЛ-ЕНИСЕИ"	
16		Тренажер, 7502	1	3	2	2	-	-	2	2	1	1	1	-	15	000 "КСИЛ-ЕНИСЕИ"	
17		Рикшайк с брызгами, 6705	1	3	1	1	-	-	1	1	1	1	-	-	10	000 "КСИЛ-ЕНИСЕИ"	
18		Тренажер, 7520	2	2	-	2	-	-	2	2	1	1	-	-	14	000 "КСИЛ-ЕНИСЕИ"	
19		Сетка волейбольная (выш 18 см)	-	-	1	1	-	-	-	2	-	-	1	-	5	ПКФ "Фракт-спорт"	
20		Трос для волейбольной сетки (металлический 15 м)	-	-	1	1	-	-	-	2	-	-	1	-	5	ПКФ "Фракт-спорт"	
21		Столбики волейбольные со стоканом	-	-	1	1	-	-	-	2	-	-	1	-	5	ПКФ "Фракт-спорт"	
22		Стойка баскетбольная уличная	-	-	-	2	-	-	-	4	-	2	-	-	8	ПКФ "Фракт-спорт"	
23		Судинка для кофевар, 0661	2	2	2	2	2	2	2	2	2	2	2	2	26	000 "ЮМАГ"	
24		Судинка для чая (комплект), 0665	1	1	1	1	1	1	1	1	1	1	1	1	13	000 "ЮМАГ"	



1952.1-ПЗУ

2	Изм.	Лист	122-16	Дата	10-й квартал жилого района "Солнцы-2" в Центральном районе г. Красноярск
Разработчик	Волошкин	Проверил	Соломонов	Лист	7
ГЛАП	Ларичев	Гип	Гарбузов	Лист	7
Имя	Соломонов	Формат	А0 "Красноярский ПромстройИпроект"	Лист	7
Имя	Соломонов	Формат	А2x3	Лист	7

Линия совмещения с листом 7

Вариант 1

Детское дошкольное учреждение на 280 мест

Земельный участок гор. Красноярск

Красная линия совпадает с границей землепользования

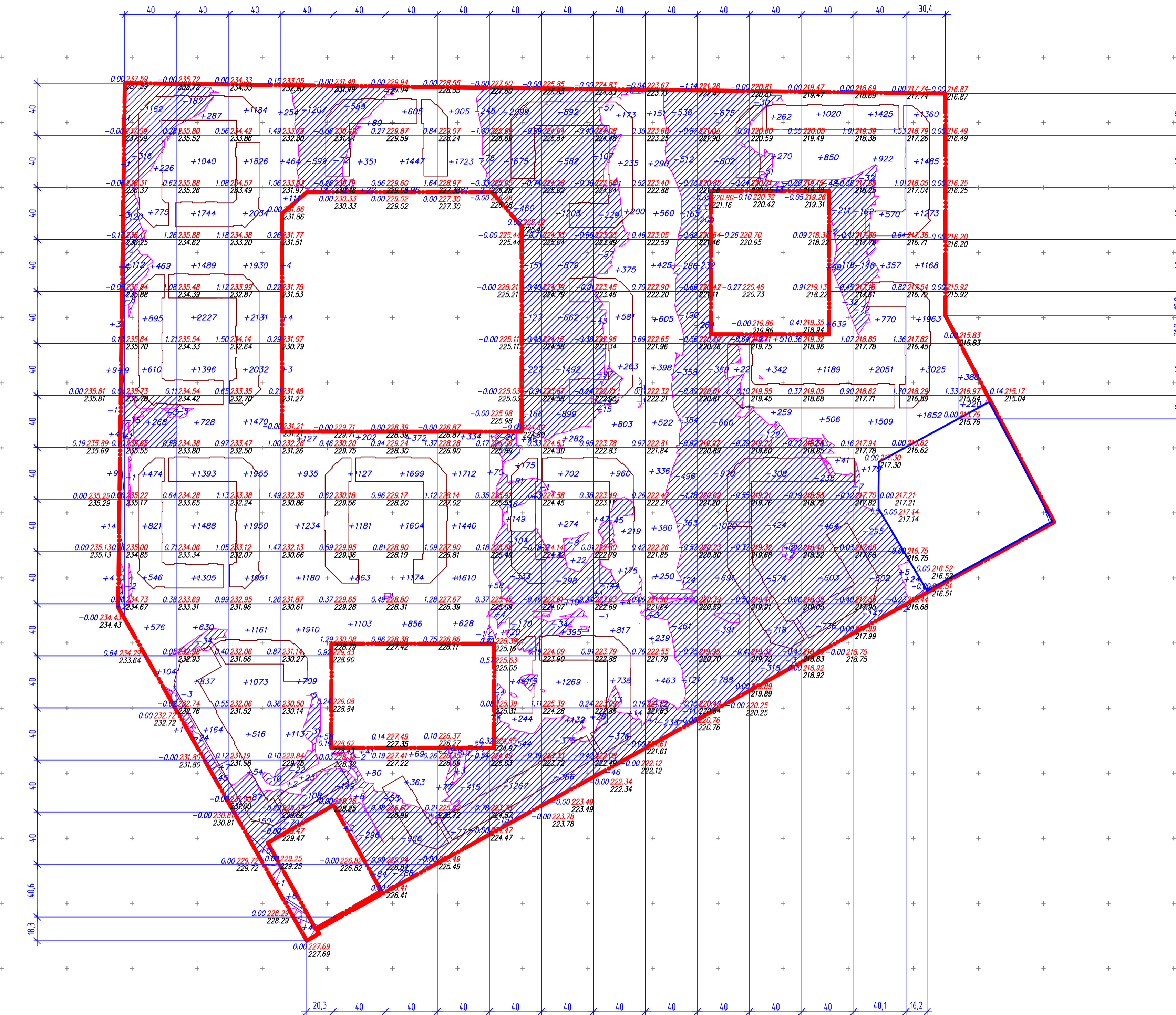
по Проекту планировки жилого р-на "Солонцы-2" в г. Красноярске. Ш.252-07

- · — · — - условная граница проектирования (совпадает с граница землепользования);
- — — — - условная граница проектирования дома;
- - - - - - резервная территория;
- проезды (Тип 1);
- тротуары (Тип 2);
- велосипедные дорожки (Тип 3);
- площадка для детей дошкольного возраста (Тип 4);
- площадка для взрослого населения (Тип 2);
- площадка для занятия спортом (Тип 5);
- площадка для хозяйственных целей

				1952.1-ПЗУ		
				10-й квартал жилого района "Солонцы-2" в Центральном районе г. Красноярск		
Изм.	Кол. рч.	Лист	№ док.	Подп.	Дата	Стация
Разработал	Волошко	122-16				Лист
Проверил	Соломко					Листов
ГАП	Ларичев					п
ГИП	Гарбузов					8
Инж.контр.	Соломко					
				План благоустройства территории (1:1000)		АО "Красноярский ПромстройНИИпроект"
				Формат		А1

Наименование грунта	Количество, м³		Примечание
	насыпь (+)	выемка (-)	
1. Грунт планировки территории	111429	42460	
2. Вытесненный грунт		231936	
в т.ч. при устройстве:			
а) подземных частей зданий (сооружений)		138950	учтен в разрезе смет по устройству котлованов
б) автомобильных покрытий		73910	
в) подземных сетей		10080	учтен в разрезе смет по устройству котлованов
г) плодородной почвы на участках озеленения		8996	
3. Поправка на уплотнение	5572		5%
4. Всего пригодного грунта	117001	274396	
5. Избыток пригодного грунта	157395		
6. Плодородный грунт, всего,		55768	
в т.ч.:			
а) используемый для озеленения территории	8996		
б) избыток плодородного грунта	46772		
7. Итого перерабатываемого грунта	330164	330164	

1. Уплотнение грунта проводить до плотности не менее 0,98.
2. Отметки на плане земляных масс даны по верху покрытий проездов и у тротуаров.
3. При производстве работ учесть толщину дорожной одежды и корыта под планировочный грунт.
4. Земляные работы производить в соответствии со СНиП 3.02.01-87.
5. Уплотнение грунта производить трамбованием с последующей укаткой прицепными катками на пневмоходу массой 12-15 т за 24 прохода по следу толщиной 30 см.
6. Уплотнение откосов производить трамбовками.

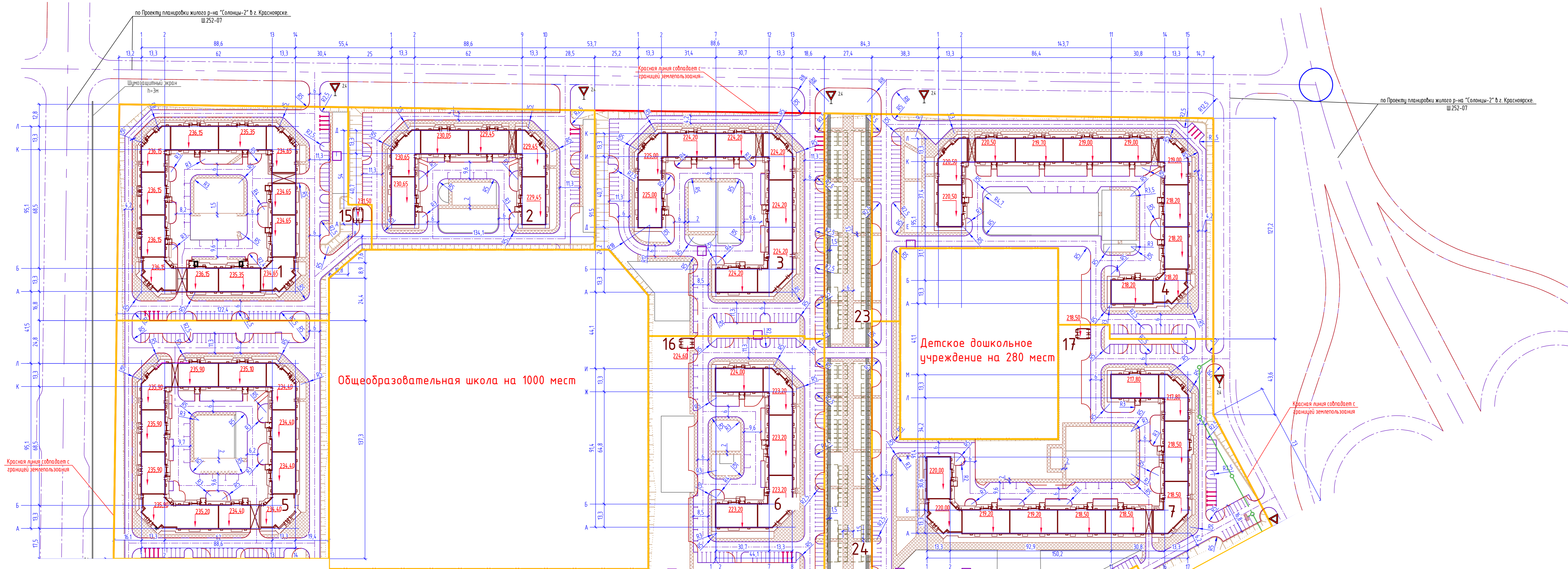


Всего	Насыпь (+)	+45	+5766	+14736	+21274	+7140	+5066	+8289	+8541	+1334	+3091	+5631	+4623	+26	+1190	+4345	+7782	+11949	+601	Всего	+111429
	Выемка (-)	-10	-1742	-297	-247	-2064	-1193	-1309	-1549	-7660	-7703	-1273	-4033	-6882	-2560	-2472	-1464	-2	-		-42460

- граница нулевых работ;
- +122,18 - объем перемещаемого грунта;
- 0,32 - рабочая отметка;
- 220,49 - проектная отметка (красная);
- 220,64 - существующая отметка (черная);
- территория выемки грунта;
- условная граница проектирования (сопадает с граница земельного участка).

1952.1-ПЗУ			
10-й квартал жилого района "Солонцы-2" в Центральном районе г. Красноярск			
Изм.	Кол. экз.	Лист	№ док.
Разработал	Волошко		
Проверил	Соломко		
ГАП	Ларичев		
ГИП	Гарбузов		
Исполн.	Соломко		
План земляных масс (1:2000)		Стадия	Лист
		П	6
		АО "Красноярский ПроектИнвест"	
		Формат А1	

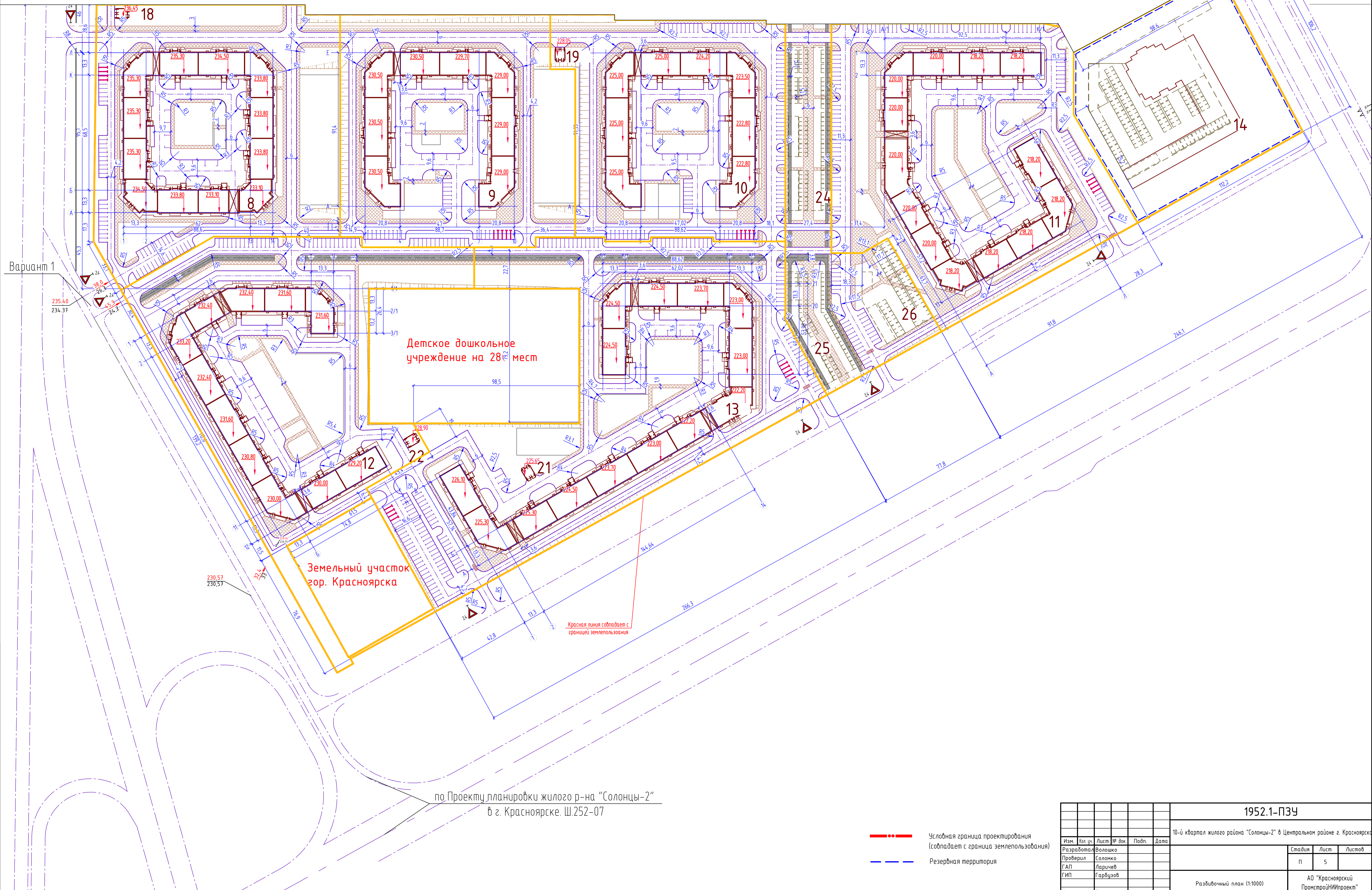
Номер на плане	Наименование и обозначение	Этажность	Количество		Площадь, м²				Строительный объем, м³		Примечание	
			квартир	зданий	застройки	жилого здания	здания	всего				
1	Жилой дом № 1	10/9	841	1	420	4426.20	4426.2	35481.90	35481.9	125901.20	125901.2	
2	Жилой дом № 2	10/9	472	1	224	2433.50	2433.5	19668.77	19668.77	70147.97	70147.97	
3	Жилой дом № 3	10/9	652	1	308	3385.20	3385.2	27391.62	27391.62	102354.10	102354.1	
4	Жилой дом № 4	10/9	826	1	400	4217.80	4217.8	33093.90	33093.9	126830.30	126830.30	
5	Жилой дом № 5	9/8	842	1	422	4468.41	4468.41	35731.42	35731.42	126324.12	126324.12	
6	Жилой дом № 6	10/9	417	1	196	2163.41	2163.41	17712.54	17712.54	62825.16	62825.16	
7	Жилой дом № 7	10/9	820	1	372	4019.20	4019.2	30177.70	30177.7	124608.20	124608.2	
8	Жилой дом № 8	9/8	842	1	422	4468.41	4468.41	35731.42	35731.42	126324.12	126324.12	
9	Жилой дом № 9	10/9	690	1	322	3624.80	3624.8	29495.70	29495.7	108273.00	108273	
10	Жилой дом № 10	10/9	690	1	322	3631.40	3631.4	29495.70	29495.7	108273.00	108273	
11	Жилой дом № 11	10/9	1009	1	487	5148.60	5148.6	41886.75	41886.75	130829.59	130829.59	
12	Жилой дом № 12	10/9	860	1	398	4399.84	4399.84	35767.81	35767.81	127292.59	127292.59	
13	Жилой дом № 13	10/9	1164	1	528	5897.03	5897.03	48170.88	48170.88	170270.21	170270.21	
14	Жилой дом № 14 с пристройкой торгового назначения и 2-х уровневой подземной автостоянкой на 255 м/м	16/2	187	1	90	2550	2550	10800	10800	40050	40050	перспектива
15	Трансформаторная подстанция № 1	-	-	-	-	-	-	-	-	-	-	
16	Трансформаторная подстанция № 2	-	-	-	-	-	-	-	-	-	-	
17	Трансформаторная подстанция № 3	-	-	-	-	-	-	-	-	-	-	
18	Трансформаторная подстанция № 4	-	-	-	-	-	-	-	-	-	-	
19	Трансформаторная подстанция № 5	-	-	-	-	-	-	-	-	-	-	
20	Трансформаторная подстанция № 6	-	-	-	-	-	-	-	-	-	-	
21	Трансформаторная подстанция № 7	-	-	-	-	-	-	-	-	-	-	
22	Трансформаторная подстанция № 8	-	-	-	-	-	-	-	-	-	-	
23	Подземная 2-х уровневая стоянка на 185 м/м	-	-	-	-	-	-	-	-	-	-	перспектива
24	Подземная 2-х уровневая стоянка на 185 м/м	-	-	-	-	-	-	-	-	-	-	перспектива
24	Подземная 2-х уровневая стоянка на 155 м/м	-	-	-	-	-	-	-	-	-	-	перспектива
25	Подземная 2-х уровневая стоянка на 95 м/м	-	-	-	-	-	-	-	-	-	-	перспектива
26	Подземная 2-х уровневая стоянка на 100 м/м	-	-	-	-	-	-	-	-	-	-	перспектива



— — — — — условная граница проектирования (совпадает с граница землепользования);

					1952.1-ПЗУ			
					10-й квартал жилого района "Солонцы-2" в Центральном районе г. Красноярск			
Изм.	Кол. уч.	Лист	№ док.	Подп.	Дата	Стадия	Лист	Листов
Разработал	Волошко					П	4	
Проверил	Соломко							
ГИП	Ларичев							
ГИП	Гарбузов							
Н.контр.	Соломко							
Разбивочный план (1:1000)					АО "Красноярский ПромстройПроект"			
					Формат А3x4			

Линия совмещения с листом 4



Вариант 1

Детское дошкольное учреждение на 28 мест

Земельный участок гор. Красноярска

Красная линия совпадает с границей землепользования

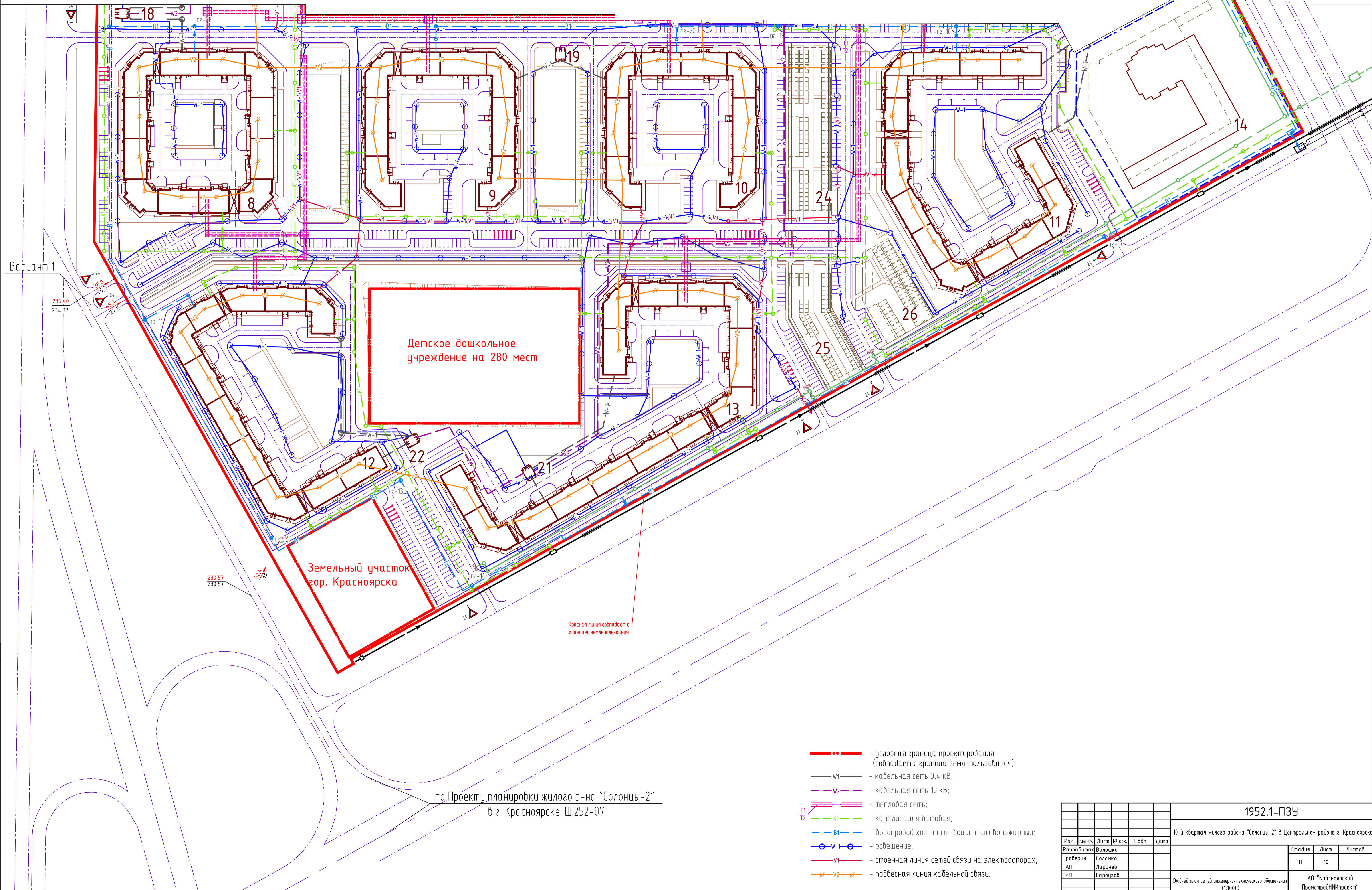
по Проекту планировки жилого р-на "Солонцы-2" в г. Красноярске. Ш.252-07

- · — · — Условная граница проектирования (совпадает с граница землепользования)
- - - - - Резервная территория

Составлено	Л. Селезнева
Гл. спец. А.Р. Ларичев	
Взв. инж. И. В. Соломко	
Проб. и дата	
Инв. № подл.	

1952.1-ПЗУ					
10-й квартал жилого района "Солонцы-2" в Центральном районе г. Красноярска					
Изм.	Кол. экз.	Лист	№ док.	Подп.	Дата
Разработал	Соломко				
Проверил	Ларичев				
ГАП	Гарбузов				
ГИП					
Инж. контр.	Соломко				
Стадия			Лист	Листов	
п			5		
Разбивочный план (1:1000)					АО "Красноярский ПромстройНИИпроект"
					Формат А1

Линия совмещения с листом 9



Вариант 1

Детское дошкольное учреждение на 280 мест

Земельный участок гор. Красноярск

Красная линия совпадает с границей землепользования

по Проекту планировки жилого р-на "Солонцы-2" в г. Красноярске. Ш.252-07

- - условная граница проектирования (совпадает с граница землепользования);
- W1 — - кабельная сеть 0,4 кВ;
- W2 — - кабельная сеть 10 кВ;
- T1 — - тепловая сеть;
- K1 — - канализация бытовая;
- B1 — - водопровод хоз.-питьевой и противопожарный;
- W-1 ○ - освещение;
- V1 — - стоечная линия сетей связи на электроопорах;
- V2 — - подвесная линия кабельной связи.

Создано	Исполн.	Проверено	Дата
Л.С.С.	Л.С.С.	Л.С.С.	Л.С.С.
Л.С.С.	Л.С.С.	Л.С.С.	Л.С.С.
Л.С.С.	Л.С.С.	Л.С.С.	Л.С.С.

				1952.1-ПЗУ		
				10-й квартал жилого района "Солонцы-2" в Центральном районе г. Красноярск		
Изм.	Кол. ф.	Лист № док.	Подп.	Дата	Стадия	Лист
Разработано	Волошко				п	10
Проверено	Соломко					
ГАП	Ларичев					
ГИП	Гарбузов					
Инжпр.	Соломко					
				Свободный план сетей инженерно-технического обеспечения (1:1000)		
				АО "Красноярский ПромстройНИИпроект"		
				Формат А1		

Разрешение		Обозначение		10-й квартал жилого района "Солонцы-2" в Центральном районе г. Красноярск	
60-16		1952.1-ПЗУ			
Изм.	Лист	Содержание изменения		Шифр	Примечание
1	Все	<p>Графическая часть</p> <p>В связи с размещением на площадке подземных автостоянок все чертежи заменены.</p> <p>Текстовая часть</p> <p>Все листы заменены.</p>		4	

Изм. N подл.	Взамен инв. N
Подпись и дата	

Составил	Соломко		05.16	ОАО "Красноярский ПромстройНИИпроект"	Лист	Листов
Измен. внес	Соломко					
ГИП	Гарбузов					1
Утв.	Гарбузов					

Разрешение		Обозначение		10-й квартал жилого района "Солонцы-2" в Центральном районе г. Красноярск					
122-16		1952.1-ПЗУ							
Изм.	Лист	Содержание изменения		Шифр	Примечание				
2	1	Графическая часть Ситуационный план (1:25 000) заменен. Показан спортивный комплекс района Солонцы-2, откорректирована таблица ТЭП.		4					
	2	Схема планировочной организации земельного участка (1:1000). Откорректирована ведомость жилых и общественных зданий.							
	7, 8	План благоустройства территории (1:1000). Предусмотрены площадки для хозяйственных целей.							
	12	Схема движения транспортных средств (1:1000) Заменен. Показаны временные въезды на площадку. Текстовая часть Заменена таблица 1 "Технико-экономические показатели земельного участка".							
Инв. N подл.	Взамен инв. N	Подпись и дата		05.16	ОАО "Красноярский ПромстройНИИпроект"	Лист	Листов		
						Составил	Соломко		
						Измен. внес	Соломко		
						ГИП	Гарбузов		
Утв.	Гарбузов						1		