

Управление Федеральной службы государственной регистрации, кадастра и картографии по Красноярскому краю
полное наименование органа регистрации прав

Выписка из Единого государственного реестра недвижимости об основных характеристиках и зарегистрированных правах на объект недвижимости


Сведения об основных характеристиках объекта недвижимости

В Единый государственный реестр недвижимости внесены следующие сведения:

Раздел 1 Лист 1

Земельный участок			
Вид объекта недвижимости			
Лист № 1 раздела 1	Всего листов раздела 1: 1	Всего разделов: 3	Всего листов выписки: 4
26.07.2023г.	Кадастровый номер: 24:53:0110081:372		
Номер кадастрового квартала:	24:53:0110081		
Дата присвоения кадастрового номера:	22.07.2022		
Ранее присвоенный государственный учетный номер:	данные отсутствуют		
Адрес:	Российская Федерация, Красноярский край, городской округ город Минусинск, город Минусинск, улица Комсомольская, земельный участок 25		
Площадь, м2:	1594 +/- 14		
Кадастровая стоимость, руб:	466229.06		
Кадастровые номера расположенных в пределах земельного участка объектов недвижимости:	данные отсутствуют		
Категория земель:	Земли населенных пунктов		
Виды разрешенного использования:	малогетажная многоквартирная жилая застройка (код - 2.1.1)		
Статус записи об объекте недвижимости:	Сведения об объекте недвижимости имеют статус "актуальные"		
Особые отметки:	данные отсутствуют		
Получатель выписки:	МУНИЦИПАЛЬНОЕ КАЗЕННОЕ УЧРЕЖДЕНИЕ ГОРОДА МИНУСИНСКА "ЗЕМЛЕУСТРОЙСТВО И ГРАДОСТРОИТЕЛЬСТВО" (представитель правообладателя), Правообладатель: Муниципальное образование город Минусинск		

ПОЛНОЕ НАИМЕНОВАНИЕ ДОЛЖНОСТИ	ДОКУМЕНТ ПОДПИСАН	ЭЛЕКТРОННОЙ ПОДПИСЬЮ	инициаль, фамилия
-------------------------------	-------------------	----------------------	-------------------


Сертификат: 3094ВР7У/ДВ/САВЕИ/НО/434ГС/ЕАДБ/А78
Владелец: ФЕДЕРАЛЬНАЯ СЛУЖБА ГОСУДАРСТВЕННОЙ
РЕГИСТРАЦИИ КАДАСТРА И КАРТОГРАФИИ
Действителен: с 17.05.2022 по 10.08.2023

Выписка из Единого государственного реестра недвижимости об основных характеристиках и зарегистрированных правах на объект недвижимости
Сведения о зарегистрированных правах

Земельный участок
Вид объекта недвижимости

Лист № 1 раздела 2	Всего листов раздела 2: 2	Всего разделов: 3	Всего листов выписки: 4
26.07.2023г.			
Кадастровый номер:		24:53:0110081:372	

1	Правообладатель (правообладатели):	1.1	Муниципальное образование город Минусинск Красноярского края
	Сведения о возможности предоставления третьим лицам персональных данных физического лица:	1.1.1	данные отсутствуют
2	Вид, номер, дата и время государственной регистрации права:	2.1	Собственность 24:53:0110081:372-24/095/2022-1 22.07.2022 11:34:05
4	Сведения об осуществлении государственной регистрации сделки, права, ограничения права без необходимого в силу закона согласия третьего лица, органа:	4.1	данные отсутствуют
5	Ограничение прав и обременение объекта недвижимости:		
	5.1 Вид:		Аренда
	Дата государственной регистрации:		26.07.2023 09:27:38
	Номер государственной регистрации:		24:53:0110081:372-24/095/2023-2
	Срок, на который установлены ограничение прав и обременение объекта недвижимости:		Срок действия с 10.07.2023 по 09.05.2028
	Лицо, в пользу которого установлены ограничение прав и обременение объекта недвижимости:		Общество с ограниченной ответственностью "Передвижная механизированная колонна №4", ИНН: 2455032987
	Сведения о возможности предоставления третьим лицам персональных данных физического лица		данные отсутствуют
	Основание государственной регистрации:		Договор аренды земельного участка находящегося в муниципальной собственности, № 189, выдан 21.07.2023, дата государственной регистрации: 26.07.2023, номер государственной регистрации: 24:53:0110081:372-24/095/2023-3
	Сведения об осуществлении государственной регистрации сделки, права, ограничения права без необходимого в силу закона согласия третьего лица, органа:		данные отсутствуют

Полное наименование должности

ДОКУМЕНТ ПОДПИСАН
ЭЛЕКТРОННОЙ ПОДПИСЬЮ

инициалы, фамилия

Сертификат: 3094879748VCA8E1E707A34CEADB6FA78
Владелец: ФЕДЕРАЛЬНАЯ СЛУЖБА ГОСУДАРСТВЕННОЙ РЕГИСТРАЦИИ, КАДАСТРА И КАРТОГРАФИИ
Действителен: с 17.05.2022 по 10.08.2023

Земельный участок
 Вид объекта недвижимости

Лист № 2 раздела 2

Всего листов раздела 2: 2

Всего разделов: 3

Всего листов выписки: 4

26.07.2023г.

Кадastroвый номер:

24:53:0110081:372

	сведения об управляющем залогом и о договоре управления залогом, если такой договор заключен для управления ипотекой: сведения о депозитарии, который осуществляет хранение обезличенной документарной закладной или электронной закладной: ведения о внесении изменений или дополнений в регистрационную запись об ипотеке:	данные отсутствуют
6	Заявленные в судебном порядке права требования:	данные отсутствуют
7	Сведения о возращении в отношении зарегистрированного права:	данные отсутствуют
8	Сведения о возможности предоставления третьим лицам персональных данных физического лица	данные отсутствуют
9	Сведения о наличии решения об изъятии объекта недвижимости для государственных и муниципальных нужд:	данные отсутствуют
10	Сведения о невозможности государственной регистрации без личного участия правообладателя или его законного представителя:	данные отсутствуют
11	Правопритязания и сведения о наличии поступивших, но не рассмотренных заявлений о проведении государственной регистрации права (перехода, прекращения права), ограничения права или обременения объекта недвижимости, сделки в отношении объекта недвижимости:	Представлены документы на государственную регистрацию: Регистрация и погашение сделки об ограничении (обременении) права
12	Сведения о невозможности государственной регистрации перехода, прекращения, ограничения права на земельный участок из земель сельскохозяйственного назначения:	данные отсутствуют

Полное наименование должности

ДОКУМЕНТ ПОДПИСАН

ЭЛЕКТРОННОЙ ПОДПИСЬЮ

инициалы, фамилия



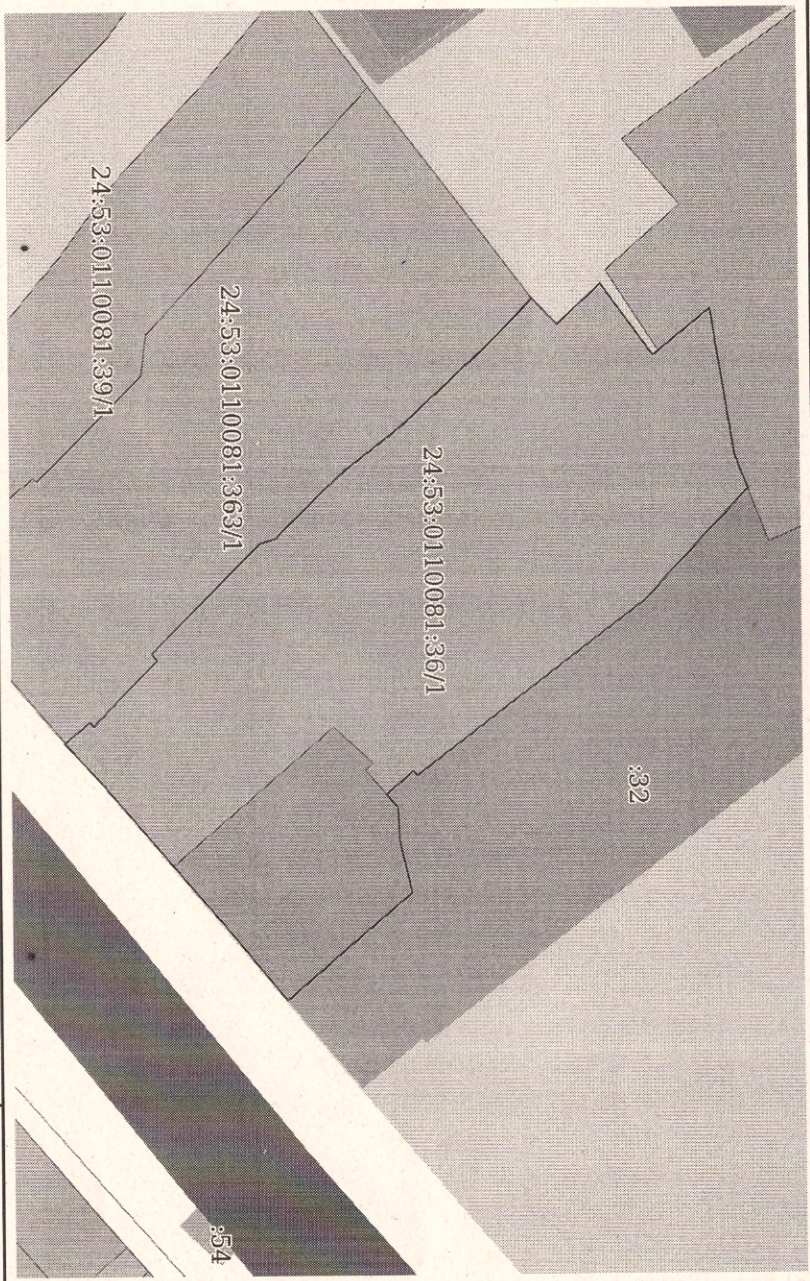
Сертификат: 3094B7974B3CAE1E107A47CEADBFA78
 Владелец: ФЕДЕРАЛЬНАЯ СЛУЖБА ГОСУДАРСТВЕННОЙ
 РЕГИСТРАЦИИ, КАДАСТРА И КАРТОГРАФИИ
 Декемвригелек: с 17.05.2022 по 10.08.2023

Выписка из Единого государственного реестра недвижимости об основных характеристиках и зарегистрированных правах на объект недвижимости

Описание местоположения земельного участка


Земельный участок			
вид объекта недвижимости			
Лист № 1 раздела 3	Всего листов раздела 3: 1	Всего разделов: 3	Всего листов выписки: 4
26.07.2023г.			
Кадастровый номер:		24:53:0110081:372	

План (чертеж, схема) земельного участка



Масштаб 1:600

Условные обозначения:

ДОКУМЕНТ ПОДПИСАН		
ЭЛЕКТРОННОЙ ПОДПИСЬЮ		
ПОЛНОЕ НАИМЕНОВАНИЕ ДОЛЖНОСТИ		инициалы, фамилия
		
Сертификат: 3094В7974В3СА8ЕГ07А247СЕАД6Б4А8 Владелец: ФЕДЕРАЛЬНАЯ СЛУЖБА ГОСУДАРСТВЕННОЙ РЕГИСТРАЦИИ КАДАСТРА И КАРТОГРАФИИ Действителен с 17.05.2022 по 10.08.2023		