



Акционерное общество ПИ
"Оренбурггражданпроект"

Схема планировочной организации
земельного участка

Жилой дом блокированного типа №2.16, расположенный
по адресу: г.Оренбург, п. Ростови на земельных участках
с кадастровыми номерами: 56:44:0201021:3459 и
56:44:0201021:3460

г.Оренбург

Ведомость чертежей основного комплекта

Лист	Наименование	Примечание
1	Общие данные	
2	Пояснительная записка	
3	Схема планировочной организации земельного участка М 1:500	
4	Сводный план инженерных сетей М 1:500	

Ведомость основных комплектов рабочих чертежей



Обозначение	Наименование	Примечание
ГОСТ 8267-93	Щебень и гравий из плотных горных пород для строительных работ	

Проект жилого дома блокированного типа №2.16, расположенный по адресу: г.Оренбург, п.Ростоши на земельных участках с кадастровыми номерами: 56:44:0201021:3459 и 56:44:0201021:3460 выполнен со следующими условиями:

- расчетная зимняя температура наружного воздуха -31С
- нормативный вес снегового покрова -1.68 кПа
- величина скоростного напора ветра -0.38 кПа
- зона влажности сухая

Ф/Л.АР.152.0.02-16

Жилой дом блокированного типа №2.16, расположенный по адресу:
г.Оренбург, п. Ростоши на земельных участках с кадастровыми
номерами: 56:44:0201021:3459 и 56:44:0201021:3460

Изм.	Кол.уч	Лист	№доку	Подпись	Дата		Стадия	Лист	Листов
							П		
Разраб.		Журавлева				Пояснительная записка	 Акционерное общество ПИ "Оренбурггражданпроект"		

Согласовано

Взам. инв. N

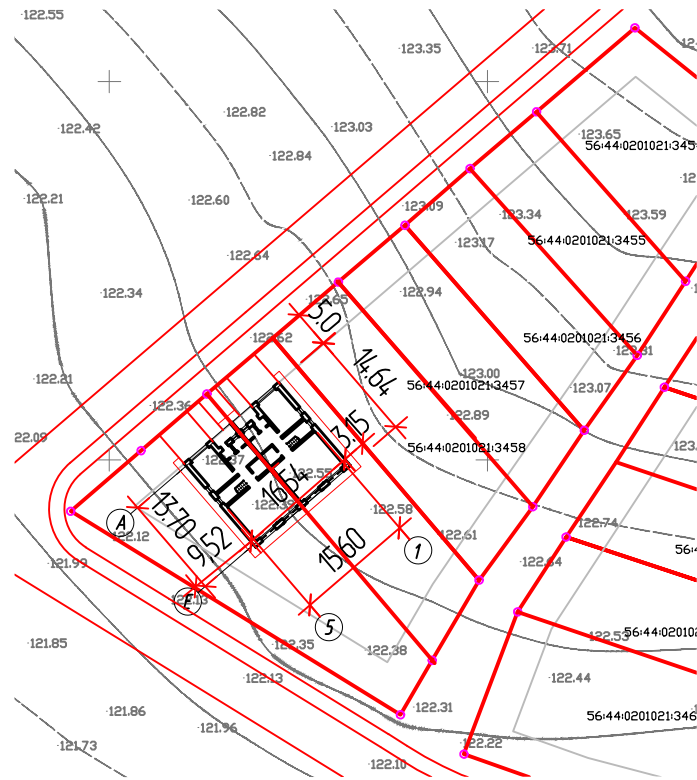
Подпись и дата

Инв. N подл.

СХЕМА СИТУАЦИОННОГО ПЛАНА



проектируемый объект



Ведомость жилых и общественных зданий и сооружений

Номер на плане	Наименование и обозначение	Этажность	Количество		Площадь, м2				Строительный объем, м3		
			зданий	квартир	застройка		общая квартиры		Здания	Всего	
					зданий	все-го	зданий	все-го			
1	Жилой дом, индивидуальный проект	2	1	1	2	120,45	240,90	166,33	332,66	722,70	1445,40

Условные обозначения

Условные обозначения	Наименование	Примечание
	Проектируемый жилой дом	
	Граница землепользования. Красная линия	

Примечания:

- Граница земельного участка проектируемого жилого дома
- Горизонтальную разбивку жилого дома вести от границы участка.
- Стоянку для автомобиля отсыпать ПГС

Проектная документация разработана в соответствии с градостроительным планом земельного участка, заданием на проектирование, техническими регламентами, в том числе устанавливающими требования по обеспечению безопасной эксплуатации зданий, строений, сооружений и безопасного использования прилегающих к ним территорий, и с соблюдением технических условий.

ГИП / Скуратов И.А. /

Инв. №подл. / Подпись и дата / Взам. инв. №

						ФЛ.АР.152.0.02-16		
						Жилой дом блокированного типа №2.16, расположенный по адресу: г.Оренбург, п. Ростоши на земельных участках с кадастровыми номерами: 56:44:0201021:3459 и 56:44:0201021:3460		
Изм.	Кол.ч	Лист	№докум	Подпись	Дата	Стадия	Лист	Листов
						П		
Разраб.	Потехина					Схема планировочной организации земельного участка М1:500		
							Акционерное общество ПИ "Оренбурггражданпроект"	
Формат А3								

