



Комитет градостроительства
администрации города
Ставрополя

ГРАДОСТРОИТЕЛЬНЫЙ ПЛАН земельного участка

Местоположение земельного участка:

Ставропольский край, г. Ставрополь

Заказчик: ООО «СЗ-20 «ЮгСтройИнвест»

г. Ставрополь 2023

Градостроительный план земельного участка №

Р Ф - 2 6 - 2 - 0 9 - 0 - 0 0 - 2 0 2 3 - 0462 - 0

Градостроительный план земельного участка подготовлен на основании:
заявления ООО «СЗ-20 «ЮгСтройИнвест» от 10.10.2023г.

(реквизиты заявления правообладателя земельного участка, иного лица в случае, предусмотренном частью 1.1 статьи 57.3 Градостроительного кодекса Российской Федерации, с указанием ф.и.о. заявителя – физического лица, либо реквизиты заявления и наименование заявителя – юридического лица о выдаче градостроительного плана земельного участка)

Местонахождение земельного участка:

Ставропольский край,

(субъект Российской Федерации)

г. Ставрополь

(муниципальный район или городской округ)

г. Ставрополь

Описание границ земельного участка (образуемого земельного участка):

(поселение)

Обозначение (номер) характерной точки	Перечень координат характерных точек в системе координат, используемой для ведения Единого государственного реестра недвижимости	
	X	Y
1	473771,26	1310922
2	473733,2	1311108,68
3	473739,87	1311109,23
4	473738,18	1311117,51
5	473697,5	1311316,99
6	473678,62	1311409,54
7	473671,79	1311408,13
8	473671,86	1311405,15
9	473665,66	1311404,03
10	473664,57	1311406,63
11	473659,09	1311405,5
12	473679,86	1311303,62
13	473566,44	1311281,19
14	473572,65	1311251,37
15	473565,28	1311249,99
16	473573,86	1311207,92
17	473579,1	1311208,98
18	473583,07	1311189,38
19	473577,92	1311188,33
20	473608,96	1311036,45
21	473615,75	1311037,86
22	473617,94	1311027,09
23	473631,35	1310961,14
24	473639,97	1310918,99
25	473644,67	1310896,08
26	473758,18	1310919,33
27	473771,26	1310922
28	473672,49	1311272,97
29	473670,69	1311281,79
30	473679,51	1311283,59
31	473681,3	1311274,77
32	473672,49	1311272,97

Кадастровый номер земельного участка (при наличии) или в случае, предусмотренном частью 1.1 статьи 57.3 Градостроительного кодекса Российской Федерации, условный номер образуемого земельного участка на основании утвержденных проекта межевания территории и (или) схемы расположения земельного участка или земельных участков на кадастровом плане территории: 26:12:000000:14075

Площадь земельного участка: 55455 кв.м.

Информация о расположенных в границах земельного участка объектах капитального строительства: В границах земельного участка объекты капитального строительства отсутствуют.

Информация о границах зоны планируемого размещения объекта капитального строительства в соответствии с утвержденным проектом планировки территории (при наличии) информация отсутствует

Обозначение (номер) характерной точки	Перечень координат характерных точек в системе координат, используемой для ведения Единого государственного реестра недвижимости	
	X	Y
----	----	----

Реквизиты проекта планировки территории и (или) проекта межевания территории в случае, если земельный участок расположен в границах территории, в отношении которой утверждены проект планировки территории и (или) проект межевания территории:

Постановление администрации города Ставрополя от 08.02.2017 № 204 «Об утверждении документации по планировке территории (проекта планировки территории, проекта межевания территории) в границах полосы отвода проектируемой дороги по проектируемому проспекту Безымянному от южной границы земельных участков с кадастровыми номерами: 26:12:011503:18301, 26:12:011503:18312, 26:12:011503:19354 до улицы 45 Параллель и полосы отвода проектируемой дороги по улице 45 Параллель от проектируемой дороги по проектируемому проспекту Безымянному до границы земельного участка с кадастровым номером 26:12:000000:44 города Ставрополя»

(указывается в случае, если земельный участок расположен в границах территории, в отношении которой утверждены проект планировки территории и (или) проект межевания территории)

Градостроительный план подготовлен:

Заместитель руководителя
управления архитектуры комитета
градостроительства администрации
города Ставрополя

С.А. Шевченко

(ф.и.о., должность уполномоченного лица, наименование органа)

С.А. Шевченко /

(расшифровка подписи)

М.П.

(при наличии)

Дата выдачи



(подпись)

(дд.мм.гггг)

1. Чертеж(и) градостроительного плана земельного участка разработан(ы) на топографической основе в масштабе:

1: 2000, выполненной

2023г., «ИСОГД»

(дата, наименование организации, подготовившей топографическую основу)

Чертеж градостроительного плана земельного участка разработан

(дата, наименование организации)

2. Информация о градостроительном регламенте либо требованиях к назначению, параметрам и размещению объекта капитального строительства на земельном участке, на который действие градостроительного регламента не распространяется или для которого градостроительный регламент не устанавливается.

Земельный участок расположен в территориальной зоне «Ж-0». Установлен градостроительный регламент: «Ж-0. Зона застройки многоэтажными жилыми домами (9 этажей и более)».

2.1. Реквизиты акта органа государственной власти субъекта Российской Федерации, органа местного самоуправления, содержащего градостроительный регламент либо реквизиты акта федерального органа государственной власти, органа государственной власти субъекта Российской Федерации, органа местного самоуправления, иной организации, определяющего, в соответствии с федеральными законами, порядок использования земельного участка, на который действие градостроительного регламента не распространяется или для которого градостроительный регламент не устанавливается.

Постановление администрации города Ставрополя Ставропольского края от 15.10.2021 № 2342 «Об утверждении Правил землепользования и застройки муниципального образования города Ставрополя Ставропольского края».

2.2. Информация о видах разрешенного использования земельного участка
В соответствии с приложением №1.

2.3. Предельные (минимальные и (или) максимальные) размеры земельного участка и предельные параметры разрешенного строительства, реконструкции объекта капитального строительства, установленные градостроительным регламентом для территориальной зоны, в которой расположен земельный участок:

Предельные (минимальные и (или) максимальные) размеры земельных участков, в том числе их площадь			Минимальные отступы от границ земельного участка в целях определения мест допустимого размещения зданий, строений, сооружений, за пределами которых запрещено строительство зданий, строений, сооружений	Предельное количество этажей и (или) предельная высота зданий, строений, сооружений	Максимальный процент застройки в границах земельного участка, определяемый как отношение суммарной площади земельного участка, которая может быть застроена, ко всей площади земельного участка	Требования к архитектурным решениям объектов капитального строительства, расположенным в границах территории исторического поселения федерального или регионального значения	Иные показатели
1	2	3	4	5	6	7	8
Длина, м	Ширина, м	Площадь, м ² или га					
Без ограничений	Без ограничений	В соотв. с приложением №1	В соотв. с приложением №1	В соотв. с приложением №1	В соотв. с приложением №1	Без ограничений	В соотв. с приложением №1

2.4. Требования к назначению, параметрам и размещению объекта капитального строительства на земельном участке, на который действие градостроительного регламента не распространяется или для которого градостроительный регламент не устанавливается (за исключением случая, предусмотренного пунктом 7.1 части 3 статьи 57.3 Градостроительного кодекса Российской Федерации):

Причины отнесения земельного участка к виду	Реквизиты акта, регулирующего использо-	Требования к использованию земельного участка	Требования к параметрам объекта капитального строительства	Требования к размещению объектов капитального строительства

земельного участка, на который действие градостроительного регламента не распространяется или для которого градостроительный регламент не устанавливается	вание земельного участка		Пределное количество этажей и (или) предельная высота зданий, строений, сооружений	Максимальный процент застройки в границах земельного участка, определяемый как отношение суммарной площади земельного участка, которая может быть застроена, ко всей площади земельного участка	Иные требования к параметрам объекта капитального строительства	Минимальные отступы от границ земельного участка в целях определения мест допустимого размещения зданий, строений, сооружений, за пределами которых запрещено строительство зданий, строений, сооружений	Иные требования к размещению объектов капитального строительства
1	2	3	4	5	6	7	8
----	----	----	----	----	----	----	----

2.5. Пределные параметры разрешенного строительства, реконструкции объекта капитального строительства, установленные положением об особо охраняемых природных территориях, в случае выдачи градостроительного плана земельного участка в отношении земельного участка, расположенного в границах особо охраняемой природной территории:

Причины отнесения земельного участка к виду земельного участка для которого градостроительный регламент не устанавливается	Реквизиты Положения об особо охраняемой природной территории	Реквизиты утвержденного документа планировки территории	Зонирование особо охраняемой природной территории (да/нет)							
			Функциональная зона	Виды разрешенного использования земельного участка		Требования к параметрам объекта капитального строительства			Требования к размещению объектов капитального строительства	
				Основные виды разрешенного использования	Вспомогательные виды разрешенного использования	Пределное количество этажей и (или) предельная высота зданий, строений, сооружений	Максимальный процент застройки в границах земельного участка, определяемый как отношение суммарной площади земельного участка, которая может быть застроена, ко всей площади земельного участка	Иные требования к параметрам объекта капитального строительства	Минимальные отступы от границ земельного участка в целях определения мест допустимого размещения зданий, строений, сооружений, за пределами которых запрещено строительство зданий, строений, сооружений	Иные требования к размещению объектов капитального строительства
1	2	3	4	5	6	7	8	9	10	11
----	----	----	----	----	----	----	----	----	----	----

3. Информация о расположенных в границах земельного участка объектах капитального строительства и объектах культурного наследия.

3.1. Объекты капитального строительства

№ _____ Не имеется _____ Не имеется _____,
 (согласно чертежу градостроительного плана) (назначение объекта капитального строительства, этажность, высотность, общая площадь, площадь застройки)

инвентаризационный или кадастровый номер _____ Не имеется

3.2. Объекты, включенные в единый государственный реестр объектов культурного наследия (памятников истории и культуры) народов Российской Федерации

№ Информация отсутствует ,
(согласно чертежу градостроительного плана)

Информация отсутствует ,
(назначение объекта культурного наследия)

Информация отсутствует

(наименование органа государственной власти, принявшего решение о включении выявленного объекта культурного наследия в реестр, реквизиты этого решения)

регистрационный номер в реестре Информация отсутствует от Информация отсутствует (дата)

4. Информация о расчетных показателях минимально допустимого уровня обеспеченности территории объектами коммунальной, транспортной, социальной инфраструктур и расчетных показателях максимально допустимого уровня территориальной доступности указанных объектов для населения в случае, если земельный участок расположен в границах территории, в отношении которой предусматривается осуществление деятельности по комплексному развитию территории:

Информация о расчетных показателях минимально допустимого уровня обеспеченности территории								
Объекты коммунальной инфраструктуры			Объекты транспортной инфраструктуры			Объекты социальной инфраструктуры		
Наименование вида объекта	Единица измерения	Расчетный показатель	Наименование вида объекта	Единица измерения	Расчетный показатель	Наименование вида объекта	Единица измерения	Расчетный показатель
1	2	3	4	5	6	7	8	9
----	----	----	----	----	----	----	----	----
Информация о расчетных показателях максимально допустимого уровня территориальной доступности								
Наименование вида объекта	Единица измерения	Расчетный показатель	Наименование вида объекта	Единица измерения	Расчетный показатель	Наименование вида объекта	Единица измерения	Расчетный показатель
1	2	3	4	5	6	7	8	9
----	----	----	----	----	----	----	----	----

5. Информация об ограничениях использования земельного участка, в том числе, если земельный участок полностью или частично расположен в границах зон с особыми условиями использования территорий: Информация отсутствует.

6. Информация о границах зон с особыми условиями использования территорий, если земельный участок полностью или частично расположен в границах таких зон:

Наименование зоны с особыми условиями использования территории с указанием объекта, в отношении которого установлена такая зона	Перечень координат характерных точек в системе координат, используемой для ведения Единого государственного реестра недвижимости		
	Обозначение (номер) характерной точки	X	Y
1	2	3	4
----	----	----	----

7. Информация о границах публичных сервитутов Информация отсутствует

Обозначение (номер) характерной точки	Перечень координат характерных точек в системе координат, используемой для ведения Единого государственного реестра недвижимости	
	X	Y
----	----	----
----	----	----

8. Номер и (или) наименование элемента планировочной структуры, в границах которого расположен земельный участок: планировочный юго-западный район, административный Промышленный район, микрорайон 35.

9. Информация о возможности подключения (технологического присоединения) объектов капитального строительства к сетям инженерно-технического обеспечения (за исключением сетей электроснабжения), определяемая с учетом программ комплексного развития систем коммунальной инфраструктуры поселения, муниципального округа, городского округа (при их наличии), в состав которой входят сведения о максимальной нагрузке в возможных точках подключения (технологического присоединения) к таким сетям, а также сведения об организации, представившей данную информацию

Теплоснабжение:

а) АО «Теплосеть»;

б) сведения о максимальной нагрузке в возможных точках подключения (технологического присоединения) к сетям инженерно-технического обеспечения (за исключением сетей электроснабжения) отсутствуют.

Водоснабжение и водоотведение:

а) МУП «Водоканал» г. Ставрополя;

б) сведения о максимальной нагрузке в возможных точках подключения (технологического присоединения) к сетям инженерно-технического обеспечения (за исключением сетей электроснабжения) отсутствуют.

Дождевая канализация:

а) Комитет городского хозяйства администрации г. Ставрополя;

б) сведения о максимальной нагрузке в возможных точках подключения (технологического присоединения) к сетям инженерно-технического обеспечения (за исключением сетей электроснабжения) отсутствуют.

Газоснабжение:

а) АО «Ставропольгоргаз», ОАО «Шпаковскрайгаз»;

б) сведения о максимальной нагрузке в возможных точках подключения (технологического присоединения) к сетям инженерно-технического обеспечения (за исключением сетей электроснабжения) отсутствуют.

10. Реквизиты нормативных правовых актов субъекта Российской Федерации, муниципальных правовых актов, устанавливающих требования к благоустройству территории

Решение Ставропольской городской Думы от 26.07.2023 № 200 «Об утверждении Правил благоустройства территории муниципального образования города Ставрополя Ставропольского края».

11. Информация о красных линиях:

Обозначение (номер) характерной точки	Перечень координат характерных точек в системе координат, используемой для ведения Единого государственного реестра недвижимости	
	X	Y
1	473435,45	1311355,6
2	473435,45	1311358,45
3	473541,53	1311380,99
4	473547,87	1311382,32
5	473664,57	1311406,63
6	473671,79	1311408,13
7	473761,85	1311426,77

12. Информация о требованиях к архитектурно-градостроительному облику объекта капитального строительства:

№	Требования к архитектурно-градостроительному облику объекта капитального строительства	Показатель
1	Требования к объемно-пространственным характеристикам объектов капитального строительства	1) объемно-пространственные характеристики объекта капитального строительства определяются с учетом предельных размеров земельных участков, предельных параметров разрешенного строительства, реконструкции объектов капитального строительства, установленных градостроительными регламентами Правил, а также с учетом требований технических регламентов, национальных стандартов Российской Федерации, правил и требований, установленных законодательством о градостроительной деятельности; 2) допускается устройство стилобатов, ограждений, аттиковых стен, парапетов, балконов, эркеров, декоративных

		<p>выступов, козырьков, ниш и других объемно-планировочных решений, формирующих геометрическую форму объекта капитального строительства;</p> <p>3) допускается устройство комбинированных кровель, эксплуатируемых кровель;</p> <p>4) при застройке кварталов предусматривать переменную этажность: от малоэтажной и среднеэтажной застройки, расположенной по линии, смежной с линией улично-дорожной сети, с повышением этажности в глубину квартала, за исключением территорий, в отношении которых утверждена документация по планировке территории.</p>
2	Требования к архитектурно-стилистическим решениям объектов капитального строительства	<p>1) детали и элементы фасадов объектов капитального строительства должны быть выполнены в едином стиле с фасадами таких объектов;</p> <p>2) обязательно предусматривается остекление балконов и лоджий многоквартирных жилых домов, за исключением балконов и лоджий с уникальным стилистическим решением;</p> <p>3) места размещения элементов информационного характера на фасадах определяются в соответствии с Правилами благоустройства территории муниципального образования города Ставрополя Ставропольского края, утвержденными муниципальным правовым актом Ставропольской городской Думы, и Порядком размещения, содержания, а также требований к элементам информационного характера на фасадах зданий, строений и сооружений на территории муниципального образования города Ставрополя Ставропольского края, утвержденным муниципальным правовым актом администрации города Ставрополя;</p> <p>4) запрещено окрашивание кирпича и натурального камня, за исключением архитектурных деталей.</p>
3	Требования к цветовым решениям объектов капитального строительства	<p>1) допускается использование любых цветов и оттенков, за исключением насыщенных ярких (люминесцентных) оттенков фасадов зданий и цоколей, а также кровли. Указанные требования не распространяются на суперграфику;</p> <p>2) запрещено использование ярких оттенков цветного стекла в оконных, дверных проемах, балконных светопрозрачных фасадных конструкциях, витражах, в том числе при остеклении фасадов зданий, за исключением художественных витражей.</p>
4	Требования к отделочным и (или) строительным материалам, определяющие архитектурный облик объектов капитального строительства	<p>допускается использование любых отделочных и (или) строительных материалов в отделке наружных стен и цоколей зданий, за исключением пластиковой и керамической плитки, ПВХ панелей</p>
5	Требования к размещению технического и инженерного оборудования на фасадах и кровлях объектов капитального строительства	<p>1) обязательно предусматривать места размещения дополнительного оборудования (систем технического обеспечения внутренней эксплуатации зданий) на фасадах зданий, за</p>

		<p>исключением объектов капитального строительства с центральной системой кондиционирования;</p> <p>2) необходимо предусматривать фасадные экраны, короба, ниши, корзины для наружных блоков кондиционеров и сплит-систем в едином стиле, учитывая архитектурные особенности здания.</p>
6	Требования к подсветке фасадов объектов капитального строительства	<p>фасады объектов капитального строительства, выходящие на проезжую часть элементов улично-дорожной сети, подлежат архитектурному освещению.</p>

Приложения:

1. Статья 36 Правил землепользования и застройки МО г. Ставрополя СК
2. Ситуационный план, М 1:5000
3. Чертеж градостроительного плана земельного участка, М 1:2000
4. Информация о возможности подключения (технологического присоединения) объектов капитального строительства к сетям инженерно-технического обеспечения
5. Информация управления СК по сохранению и государственной охране ОКН.

Тел. 24-07-01

УТВЕРЖДЕНЫ

постановлением администрации
города Ставрополя
от 15.10.2021 № 2342

ПРАВИЛА ЗЕМЛЕПОЛЬЗОВАНИЯ И ЗАСТРОЙКИ МУНИЦИПАЛЬНОГО ОБРАЗОВАНИЯ ГОРОДА СТАВРОПОЛЯ
СТАВРОПОЛЬСКОГО КРАЯ

Статья 36. Ж-0. Зона застройки многоэтажными жилыми домами (9 этажей и более)

Зона предназначена для застройки многоэтажными жилыми домами (9 этажей и более), а также для размещения необходимых для обслуживания жителей данной зоны объектов социальной инфраструктуры и социального обслуживания, коммунально-бытового назначения, объектов инженерной и транспортной инфраструктуры, иных объектов согласно градостроительному регламенту.

Требования к архитектурно-градостроительному облику объектов капитального строительства, а также порядок его согласования установлены статьей 25 настоящих Правил.

Виды разрешенного использования земельных участков и объектов капитального строительства зоны застройки многоэтажными жилыми домами приведены в таблице 6 настоящих Правил.

Таблица 6

N п/п	Наименование вида разрешенного использования земельного участка (код (числовое обозначение) вида разрешенного использования земельного участка)	Характеристика вида разрешенного использования	Предельные размеры земельных участков и предельные параметры разрешенного строительства, реконструкции объектов капитального строительства				
			Предельное количество этажей зданий, строений, сооружений	Предельные (минимальные и (или) максимальные) размеры земельных участков, в том числе их площадь, кв. м	Максимальный процент застройки в границах земельного участка	Минимальные отступы от границ земельных участков	Иные предельные параметры
1	2	3	4	5	6	7	8
Основные виды разрешенного использования территориальной зоны "Ж-0. Зона застройки многоэтажными жилыми домами (9 этажей и более)"							
1.	Многоэтажная жилая застройка (высотная застройка) (2.6)	размещение многоквартирных домов этажностью девять этажей и выше; благоустройство и озеленение придомовых территорий; обустройство спортивных и детских площадок, хозяйственных площадок и площадок для отдыха; размещение подземных гаражей и автостоянок, размещение объектов обслуживания жилой застройки во встроенных, пристроенных и встроенно-пристроенных помещениях многоквартирного дома в отдельных помещениях дома, если площадь таких помещений в многоквартирном доме не составляет более 15% от общей площади дома	не подлежит установлению	не подлежат установлению	на уровне поверхности земли - 60, ниже отметки земли - 90	расстояние до места допустимого размещения объекта капитального строительства от границы земельного участка, смежной с линией объекта улично-дорожной сети (улица, проспект, бульвар, шоссе) - 5 м; смежной с линией объекта улично-дорожной сети (проезд, переулок, тупик) - 3 м, смежной с земельным участком, землями или земельными участками, находящимися в государственной и муниципальной собственности. Расстояние до стены подземной части объекта капитального строительства от границы земельного участка, смежной с линией объекта улично-дорожной сети, не нормируется, смежной с земельным участком, землями или земельными участками, находящимися в государственной и муниципальной собственности - 1 м	между длинными сторонами жилых зданий с количеством этажей от 9 и выше принимаются расстояния в соответствии с нормами инсоляции, освещенности и противопожарных требований, но не менее 20 м <*>. При наличии установленных документацией по планировке территории красных линий, линии отступа от красных линий в целях определения мест допустимого размещения зданий, строений, сооружений (линии регулирования застройки) расстояние до места допустимого размещения объекта капитального строительства от границы земельного участка, смежной с линией объекта улично-дорожной сети не подлежит применению <***> <***>

2.	Хранение автотранспорта (2.7.1)	размещение отдельно стоящих и пристроенных гаражей, в том числе подземных, предназначенных для хранения автотранспорта, в том числе с разделением на машино-места, за исключением гаражей, размещение которых предусмотрено содержанием видов разрешенного использования с кодами 2.7.2, 4.9	для гаражей боксового типа, отдельно стоящих, в том числе в гаражных, гаражно-строительных кооперативах количество этажей - 2, из них этажность - 1; 5 - для подземных стоянок; 5 - для наземных стоянок	для гаража отдельно стоящего или боксового типа минимальная площадь земельного участка - 16 кв. м, максимальная площадь земельного участка - 40 кв. м включительно, в остальных случаях не подлежат установлению	не подлежит установлению	для гаражей боксового типа, отдельно стоящих расстояние до места допустимого размещения объекта капитального строительства от границ земельного участка не нормируется. Расстояние до стены подземной автостоянки от границы земельного участка, смежной с линией объекта улично-дорожной сети, не нормируется, смежной с земельным участком, землями или земельными участками, находящимися в государственной и муниципальной собственности - 1 м. Для наземных автостоянок расстояние до стены объекта капитального строительства от границы земельного участка, смежной с линией объекта улично-дорожной сети (улица, проспект, бульвар, шоссе) - 5 м; смежной с линией объекта улично-дорожной сети (проезд, переулок, тупик) - 3 м, смежной с земельным участком, землями или земельными участками, находящимися в государственной и муниципальной собственности - 3 м	при наличии установленных документацией по планировке территории красных линий, линии отступа от красных линий в целях определения мест допустимого размещения зданий, строений, сооружений (линии регулирования застройки) расстояние до места допустимого размещения объекта капитального строительства от границы земельного участка, смежной с линией объекта улично-дорожной сети не подлежит применению <*> <***>
3.	Коммунальное обслуживание (3.1)	размещение зданий и сооружений в целях обеспечения физических и юридических лиц коммунальными услугами. Содержание данного вида разрешенного использования включает в себя содержание видов разрешенного использования с кодами 3.1.1 - 3.1.2	количество этажей - 8, из них этажность - 5	не подлежат установлению	не подлежит установлению	за исключением линейных объектов и входящих в их состав сооружений, расстояние до места допустимого размещения объекта капитального строительства от границы земельного участка, смежной с линией объекта улично-дорожной сети (улица, проспект, бульвар, шоссе) - 5 м; смежной с линией объекта улично-дорожной сети (проезд, переулок, тупик) - 3 м, смежной с земельным участком, землями или земельными участками, находящимися в государственной и муниципальной собственности - 3 м	при наличии установленных документацией по планировке территории красных линий, линии отступа от красных линий в целях определения мест допустимого размещения зданий, строений, сооружений (линии регулирования застройки) расстояние до места допустимого размещения объекта капитального строительства от границы земельного участка, смежной с линией объекта улично-дорожной сети не подлежит применению <*> <***>
4.	Предоставление коммунальных услуг (3.1.1)	размещение зданий и сооружений, обеспечивающих поставку воды, тепла, электричества, газа, отвод канализационных стоков, очистку и уборку объектов недвижимости (котельных, водозаборов, очистных сооружений, насосных станций, водопроводов, линий электропередач, трансформаторных подстанций, газопроводов, линий связи, телефонных станций, канализаций, стоянок, гаражей и мастерских для обслуживания уборочной и аварийной техники, сооружений, необходимых для сбора и плавки снега)	не подлежит установлению	не подлежат установлению	не подлежит установлению	за исключением линейных объектов и входящих в их состав сооружений, расстояние до места допустимого размещения объекта капитального строительства от границы земельного участка, смежной с линией объекта улично-дорожной сети (улица, проспект, бульвар, шоссе) - 5 м; смежной с линией объекта улично-дорожной сети (проезд, переулок, тупик) - 3 м, смежной с земельным участком, землями или земельными участками, находящимися в государственной и муниципальной собственности - 3 м	при наличии установленных документацией по планировке территории красных линий, линии отступа от красных линий в целях определения мест допустимого размещения зданий, строений, сооружений (линии регулирования застройки) расстояние до места допустимого размещения объекта капитального строительства от границы земельного участка, смежной с линией объекта улично-дорожной сети не подлежит применению <*> <***>
5.	Административные здания организаций, обеспечивающих предоставление коммунальных услуг (3.1.2)	размещение зданий, предназначенных для приема физических и юридических лиц в связи с предоставлением им коммунальных услуг	количество этажей - 8, из них этажность - 5	не подлежат установлению	не подлежит установлению	за исключением линейных объектов и входящих в их состав сооружений, расстояние до места допустимого размещения объекта капитального строительства от границы земельного участка, смежной с линией объекта улично-дорожной сети (улица, проспект, бульвар, шоссе) - 5 м; смежной с линией объекта улично-дорожной сети (проезд, переулок, тупик) - 3 м, смежной с земельным участком, землями или земельными участками, находящимися в государственной и муниципальной собственности - 3 м	при наличии установленных документацией по планировке территории красных линий, линии отступа от красных линий в целях определения мест допустимого размещения зданий, строений, сооружений (линии регулирования застройки) расстояние до места допустимого размещения объекта капитального строительства от границы земельного участка, смежной с линией объекта улично-дорожной сети не подлежит применению <*> <***>
6.	Бытовое	размещение объектов капитального	количество	не подлежат	60	расстояние до места допустимого размещения	при наличии установленных документацией по

	обслуживание (3.3)	строительства, предназначенных для оказания населению или организациям бытовых услуг (мастерские мелкого ремонта, ателье, бани, парикмахерские, прачечные, химчистки)	этажей - 6, из них этажность - 3	установленно		объекта капитального строительства от границы земельного участка, смежной с линией объекта улично-дорожной сети (улица, проспект, бульвар, шоссе) - 5 м; смежной с линией объекта улично-дорожной сети (проезд, переулок, тупик) - 3 м, смежной с земельным участком, землями или земельными участками, находящимися в государственной и муниципальной собственности - 3 м	планировке территории красных линий, линии отступа от красных линий в целях определения мест допустимого размещения зданий, строений, сооружений (линии регулирования застройки) расстояние до места допустимого размещения объекта капитального строительства от границы земельного участка, смежной с линией объекта улично-дорожной сети не подлежит применению <*> <***> <****>
7.	Здравоохранение (3.4)	размещение объектов капитального строительства, предназначенных для оказания гражданам медицинской помощи. Содержание данного вида разрешенного использования включает в себя содержание видов разрешенного использования с кодами 3.4.1 - 3.4.2	не подлежит установлению	не подлежат установлению	не подлежит установлению	расстояние до места допустимого размещения объекта капитального строительства от границы земельного участка, смежной с линией объекта улично-дорожной сети (улица, проспект, бульвар, шоссе) - 5 м; смежной с линией объекта улично-дорожной сети (проезд, переулок, тупик) - 3 м, смежной с земельным участком, землями или земельными участками, находящимися в государственной и муниципальной собственности - 3 м	при наличии установленных документацией по планировке территории красных линий, линии отступа от красных линий в целях определения мест допустимого размещения зданий, строений, сооружений (линии регулирования застройки) расстояние до места допустимого размещения объекта капитального строительства от границы земельного участка, смежной с линией объекта улично-дорожной сети не подлежит применению <*> <***>
8.	Амбулаторно-поликлиническое обслуживание (3.4.1)	Размещение объектов капитального строительства, предназначенных для оказания гражданам амбулаторно-поликлинической медицинской помощи (поликлиники, фельдшерские пункты, пункты здравоохранения, центры матери и ребенка, диагностические центры, молочные кухни, станции донорства крови, клинические лаборатории)	не подлежит установлению	не подлежат установлению	не подлежит установлению	расстояние до места допустимого размещения объекта капитального строительства от границы земельного участка, смежной с линией объекта улично-дорожной сети (улица, проспект, бульвар, шоссе) - 5 м; смежной с линией объекта улично-дорожной сети (проезд, переулок, тупик) - 3 м, смежной с земельным участком, землями или земельными участками, находящимися в государственной и муниципальной собственности - 3 м	при наличии установленных документацией по планировке территории красных линий, линии отступа от красных линий в целях определения мест допустимого размещения зданий, строений, сооружений (линии регулирования застройки) расстояние до места допустимого размещения объекта капитального строительства от границы земельного участка, смежной с линией объекта улично-дорожной сети не подлежит применению <*> <***>
9.	Стационарное медицинское обслуживание (3.4.2)	размещение объектов капитального строительства, предназначенных для оказания гражданам медицинской помощи в стационарах (больницы, родильные дома, диспансеры, научно-медицинские учреждения и прочие объекты, обеспечивающие оказание услуги по лечению в стационаре); размещение станций скорой помощи; размещение площадок санитарной авиации	не подлежит установлению	не подлежат установлению	не подлежит установлению	расстояние до места допустимого размещения объекта капитального строительства от границы земельного участка, смежной с линией объекта улично-дорожной сети (улица, проспект, бульвар, шоссе) - 5 м; смежной с линией объекта улично-дорожной сети (проезд, переулок, тупик) - 3 м, смежной с земельным участком, землями или земельными участками, находящимися в государственной и муниципальной собственности - 3 м	при наличии установленных документацией по планировке территории красных линий, линии отступа от красных линий в целях определения мест допустимого размещения зданий, строений, сооружений (линии регулирования застройки) расстояние до места допустимого размещения объекта капитального строительства от границы земельного участка, смежной с линией объекта улично-дорожной сети не подлежит применению <*> <***>
10.	Дошкольное, начальное и среднее общее образование (3.5.1)	размещение объектов капитального строительства, предназначенных для просвещения, дошкольного, начального и среднего общего образования (детские ясли, детские сады, школы, лицеи, гимназии, художественные, музыкальные школы, образовательные кружки и иные организации, осуществляющие деятельность по воспитанию, образованию и просвещению), в том числе зданий, спортивных сооружений, предназначенных для занятия обучающихся физической культурой и спортом	не подлежит установлению	не подлежат установлению	не подлежит установлению	расстояние до места допустимого размещения объекта капитального строительства от границы земельного участка, смежной с линией объекта улично-дорожной сети (улица, проспект, бульвар, шоссе) - 5 м; смежной с линией объекта улично-дорожной сети (проезд, переулок, тупик) - 3 м, смежной с земельным участком, землями или земельными участками, находящимися в государственной и муниципальной собственности - 3 м	при наличии установленных документацией по планировке территории красных линий, линии отступа от красных линий в целях определения мест допустимого размещения зданий, строений, сооружений (линии регулирования застройки) расстояние до места допустимого размещения объекта капитального строительства от границы земельного участка, смежной с линией объекта улично-дорожной сети не подлежит применению <*> <***>

11.	Объекты культурно-досуговой деятельности (3.6.1)	размещение зданий, предназначенных для размещения музеев, выставочных залов, художественных галерей, домов культуры, библиотек, кинотеатров и кинозалов, театров, филармоний, концертных залов, планетариев	количество этажей - 8, из них этажность - 5	не подлежат установлению	не подлежат установлению	расстояние до места допустимого размещения объекта капитального строительства от границы земельного участка, смежной с линией объекта улично-дорожной сети (улица, проспект, бульвар, шоссе) - 5 м; смежной с линией объекта улично-дорожной сети (проезд, переулок, тупик) - 3 м, смежной с земельным участком, землями или земельными участками, находящимися в государственной и муниципальной собственности - 3 м	при наличии установленных документацией по планировке территории красных линий, линии отступа от красных линий в целях определения мест допустимого размещения зданий, строений, сооружений (линии регулирования застройки) расстояние до места допустимого размещения объекта капитального строительства от границы земельного участка, смежной с линией объекта улично-дорожной сети не подлежит применению <*> <***>
12.	Парки культуры и отдыха (3.6.2)	размещение парков культуры и отдыха	не подлежит установлению	не подлежат установлению	не подлежат установлению	не подлежат установлению	без размещения объектов капитального строительства <*>
13.	Общественное управление (3.8)	размещение зданий, предназначенных для размещения органов и организаций общественного управления. Содержание данного вида разрешенного использования включает в себя содержание видов разрешенного использования с кодами 3.8.1 - 3.8.2	не подлежит установлению	не подлежат установлению	на уровне поверхности земли - 60, ниже отметки земли - 90	расстояние до места допустимого размещения объекта капитального строительства от границы земельного участка, смежной с линией объекта улично-дорожной сети (улица, проспект, бульвар, шоссе) - 5 м; смежной с линией объекта улично-дорожной сети (проезд, переулок, тупик) - 3 м, смежной с земельным участком, землями или земельными участками, находящимися в государственной и муниципальной собственности - 3 м	при наличии установленных документацией по планировке территории красных линий, линии отступа от красных линий в целях определения мест допустимого размещения зданий, строений, сооружений (линии регулирования застройки) расстояние до места допустимого размещения объекта капитального строительства от границы земельного участка, смежной с линией объекта улично-дорожной сети не подлежит применению <*> <***>
14.	Государственное управление (3.8.1)	размещение зданий, предназначенных для размещения государственных органов, государственного пенсионного фонда, органов местного самоуправления, судов, а также организаций, непосредственно обеспечивающих их деятельность или оказывающих государственные и (или) муниципальные услуги	не подлежит установлению	не подлежат установлению	на уровне поверхности земли - 60, ниже отметки земли - 90	расстояние до места допустимого размещения объекта капитального строительства от границы земельного участка, смежной с линией объекта улично-дорожной сети (улица, проспект, бульвар, шоссе) - 5 м; смежной с линией объекта улично-дорожной сети (проезд, переулок, тупик) - 3 м, смежной с земельным участком, землями или земельными участками, находящимися в государственной и муниципальной собственности - 3 м	при наличии установленных документацией по планировке территории красных линий, линии отступа от красных линий в целях определения мест допустимого размещения зданий, строений, сооружений (линии регулирования застройки) расстояние до места допустимого размещения объекта капитального строительства от границы земельного участка, смежной с линией объекта улично-дорожной сети не подлежит применению <*> <***>
15.	Представительская деятельность (3.8.2)	размещение зданий, предназначенных для дипломатических представительств иностранных государств и субъектов Российской Федерации, консульских учреждений в Российской Федерации	не подлежит установлению	не подлежат установлению	на уровне поверхности земли - 60, ниже отметки земли - 90	расстояние до места допустимого размещения объекта капитального строительства от границы земельного участка, смежной с линией объекта улично-дорожной сети (улица, проспект, бульвар, шоссе) - 5 м; смежной с линией объекта улично-дорожной сети (проезд, переулок, тупик) - 3 м, смежной с земельным участком, землями или земельными участками, находящимися в государственной и муниципальной собственности - 3 м	при наличии установленных документацией по планировке территории красных линий, линии отступа от красных линий в целях определения мест допустимого размещения зданий, строений, сооружений (линии регулирования застройки) расстояние до места допустимого размещения объекта капитального строительства от границы земельного участка, смежной с линией объекта улично-дорожной сети не подлежит применению <*> <***>
16.	Обеспечение научной деятельности (3.9)	размещение зданий и сооружений для обеспечения научной деятельности. Содержание данного вида разрешенного использования включает в себя содержание видов разрешенного использования с кодами 3.9.1 - 3.9.3	не подлежит установлению	не подлежат установлению	не подлежат установлению	расстояние до места допустимого размещения объекта капитального строительства от границы земельного участка, смежной с линией объекта улично-дорожной сети (улица, проспект, бульвар, шоссе) - 5 м; смежной с линией объекта улично-дорожной сети (проезд, переулок, тупик) - 3 м, смежной с земельным участком, землями или земельными участками, находящимися в государственной и муниципальной собственности - 3 м	при наличии установленных документацией по планировке территории красных линий, линии отступа от красных линий в целях определения мест допустимого размещения зданий, строений, сооружений (линии регулирования застройки) расстояние до места допустимого размещения объекта капитального строительства от границы земельного участка, смежной с линией объекта улично-дорожной сети не подлежит применению

17.	Обеспечение деятельности в области гидрометеорологии и смежных с ней областях (3.9.1)	размещение объектов капитального строительства, предназначенных для наблюдений за физическими и химическими процессами, происходящими в окружающей среде, определения ее гидрометеорологических, агрометеорологических и гелиогеофизических характеристик, уровня загрязнения атмосферного воздуха, почв, водных объектов, в том числе по гидробиологическим показателям, и околоземного космического пространства, зданий и сооружений, используемых в области гидрометеорологии и смежных с ней областях (доплеровские метеорологические радиолокаторы, гидрологические посты и другие)	не подлежит установлению	не подлежат установлению	не подлежит установлению	расстояние до места допустимого размещения объекта капитального строительства от границы земельного участка, смежной с линией объекта улично-дорожной сети (улица, проспект, бульвар, шоссе) - 5 м; смежной с линией объекта улично-дорожной сети (проезд, переулок, тупик) - 3 м, смежной с земельным участком, землями или земельными участками, находящимися в государственной и муниципальной собственности - 3 м	при наличии установленных документацией по планировке территории красных линий, линии отступа от красных линий в целях определения мест допустимого размещения зданий, строений, сооружений (линии регулирования застройки) расстояние до места допустимого размещения объекта капитального строительства от границы земельного участка, смежной с линией объекта улично-дорожной сети не подлежит применению <*> <*>
18.	Проведение научных исследований (3.9.2)	размещение зданий и сооружений, предназначенных для проведения научных изысканий, исследований и разработок (научно-исследовательские и проектные институты, научные центры, инновационные центры, государственные академии наук, опытно-конструкторские центры, в том числе отраслевые)	не подлежит установлению	не подлежат установлению	не подлежит установлению	расстояние до места допустимого размещения объекта капитального строительства от границы земельного участка, смежной с линией объекта улично-дорожной сети (улица, проспект, бульвар, шоссе) - 5 м; смежной с линией объекта улично-дорожной сети (проезд, переулок, тупик) - 3 м, смежной с земельным участком, землями или земельными участками, находящимися в государственной и муниципальной собственности - 3 м	при наличии установленных документацией по планировке территории красных линий, линии отступа от красных линий в целях определения мест допустимого размещения зданий, строений, сооружений (линии регулирования застройки) расстояние до места допустимого размещения объекта капитального строительства от границы земельного участка, смежной с линией объекта улично-дорожной сети не подлежит применению <*> <*>
19.	Проведение научных испытаний (3.9.3)	размещение зданий и сооружений для проведения изысканий, испытаний опытных промышленных образцов, для размещения организаций, осуществляющих научные изыскания, исследования и разработки, научные и селекционные работы, ведение сельского и лесного хозяйства для получения ценных с научной точки зрения образцов растительного и животного мира	не подлежит установлению	не подлежат установлению	не подлежит установлению	расстояние до места допустимого размещения объекта капитального строительства от границы земельного участка, смежной с линией объекта улично-дорожной сети (улица, проспект, бульвар, шоссе) - 5 м; смежной с линией объекта улично-дорожной сети (проезд, переулок, тупик) - 3 м, смежной с земельным участком, землями или земельными участками, находящимися в государственной и муниципальной собственности - 3 м	при наличии установленных документацией по планировке территории красных линий, линии отступа от красных линий в целях определения мест допустимого размещения зданий, строений, сооружений (линии регулирования застройки) расстояние до места допустимого размещения объекта капитального строительства от границы земельного участка, смежной с линией объекта улично-дорожной сети не подлежит применению <*> <*>
20.	Деловое управление (4.1)	размещение объектов капитального строительства с целью: размещения объектов управленческой деятельности, не связанной с государственным или муниципальным управлением и оказанием услуг, а также с целью обеспечения совершения сделок, не требующих передачи товара в момент их совершения между организациями, в том числе биржевая деятельность (за исключением банковской и страховой деятельности)	не подлежит установлению	не подлежат установлению	на уровне поверхности земли - 60, ниже отметки земли - 90	расстояние до места допустимого размещения объекта капитального строительства от границы земельного участка, смежной с линией объекта улично-дорожной сети (улица, проспект, бульвар, шоссе) - 5 м; смежной с линией объекта улично-дорожной сети (проезд, переулок, тупик) - 3 м, смежной с земельным участком, землями или земельными участками, находящимися в государственной и муниципальной собственности - 3 м	при наличии установленных документацией по планировке территории красных линий, линии отступа от красных линий в целях определения мест допустимого размещения зданий, строений, сооружений (линии регулирования застройки) расстояние до места допустимого размещения объекта капитального строительства от границы земельного участка, смежной с линией объекта улично-дорожной сети не подлежит применению <*> <*>
21.	Магазины (4.4)	размещение объектов капитального строительства, предназначенных для продажи товаров, торговая площадь которых составляет до 5000 кв. м	не подлежит установлению	минимальная площадь земельных участков - 200 кв. м, максимальная площадь	на уровне поверхности земли - 60, ниже отметки земли - 90	расстояние до места допустимого размещения объекта капитального строительства от границы земельного участка, смежной с линией объекта улично-дорожной сети (улица, проспект, бульвар, шоссе) - 5 м; смежной с линией объекта улично-дорожной сети (проезд, переулок, тупик) - 3 м, смежной с	при наличии установленных документацией по планировке территории красных линий, линии отступа от красных линий в целях определения мест допустимого размещения зданий, строений, сооружений (линии регулирования застройки) расстояние до места допустимого размещения объекта капитального строительства от границы

				земельных участков - не подлежит установлению		земельным участком, землями или земельными участками, находящимися в государственной и муниципальной собственности - 3 м	земельного участка, смежной с линией объекта улично-дорожной сети не подлежит применению <*> <***>
22.	Банковская и страховая деятельность (4.5)	размещение объектов капитального строительства, предназначенных для размещения организаций, оказывающих банковские и страховые услуги	не подлежит установлению	не подлежат установлению	на уровне поверхности земли - 60, ниже отметки земли - 90	расстояние до места допустимого размещения объекта капитального строительства от границы земельного участка, смежной с линией объекта улично-дорожной сети (улица, проспект, бульвар, шоссе) - 5 м; смежной с линией объекта улично-дорожной сети (проезд, переулок, тупик) - 3 м, смежной с земельным участком, землями или земельными участками, находящимися в государственной и муниципальной собственности - 3 м	при наличии установленных документацией по планировке территории красных линий, линии отступа от красных линий в целях определения мест допустимого размещения зданий, строений, сооружений (линии регулирования застройки) расстояние до места допустимого размещения объекта капитального строительства от границы земельного участка, смежной с линией объекта улично-дорожной сети не подлежит применению <*> <***>
23.	Общественное питание (4.6)	размещение объектов капитального строительства в целях устройства мест общественного питания (рестораны, кафе, столовые, закусочные, бары)	количество этажей - 6, из них этажность - 3	не подлежат установлению	60	расстояние до места допустимого размещения объекта капитального строительства от границы земельного участка, смежной с линией объекта улично-дорожной сети (улица, проспект, бульвар, шоссе) - 5 м; смежной с линией объекта улично-дорожной сети (проезд, переулок, тупик) - 3 м, смежной с земельным участком, землями или земельными участками, находящимися в государственной и муниципальной собственности - 3 м	при наличии установленных документацией по планировке территории красных линий, линии отступа от красных линий в целях определения мест допустимого размещения зданий, строений, сооружений (линии регулирования застройки) расстояние до места допустимого размещения объекта капитального строительства от границы земельного участка, смежной с линией объекта улично-дорожной сети не подлежит применению <*> <***>
24.	Гостиничное обслуживание (4.7)	размещение гостиниц	количество этажей - 12, из них этажность - 9	не подлежат установлению	на уровне поверхности земли - 60, ниже отметки земли - 90	расстояние до места допустимого размещения объекта капитального строительства от границы земельного участка, смежной с линией объекта улично-дорожной сети (улица, проспект, бульвар, шоссе) - 5 м; смежной с линией объекта улично-дорожной сети (проезд, переулок, тупик) - 3 м, смежной с земельным участком, землями или земельными участками, находящимися в государственной и муниципальной собственности - 3 м	при наличии установленных документацией по планировке территории красных линий, линии отступа от красных линий в целях определения мест допустимого размещения зданий, строений, сооружений (линии регулирования застройки) расстояние до места допустимого размещения объекта капитального строительства от границы земельного участка, смежной с линией объекта улично-дорожной сети не подлежит применению <*> <***>
25.	Стоянка транспортных средств (4.9.2)	Размещение стоянок (парковок) легковых автомобилей и других мототранспортных средств, в том числе мотоциклов, мотороллеров, мотоколясок, мопедов, скутеров, за исключением встроенных, пристроенных и встроено-пристроенных стоянок	не подлежит установлению	не подлежат установлению	не подлежат установлению	не подлежат установлению	<***>
26.	Обеспечение спортивно-зрелищных мероприятий (5.1.1)	размещение спортивно-зрелищных зданий и сооружений, имеющих специальные места для зрителей от 500 мест (стадионов, дворцов спорта, ледовых дворцов, ипподромов)	не подлежит установлению	не подлежат установлению	не подлежат установлению	расстояние до места допустимого размещения объекта капитального строительства от границы земельного участка, смежной с линией объекта улично-дорожной сети (улица, проспект, бульвар, шоссе) - 5 м; смежной с линией объекта улично-дорожной сети (проезд, переулок, тупик) - 3 м, смежной с земельным участком, землями или земельными участками, находящимися в государственной и муниципальной собственности - 3 м	при наличии установленных документацией по планировке территории красных линий, линии отступа от красных линий в целях определения мест допустимого размещения зданий, строений, сооружений (линии регулирования застройки) расстояние до места допустимого размещения объекта капитального строительства от границы земельного участка, смежной с линией объекта улично-дорожной сети не подлежит применению <*> <***>
27.	Обеспечение	размещение спортивных клубов,	не подлежит	не подлежат	на уровне	расстояние до места	

	занятий спортом в помещениях (5.1.2)	спортивных залов, бассейнов, физкультурно-оздоровительных комплексов в зданиях и сооружениях	установлению	установлению	поверхности земли - 60, ниже отметки земли - 90	объекта капитального строительства от границы земельного участка, смежной с линией объекта улично-дорожной сети (улица, проспект, бульвар, шоссе) - 5 м; смежной с линией объекта улично-дорожной сети (проезд, переулок, тупик) - 3 м, смежной с земельным участком, землями или земельными участками, находящимися в государственной и муниципальной собственности - 3 м	планировке территории красных линий, линии отступа от красных линий в целях определения мест допустимого размещения зданий, строений, сооружений (линии регулирования застройки) расстояние до места допустимого размещения объекта капитального строительства от границы земельного участка, смежной с линией объекта улично-дорожной сети не подлежит применению <*> <***>
28.	Площадки для занятий спортом (5.1.3)	размещение площадок для занятия спортом и физкультурой на открытом воздухе (физкультурные площадки, беговые дорожки, поля для спортивной игры)	не подлежит установлению	не подлежат установлению	не подлежит установлению	не подлежат установлению	<***>
29.	Оборудованные площадки для занятий спортом (5.1.4)	размещение сооружений для занятия спортом и физкультурой на открытом воздухе (теннисные корты, автодромы, мотодромы, трамплины, спортивные стрельбища)	не подлежит установлению	не подлежат установлению	не подлежит установлению	не подлежат установлению	<***>
30.	Спортивные базы (5.1.7)	размещение спортивных баз и лагерей, в которых осуществляется спортивная подготовка длительно проживающих в них лиц	не подлежит установлению	не подлежат установлению	не подлежит установлению	расстояние до места допустимого размещения объекта капитального строительства от границы земельного участка, смежной с линией объекта улично-дорожной сети (улица, проспект, бульвар, шоссе) - 5 м; смежной с линией объекта улично-дорожной сети (проезд, переулок, тупик) - 3 м, смежной с земельным участком, землями или земельными участками, находящимися в государственной и муниципальной собственности - 3 м	при наличии установленных документацией по планировке территории красных линий, линии отступа от красных линий в целях определения мест допустимого размещения зданий, строений, сооружений (линии регулирования застройки) расстояние до места допустимого размещения объекта капитального строительства от границы земельного участка, смежной с линией объекта улично-дорожной сети не подлежит применению <*> <***>
31.	Автомобильный транспорт (7.2)	размещение зданий и сооружений автомобильного транспорта. Содержание данного вида разрешенного использования включает в себя содержание видов разрешенного использования с кодами 7.2.1 - 7.2.3	не подлежит установлению	не подлежат установлению	не подлежит установлению	расстояние до места допустимого размещения объекта капитального строительства от границы земельного участка, смежной с линией объекта улично-дорожной сети (улица, проспект, бульвар, шоссе) - 5 м; смежной с линией объекта улично-дорожной сети (проезд, переулок, тупик) - 3 м, смежной с земельным участком, землями или земельными участками, находящимися в государственной и муниципальной собственности - 3 м	при наличии установленных документацией по планировке территории красных линий, линии отступа от красных линий в целях определения мест допустимого размещения зданий, строений, сооружений (линии регулирования застройки) расстояние до места допустимого размещения объекта капитального строительства от границы земельного участка, смежной с линией объекта улично-дорожной сети не подлежит применению <*> <***>
32.	Размещение автомобильных дорог (7.2.1)	размещение автомобильных дорог за пределами населенных пунктов и технически связанных с ними сооружений, придорожных стоянок (парковок) транспортных средств в границах городских улиц и дорог, за исключением предусмотренных видами разрешенного использования с кодами 2.7.1, 4.9, 7.2.3, а также некапитальных сооружений, предназначенных для охраны транспортных средств; размещение объектов, предназначенных для размещения постов органов внутренних дел, ответственных за безопасность дорожного движения	не подлежит установлению	не подлежат установлению	не подлежит установлению	не подлежат установлению	<***>

33.	Обслуживание перевозок пассажиров (7.2.2)	размещение зданий и сооружений, предназначенных для обслуживания пассажиров, за исключением объектов капитального строительства, размещение которых предусмотрено содержанием вида разрешенного использования с кодом 7.6	не подлежит установлению	не подлежат установлению	не подлежит установлению	расстояние до места допустимого размещения объекта капитального строительства от границы земельного участка, смежной с линией объекта улично-дорожной сети (улица, проспект, бульвар, шоссе) - 5 м; смежной с линией объекта улично-дорожной сети (проезд, переулок, тупик) - 3 м, смежной с земельным участком, землями или земельными участками, находящимися в государственной и муниципальной собственности - 3 м	при наличии установленных документацией по планировке территории красных линий, линии отступа от красных линий в целях определения мест допустимого размещения зданий, строений, сооружений (линии регулирования застройки) расстояние до места допустимого размещения объекта капитального строительства от границы земельного участка, смежной с линией объекта улично-дорожной сети не подлежит применению <***> <***>
34.	Стоянки транспорта общего пользования (7.2.3)	размещение стоянок транспортных средств, осуществляющих перевозки людей по установленному маршруту	не подлежит установлению	не подлежат установлению	не подлежит установлению	не подлежат установлению	<***>
35.	Обеспечение обороны и безопасности (8.0)	размещение объектов капитального строительства, необходимых для подготовки и поддержания в боевой готовности Вооруженных Сил Российской Федерации, других войск, воинских формирований и органов управлений ими (размещение военных организаций, внутренних войск, учреждений и других объектов, дислокация войск и сил флота), проведение воинских учений и других мероприятий, направленных на обеспечение боевой готовности воинских частей; размещение зданий военных училищ, военных институтов, военных университетов, военных академий; размещение объектов, обеспечивающих осуществление таможенной деятельности	количество этажей - 11, из них этажность - 8	не подлежат установлению	на уровне поверхности земли - 60, ниже отметки земли - 90	расстояние до места допустимого размещения объекта капитального строительства от границы земельного участка, смежной с линией объекта улично-дорожной сети (улица, проспект, бульвар, шоссе) - 5 м; смежной с линией объекта улично-дорожной сети (проезд, переулок, тупик) - 3 м, смежной с земельным участком, землями или земельными участками, находящимися в государственной и муниципальной собственности - 3 м	при наличии установленных документацией по планировке территории красных линий, линии отступа от красных линий в целях определения мест допустимого размещения зданий, строений, сооружений (линии регулирования застройки) расстояние до места допустимого размещения объекта капитального строительства от границы земельного участка, смежной с линией объекта улично-дорожной сети не подлежит применению <***> <***>
36.	Обеспечение внутреннего правопорядка (8.3)	размещение объектов капитального строительства, необходимых для подготовки и поддержания в готовности органов внутренних дел, Росгвардии и спасательных служб, в которых существует военизированная служба; размещение объектов гражданской обороны, за исключением объектов гражданской обороны, являющихся частями производственных зданий	не подлежит установлению	не подлежат установлению	на уровне поверхности земли - 60, ниже отметки земли - 90	расстояние до места допустимого размещения объекта капитального строительства от границы земельного участка, смежной с линией объекта улично-дорожной сети (улица, проспект, бульвар, шоссе) - 5 м; смежной с линией объекта улично-дорожной сети (проезд, переулок, тупик) - 3 м, смежной с земельным участком, землями или земельными участками, находящимися в государственной и муниципальной собственности - 3 м	при наличии установленных документацией по планировке территории красных линий, линии отступа от красных линий в целях определения мест допустимого размещения зданий, строений, сооружений (линии регулирования застройки) расстояние до места допустимого размещения объекта капитального строительства от границы земельного участка, смежной с линией объекта улично-дорожной сети не подлежит применению <***> <***>
37.	Земельные участки (территории) общего пользования (12.0)	земельные участки общего пользования. Содержание данного вида разрешенного использования включает в себя содержание видов разрешенного использования с кодами 12.0.1 - 12.0.2	не подлежит установлению	не подлежат установлению	не подлежит установлению	не подлежат установлению	<***>
38.	Улично-дорожная сеть (12.0.1)	размещение объектов улично-дорожной сети: автомобильных дорог, трамвайных путей и пешеходных тротуаров в границах населенных пунктов, пешеходных переходов, бульваров, площадей,	не подлежит установлению	не подлежат установлению	не подлежит установлению	не подлежат установлению	<***>

		<p>проездов, велодорожек и объектов велотранспортной и инженерной инфраструктуры;</p> <p>размещение придорожных стоянок (парковок) транспортных средств в границах городских улиц и дорог, за исключением предусмотренных видами разрешенного использования с кодами 2.7.1, 4.9, 7.2.3, а также некапитальных сооружений, предназначенных для охраны транспортных средств</p>					
39.	Благоустройство территории (12.0.2)	<p>размещение декоративных, технических, планировочных, конструктивных устройств, элементов озеленения, различных видов оборудования и оформления, малых архитектурных форм, некапитальных нестационарных строений и сооружений, информационных щитов и указателей, применяемых как составные части благоустройства территории, общественных туалетов</p>	не подлежит установлению	не подлежат установлению	не подлежит установлению	не подлежат установлению	<***>
40.	Земельные участки, входящие в состав общего имущества собственников индивидуальных жилых домов в малоэтажном жилом комплексе (14.0)	<p>земельные участки, относящиеся к общему имуществу собственников индивидуальных жилых домов в малоэтажном жилом комплексе и предназначенные для удовлетворения потребностей собственников индивидуальных жилых домов в малоэтажном жилом комплексе и (или) для размещения объектов капитального строительства, иного имущества, относящегося к общему имуществу собственников индивидуальных жилых домов в малоэтажном жилом комплексе</p>	не подлежит установлению	не подлежат установлению	не подлежит установлению	<p>расстояние до места допустимого размещения объекта капитального строительства от границы земельного участка, смежной с линией объекта улично-дорожной сети (улица, проспект, бульвар, шоссе) - 5 м;</p> <p>смежной с линией объекта улично-дорожной сети (проезд, переулок, тупик) - 3 м, смежной с земельным участком, землями или земельными участками, находящимися в государственной и муниципальной собственности - 3 м</p>	<p>при наличии установленных документацией по планировке территории красных линий, линии отступа от красных линий в целях определения мест допустимого размещения зданий, строений, сооружений (линии регулирования застройки) расстояние до места допустимого размещения объекта капитального строительства от границы земельного участка, смежной с линией объекта улично-дорожной сети не подлежит применению</p> <p><***></p> <p><***></p>
Условно разрешенные виды использования территориальной зоны "Ж-0. Зона застройки многоквартирными жилыми домами (9 этажей и более)"							
41.	Для индивидуального жилищного строительства (2.1)	<p>размещение жилого дома (отдельно стоящего здания количеством надземных этажей не более чем три, высотой не более двадцати метров, которое состоит из комнат и помещений вспомогательного использования, предназначенных для удовлетворения гражданами бытовых и иных нужд, связанных с их проживанием в таком здании, не предназначенного для раздела на самостоятельные объекты недвижимости);</p> <p>выращивание сельскохозяйственных культур; размещение гаражей для собственных нужд и хозяйственных построек</p>	<p>количество этажей - 6, из них этажность - 3</p>	<p>минимальная площадь земельного участка - 300 кв. м, максимальная площадь земельного участка - 1500 кв. м</p>	<p>на земельных участках площадью до 800 кв. м включительно - 40, на земельных участках площадью более 800 кв. м - 30</p>	<p>расстояние до места допустимого размещения объекта капитального строительства от границы земельного участка, смежной с линией объекта улично-дорожной сети (улица, проспект, бульвар, шоссе) - 5 м;</p> <p>смежной с линией объекта улично-дорожной сети (проезд, переулок, тупик) - 3 м, смежной с земельным участком, землями или земельными участками, находящимися в государственной и муниципальной собственности - 3 м.</p> <p>Расстояние до места допустимого размещения вспомогательных сооружений от границ земельного участка - 1 м;</p> <p>для гаражей для собственных нужд от границы земельного участка смежной с земельным участком, землями или земельными участками, находящимися в государственной и муниципальной собственности - 1 м, от границы земельного участка, смежной с линией объекта улично-дорожной сети не подлежит установлению.</p> <p>Расстояние для вспомогательных сооружений и для гаражей для собственных нужд может быть сокращено по взаимному согласию</p>	<p>при наличии установленных документацией по планировке территории красных линий, линии отступа от красных линий в целях определения мест допустимого размещения зданий, строений, сооружений (линии регулирования застройки) расстояние до места допустимого размещения объекта капитального строительства от границы земельного участка, смежной с линией объекта улично-дорожной сети не подлежит применению</p> <p><***></p> <p>Расстояния от окон жилых помещений индивидуального дома (комнат, кухонь и веранд) до стен дома и хозяйственных построек, расположенных на соседних земельных участках, должны быть не менее 6 м, данные расстояния могут быть сокращены по взаимному согласию правообладателей земельных участков или объектов капитального строительства <***></p>

						правообладателей земельных участков или объектов капитального строительства	
42.	Малоэтажная многоквартирная жилая застройка (2.1.1)	размещение малоэтажных многоквартирных домов (многоквартирные дома высотой до 4 этажей, включая мансардный); обустройство спортивных и детских площадок, площадок для отдыха; размещение объектов обслуживания жилой застройки во встроенных, пристроенных и встроено-пристроенных помещениях малоэтажного многоквартирного дома, если общая площадь таких помещений в малоэтажном многоквартирном доме не составляет более 15% общей площади помещений дома	количество этажей - 7, из них этажность - 4	не подлежат установлению	на уровне поверхности земли - 60, ниже отметки земли - 90	расстояние до места допустимого размещения объекта капитального строительства от границы земельного участка, смежной с линией объекта улично-дорожной сети (улица, проспект, бульвар, шоссе) - 5 м; смежной с линией объекта улично-дорожной сети (проезд, переулок, тупик) - 3 м, смежной с земельным участком, землями или земельными участками, находящимися в государственной и муниципальной собственности - 3 м	между длинными сторонами жилых зданий принимаются расстояния (бытовые разрывы): для жилых зданий с количеством этажей 2 - 3 этажа - не менее 15 м; для жилых зданий с количеством этажей от 4 включительно - в соответствии с нормами инсоляции, освещенности и противопожарных требований, но не менее 20 м <*>. При наличии установленной документацией по планировке территории красных линий, линии отступа от красных линий в целях определения мест допустимого размещения зданий, строений, сооружений (линии регулирования застройки) расстояние до места допустимого размещения объекта капитального строительства от границы земельного участка, смежной с линией объекта улично-дорожной сети не подлежит применению <*> <***>
43.	Блокированная жилая застройка (2.3)	размещение жилого дома, блокированного с другим жилым домом (другими жилыми домами) в одном ряду общей боковой стеной (общими боковыми стенами) без проемов и имеющего отдельный выход на земельный участок; разведение декоративных и плодовых деревьев, овощных и ягодных культур; размещение гаражей для собственных нужд и иных вспомогательных сооружений; обустройство спортивных и детских площадок, площадок для отдыха	количество этажей - 6, из них этажность - 3	минимальная площадь земельного участка - 150 кв. м для одного блока, максимальная площадь земельного участка - не подлежит установлению	40	расстояние до места допустимого размещения объекта капитального строительства от границы земельного участка, смежной с линией объекта улично-дорожной сети (улица, проспект, бульвар, шоссе) - 5 м; смежной с линией объекта улично-дорожной сети (проезд, переулок, тупик) - 3 м, смежной с земельным участком, на котором отсутствует объект капитального строительства, имеющий общую стену с блок-секцией или землями, находящимися в государственной и муниципальной собственности - 3 м. Расстояние до места допустимого размещения вспомогательных сооружений от границ земельного участка - 1 м; для гаражей для собственных нужд от границы земельного участка смежной с земельным участком, землями или земельными участками, находящимися в государственной и муниципальной собственности - 1 м, от границы земельного участка, смежной с линией объекта улично-дорожной сети не подлежит установлению. Расстояние для вспомогательных сооружений и для гаражей для собственных нужд может быть сокращено по взаимному согласию правообладателей земельных участков или объектов капитального строительства	при наличии установленной документацией по планировке территории красных линий, линии отступа от красных линий в целях определения мест допустимого размещения зданий, строений, сооружений (линии регулирования застройки) расстояние до места допустимого размещения объекта капитального строительства от границы земельного участка, смежной с линией объекта улично-дорожной сети не подлежит применению <*> <***>
44.	Среднеэтажная жилая застройка (2.5)	размещение многоквартирных домов этажностью не выше восьми этажей; благоустройство и озеленение; размещение подземных гаражей и автостоянок; обустройство спортивных и детских площадок, площадок для отдыха; размещение объектов обслуживания жилой застройки во встроенных, пристроенных и встроено-пристроенных помещениях многоквартирного дома, если общая площадь таких помещений в	количество этажей - 11, из них этажность - 8	не подлежат установлению	на уровне поверхности земли - 60, ниже отметки земли - 90	расстояние до места допустимого размещения объекта капитального строительства от границы земельного участка, смежной с линией объекта улично-дорожной сети (улица, проспект, бульвар, шоссе) - 5 м; смежной с линией объекта улично-дорожной сети (проезд, переулок, тупик) - 3 м, смежной с земельным участком, землями или земельными участками, находящимися в государственной и муниципальной собственности - 3 м. Расстояние до стены подземной части объекта капитального строительства от границы земельного	между длинными сторонами жилых зданий принимаются расстояния (бытовые разрывы): для жилых зданий с количеством этажей 2 - 3 этажа - не менее 15 м; для жилых зданий с количеством этажей от 4 включительно - в соответствии с нормами инсоляции, освещенности и противопожарных требований, но не менее 20 м <*>. При наличии установленной документацией по планировке территории красных линий, линии отступа от красных линий в целях определения мест допустимого размещения зданий, строений,

		многоквартирном доме не составляет более 20% общей площади помещений дома				участка, смежной с линией объекта улично-дорожной сети, не нормируется, смежной с земельным участком, землями или земельными участками, находящимися в государственной и муниципальной собственности - 1 м	сооружений (линии регулирования застройки) расстояние до места допустимого размещения объекта капитального строительства от границы земельного участка, смежной с линией объекта улично-дорожной сети не подлежит применению <*> <***>
45.	Социальное обслуживание (3.2)	размещение зданий, предназначенных для оказания гражданам социальной помощи. Содержание данного вида разрешенного использования включает в себя содержание видов разрешенного использования с кодами 3.2.1 - 3.2.4	количество этажей - 8, из них этажность - 5	не подлежат установлению	60	расстояние до места допустимого размещения объекта капитального строительства от границы земельного участка, смежной с линией объекта улично-дорожной сети (улица, проспект, бульвар, шоссе) - 5 м; смежной с линией объекта улично-дорожной сети (проезд, переулок, тупик) - 3 м, смежной с земельным участком, землями или земельными участками, находящимися в государственной и муниципальной собственности - 3 м	при наличии установленных документацией по планировке территории красных линий, линии отступа от красных линий в целях определения мест допустимого размещения зданий, строений, сооружений (линии регулирования застройки) расстояние до места допустимого размещения объекта капитального строительства от границы земельного участка, смежной с линией объекта улично-дорожной сети не подлежит применению <*> <***>
46.	Дома социального обслуживания (3.2.1)	размещение зданий, предназначенных для размещения домов престарелых, домов ребенка, детских домов, пунктов ночлега для бездомных граждан; размещение объектов капитального строительства для временного размещения вынужденных переселенцев, лиц, признанных беженцами	количество этажей - 8, из них этажность - 5	не подлежат установлению	60	расстояние до места допустимого размещения объекта капитального строительства от границы земельного участка, смежной с линией объекта улично-дорожной сети (улица, проспект, бульвар, шоссе) - 5 м; смежной с линией объекта улично-дорожной сети (проезд, переулок, тупик) - 3 м, смежной с земельным участком, землями или земельными участками, находящимися в государственной и муниципальной собственности - 3 м	при наличии установленных документацией по планировке территории красных линий, линии отступа от красных линий в целях определения мест допустимого размещения зданий, строений, сооружений (линии регулирования застройки) расстояние до места допустимого размещения объекта капитального строительства от границы земельного участка, смежной с линией объекта улично-дорожной сети не подлежит применению <*> <***>
47.	Оказание социальной помощи населению (3.2.2)	размещение зданий, предназначенных для служб психологической и бесплатной юридической помощи, социальных, пенсионных и иных служб (службы занятости населения, пункты питания малоимущих граждан), в которых осуществляется прием граждан по вопросам оказания социальной помощи и назначения социальных или пенсионных выплат, а также для размещения общественных некоммерческих организаций: некоммерческих фондов, благотворительных организаций, клубов по интересам	количество этажей - 8, из них этажность - 5	не подлежат установлению	60	расстояние до места допустимого размещения объекта капитального строительства от границы земельного участка, смежной с линией объекта улично-дорожной сети (улица, проспект, бульвар, шоссе) - 5 м; смежной с линией объекта улично-дорожной сети (проезд, переулок, тупик) - 3 м, смежной с земельным участком, землями или земельными участками, находящимися в государственной и муниципальной собственности - 3 м	при наличии установленных документацией по планировке территории красных линий, линии отступа от красных линий в целях определения мест допустимого размещения зданий, строений, сооружений (линии регулирования застройки) расстояние до места допустимого размещения объекта капитального строительства от границы земельного участка, смежной с линией объекта улично-дорожной сети не подлежит применению <*> <***>
48.	Оказание услуг связи (3.2.3)	размещение зданий, предназначенных для размещения пунктов оказания услуг почтовой, телеграфной, междугородней и международной телефонной связи	количество этажей - 8, из них этажность - 5	не подлежат установлению	60	расстояние до места допустимого размещения объекта капитального строительства от границы земельного участка, смежной с линией объекта улично-дорожной сети (улица, проспект, бульвар, шоссе) - 5 м; смежной с линией объекта улично-дорожной сети (проезд, переулок, тупик) - 3 м, смежной с земельным участком, землями или земельными участками, находящимися в государственной и муниципальной собственности - 3 м	при наличии установленных документацией по планировке территории красных линий, линии отступа от красных линий в целях определения мест допустимого размещения зданий, строений, сооружений (линии регулирования застройки) расстояние до места допустимого размещения объекта капитального строительства от границы земельного участка, смежной с линией объекта улично-дорожной сети не подлежит применению <*> <***>
49.	Общжития (3.2.4)	размещение зданий, предназначенных для размещения общежитий, предназначенных для проживания граждан на время их	количество этажей - 8, из них этажность	не подлежат установлению	60	расстояние до места допустимого размещения объекта капитального строительства от границы земельного участка, смежной с линией объекта	при наличии установленных документацией по планировке территории красных линий, линии отступа от красных линий в целях определения

...часть объекта от границы земельного участка отступа от красных линий в целях определения мест допустимого размещения объектов капитального строительства от границы земельного участка, смежной с линией объекта улично-дорожной сети не подлежит применению
...менее 20 м <*>
...планировке территории красных линий, линии отступа от красных линий в целях определения мест допустимого размещения объектов капитального строительства от границы земельного участка, смежной с линией объекта улично-дорожной сети не подлежит применению

		работы, службы или обучения, за исключением зданий, размещение которых предусмотрено содержанием вида разрешенного использования с кодом 4.7	- 5			улично-дорожной сети (улица, проспект, бульвар, шоссе) - 5 м; смежной с линией объекта улично-дорожной сети (проезд, переулок, тупик) - 3 м, смежной с земельным участком, землями или земельными участками, находящимися в государственной и муниципальной собственности - 3 м	мест допустимого размещения зданий, строений, сооружений (линии регулирования застройки) расстояние до места допустимого размещения объекта капитального строительства от границы земельного участка, смежной с линией объекта улично-дорожной сети не подлежит применению <*> <***>
50.	Бытовое обслуживание (3.3)	размещение объектов капитального строительства, предназначенных для оказания населению или организациям бытовых услуг (похоронные бюро)	количество этажей - 6, из них этажность - 3	не подлежат установлению	60	расстояние до места допустимого размещения объекта капитального строительства от границы земельного участка, смежной с линией объекта улично-дорожной сети (улица, проспект, бульвар, шоссе) - 5 м; смежной с линией объекта улично-дорожной сети (проезд, переулок, тупик) - 3 м, смежной с земельным участком, землями или земельными участками, находящимися в государственной и муниципальной собственности - 3 м	при наличии установленных документацией по планировке территории красных линий, линии отступа от красных линий в целях определения мест допустимого размещения зданий, строений, сооружений (линии регулирования застройки) расстояние до места допустимого размещения объекта капитального строительства от границы земельного участка, смежной с линией объекта улично-дорожной сети не подлежит применению <*> <***> <****>
51.	Религиозное использование (3.7)	размещение зданий и сооружений религиозного использования. Содержание данного вида разрешенного использования включает в себя содержание видов разрешенного использования с кодами 3.7.1 - 3.7.2	не подлежит установлению	не подлежат установлению	60	расстояние до места допустимого размещения объекта капитального строительства от границы земельного участка, смежной с линией объекта улично-дорожной сети (улица, проспект, бульвар, шоссе) - 5 м; смежной с линией объекта улично-дорожной сети (проезд, переулок, тупик) - 3 м, смежной с земельным участком, землями или земельными участками, находящимися в государственной и муниципальной собственности - 3 м	при наличии установленных документацией по планировке территории красных линий, линии отступа от красных линий в целях определения мест допустимого размещения зданий, строений, сооружений (линии регулирования застройки) расстояние до места допустимого размещения объекта капитального строительства от границы земельного участка, смежной с линией объекта улично-дорожной сети не подлежит применению <*> <***>
52.	Осуществление религиозных обрядов (3.7.1)	размещение зданий и сооружений, предназначенных для совершения религиозных обрядов и церемоний (в том числе церкви, соборы, храмы, часовни, мечети, молельные дома, синагоги)	не подлежит установлению	не подлежат установлению	60	расстояние до места допустимого размещения объекта капитального строительства от границы земельного участка, смежной с линией объекта улично-дорожной сети (улица, проспект, бульвар, шоссе) - 5 м; смежной с линией объекта улично-дорожной сети (проезд, переулок, тупик) - 3 м, смежной с земельным участком, землями или земельными участками, находящимися в государственной и муниципальной собственности - 3 м	при наличии установленных документацией по планировке территории красных линий, линии отступа от красных линий в целях определения мест допустимого размещения зданий, строений, сооружений (линии регулирования застройки) расстояние до места допустимого размещения объекта капитального строительства от границы земельного участка, смежной с линией объекта улично-дорожной сети не подлежит применению <*> <***>
53.	Религиозное управление и образование (3.7.2)	размещение зданий, предназначенных для постоянного местонахождения духовных лиц, паломников и послушников в связи с осуществлением ими религиозной службы, а также для осуществления благотворительной и религиозной образовательной деятельности (монастыри, скиты, дома священнослужителей, воскресные и религиозные школы, семинарии, духовные училища)	не подлежит установлению	не подлежат установлению	60	расстояние до места допустимого размещения объекта капитального строительства от границы земельного участка, смежной с линией объекта улично-дорожной сети (улица, проспект, бульвар, шоссе) - 5 м; смежной с линией объекта улично-дорожной сети (проезд, переулок, тупик) - 3 м, смежной с земельным участком, землями или земельными участками, находящимися в государственной и муниципальной собственности - 3 м	при наличии установленных документацией по планировке территории красных линий, линии отступа от красных линий в целях определения мест допустимого размещения зданий, строений, сооружений (линии регулирования застройки) расстояние до места допустимого размещения объекта капитального строительства от границы земельного участка, смежной с линией объекта улично-дорожной сети не подлежит применению <*> <***>
54.	Амбулаторное ветеринарное обслуживание (3.10.1)	размещение объектов капитального строительства, предназначенных для оказания ветеринарных услуг без содержания животных	не подлежит установлению	не подлежат установлению	не подлежит установлению	расстояние до места допустимого размещения объекта капитального строительства от границы земельного участка, смежной с линией объекта улично-дорожной сети (улица, проспект, бульвар,	при наличии установленных документацией по планировке территории красных линий, линии отступа от красных линий в целях определения мест допустимого размещения зданий, строений,

						шоссе) - 5 м; смежной с линией объекта улично-дорожной сети (проезд, переулок, тупик) - 3 м, смежной с земельным участком, землями или земельными участками, находящимися в государственной и муниципальной собственности - 3 м	расстояние до места допустимого размещения объекта капитального строительства от границы земельного участка, смежной с линией объекта улично-дорожной сети не подлежит применению <*> <***>
55.	Объекты торговли (торговые центры, торгово-развлекательные центры (комплексы) (4.2)	размещение объектов капитального строительства, общей площадью свыше 5000 кв. м с целью размещения одной или нескольких организаций, осуществляющих продажу товаров, и (или) оказание услуг в соответствии с содержанием видов разрешенного использования с кодами 4.5, 4.6, 4.8 - 4.8.2; размещение гаражей и (или) стоянок для автомобилей сотрудников и посетителей торгового центра	количество этажей - 15, из них этажность - 12	не подлежат установлению	на уровне поверхности земли - 60, ниже отметки земли - 90	расстояние до места допустимого размещения объекта капитального строительства от границы земельного участка, смежной с линией объекта улично-дорожной сети (улица, проспект, бульвар, шоссе) - 5 м; смежной с линией объекта улично-дорожной сети (проезд, переулок, тупик) - 3 м, смежной с земельным участком, землями или земельными участками, находящимися в государственной и муниципальной собственности - 3 м	при наличии установленных документацией по планировке территории красных линий, линии отступа от красных линий в целях определения мест допустимого размещения зданий, строений, сооружений (линии регулирования застройки) расстояние до места допустимого размещения объекта капитального строительства от границы земельного участка, смежной с линией объекта улично-дорожной сети не подлежит применению <*> <***>
56.	Рынки (4.3)	размещение объектов капитального строительства, сооружений, предназначенных для организации постоянной или временной торговли (ярмарка, рынок, базар), с учетом того, что каждое из торговых мест не располагает торговой площадью более 200 кв. м; размещение гаражей и (или) стоянок для автомобилей сотрудников и посетителей рынка	количество этажей - 6, из них этажность - 3	не подлежат установлению	не подлежит установлению	расстояние до места допустимого размещения объекта капитального строительства от границы земельного участка, смежной с линией объекта улично-дорожной сети (улица, проспект, бульвар, шоссе) - 5 м; смежной с линией объекта улично-дорожной сети (проезд, переулок, тупик) - 3 м, смежной с земельным участком, землями или земельными участками, находящимися в государственной и муниципальной собственности - 3 м	при наличии установленных документацией по планировке территории красных линий, линии отступа от красных линий в целях определения мест допустимого размещения зданий, строений, сооружений (линии регулирования застройки) расстояние до места допустимого размещения объекта капитального строительства от границы земельного участка, смежной с линией объекта улично-дорожной сети не подлежит применению <*> <***>
57.	Развлекательные мероприятия (4.8.1)	размещение зданий и сооружений, предназначенных для организации развлекательных мероприятий, путешествий, для размещения дискотек и танцевальных площадок, ночных клубов, аквапарков, боулинга, аттракционов и т.п., игровых автоматов (кроме игрового оборудования, используемого для проведения азартных игр), игровых площадок	количество этажей - 6, из них этажность - 3	не подлежат установлению	на уровне поверхности земли - 60, ниже отметки земли - 90	расстояние до места допустимого размещения объекта капитального строительства от границы земельного участка, смежной с линией объекта улично-дорожной сети (улица, проспект, бульвар, шоссе) - 5 м; смежной с линией объекта улично-дорожной сети (проезд, переулок, тупик) - 3 м, смежной с земельным участком, землями или земельными участками, находящимися в государственной и муниципальной собственности - 3 м	при наличии установленных документацией по планировке территории красных линий, линии отступа от красных линий в целях определения мест допустимого размещения зданий, строений, сооружений (линии регулирования застройки) расстояние до места допустимого размещения объекта капитального строительства от границы земельного участка, смежной с линией объекта улично-дорожной сети не подлежит применению <*> <***>
58.	Проведение азартных игр (4.8.2)	размещение зданий и сооружений, предназначенных для размещения букмекерских контор	количество этажей - 6, из них этажность - 3	не подлежат установлению	60	расстояние до места допустимого размещения объекта капитального строительства от границы земельного участка, смежной с линией объекта улично-дорожной сети (улица, проспект, бульвар, шоссе) - 5 м; смежной с линией объекта улично-дорожной сети (проезд, переулок, тупик) - 3 м, смежной с земельным участком, землями или земельными участками, находящимися в государственной и муниципальной собственности - 3 м	при наличии установленных документацией по планировке территории красных линий, линии отступа от красных линий в целях определения мест допустимого размещения зданий, строений, сооружений (линии регулирования застройки) расстояние до места допустимого размещения объекта капитального строительства от границы земельного участка, смежной с линией объекта улично-дорожной сети не подлежит применению <*> <***>
59.	Служебные гаражи (4.9)	размещение постоянных или временных гаражей, стоянок для хранения служебного автотранспорта, используемого в целях осуществления видов деятельности, предусмотренных видами разрешенного использования с кодами 3.0, 4.0, а также	для гаражей боксового типа, отдельно стоящих количество этажей - 2, из	минимальная площадь земельного участка - 18 кв. м, максимальная	90	расстояние до места допустимого размещения объекта капитального строительства от границы земельного участка, смежной с линией объекта улично-дорожной сети (улица, проспект, бульвар, шоссе) - 5 м; смежной с линией объекта улично-дорожной сети	при наличии установленных документацией по планировке территории красных линий, линии отступа от красных линий в целях определения мест допустимого размещения зданий, строений, сооружений (линии регулирования застройки) расстояние до места допустимого размещения

		для стоянки и хранения транспортных средств общего пользования, в том числе в депо	них этажность - 1; 5 - для подземных стоянок; 9 - для наземных стоянок	площадь земельного участка - не подлежит установлению		(проезд, переулок, тупик) - 3 м, смежной с земельным участком, землями или земельными участками, находящимися в государственной и муниципальной собственности - 3 м. Расстояние до стены подземной автостоянки от границы земельного участка, смежной с линией объекта улично-дорожной сети, не нормируется, смежной с земельным участком, землями или земельными участками, находящимися в государственной и муниципальной собственности - 1 м	объекта капитального строительства от границы земельного участка, смежной с линией объекта улично-дорожной сети не подлежит применению <*> <***>
60.	Заправка транспортных средств (4.9.1.1)	размещение автозаправочных станций; размещение магазинов сопутствующей торговли, зданий для организации общественного питания в качестве объектов дорожного сервиса	количество этажей - 5, из них этажность - 2	не подлежат установлению	не подлежит установлению	расстояние до места допустимого размещения объекта капитального строительства от границы земельного участка, смежной с линией объекта улично-дорожной сети (улица, проспект, бульвар, шоссе) - 5 м; смежной с линией объекта улично-дорожной сети (проезд, переулок, тупик) - 3 м, смежной с земельным участком, землями или земельными участками, находящимися в государственной и муниципальной собственности - 3 м	при наличии установленных документацией по планировке территории красных линий, линии отступа от красных линий в целях определения мест допустимого размещения зданий, строений, сооружений (линии регулирования застройки) расстояние до места допустимого размещения объекта капитального строительства от границы земельного участка, смежной с линией объекта улично-дорожной сети не подлежит применению <*> <***>
61.	Автомобильные мойки (4.9.1.3)	размещение автомобильных моек, а также размещение магазинов сопутствующей торговли	количество этажей - 5, из них этажность - 2	не подлежат установлению	не подлежит установлению	расстояние до места допустимого размещения объекта капитального строительства от границы земельного участка, смежной с линией объекта улично-дорожной сети (улица, проспект, бульвар, шоссе) - 5 м; смежной с линией объекта улично-дорожной сети (проезд, переулок, тупик) - 3 м, смежной с земельным участком, землями или земельными участками, находящимися в государственной и муниципальной собственности - 3 м	при наличии установленных документацией по планировке территории красных линий, линии отступа от красных линий в целях определения мест допустимого размещения зданий, строений, сооружений (линии регулирования застройки) расстояние до места допустимого размещения объекта капитального строительства от границы земельного участка, смежной с линией объекта улично-дорожной сети не подлежит применению <*> <***>
62.	Ремонт автомобилей (4.9.1.4)	размещение мастерских, предназначенных для ремонта и обслуживания автомобилей, и прочих объектов дорожного сервиса, а также размещение магазинов сопутствующей торговли	количество этажей - 5, из них этажность - 2	не подлежат установлению	не подлежит установлению	расстояние до места допустимого размещения объекта капитального строительства от границы земельного участка, смежной с линией объекта улично-дорожной сети (улица, проспект, бульвар, шоссе) - 5 м; смежной с линией объекта улично-дорожной сети (проезд, переулок, тупик) - 3 м, смежной с земельным участком, землями или земельными участками, находящимися в государственной и муниципальной собственности - 3 м	при наличии установленных документацией по планировке территории красных линий, линии отступа от красных линий в целях определения мест допустимого размещения зданий, строений, сооружений (линии регулирования застройки) расстояние до места допустимого размещения объекта капитального строительства от границы земельного участка, смежной с линией объекта улично-дорожной сети не подлежит применению <*> <***>
63.	Выставочно-ярмарочная деятельность (4.10)	размещение объектов капитального строительства, сооружений, предназначенных для осуществления выставочно-ярмарочной и конгрессной деятельности, включая деятельность, необходимую для обслуживания указанных мероприятий (застройка экспозиционной площади, организация питания участников мероприятий)	не подлежит установлению	не подлежат установлению	60	расстояние до места допустимого размещения объекта капитального строительства от границы земельного участка, смежной с линией объекта улично-дорожной сети (улица, проспект, бульвар, шоссе) - 5 м; смежной с линией объекта улично-дорожной сети (проезд, переулок, тупик) - 3 м, смежной с земельным участком или землями, находящимися в государственной и муниципальной собственности - 3 м	при наличии установленных документацией по планировке территории красных линий, линии отступа от красных линий в целях определения мест допустимого размещения зданий, строений, сооружений (линии регулирования застройки) расстояние до места допустимого размещения объекта капитального строительства от границы земельного участка, смежной с линией объекта улично-дорожной сети не подлежит применению <*> <***>
64.	Связь (6.8)	размещение объектов связи, радиовещания, телевидения, включая	не подлежит установлению	не подлежат установлению	не подлежит установлению	за исключением линейных объектов и входящих в их состав сооружений, расстояние до места	при наличии установленных документацией по планировке территории красных линий, линии

		воздушные радиорелейные, надземные и подземные кабельные линии связи, линии радиофикации, антенные поля, усилительные пункты на кабельных линиях связи, инфраструктуру спутниковой связи и телерадиовещания, за исключением объектов связи, размещение которых предусмотрено содержанием видов разрешенного использования с кодами 3.1.1, 3.2.3				допустимого размещения объекта капитального строительства от границы земельного участка, смежной с линией объекта улично-дорожной сети (улица, проспект, бульвар, шоссе) - 5 м; смежной с линией объекта улично-дорожной сети (проезд, переулок, тупик) - 3 м, смежной с земельным участком, землями или земельными участками, находящимися в государственной и муниципальной собственности - 3 м	отступа от красных линий в целях определения мест допустимого размещения зданий, строений, сооружений (линии регулирования застройки) расстояние до места допустимого размещения объекта капитального строительства от границы земельного участка, смежной с линией объекта улично-дорожной сети не подлежит применению <*> <***>
65.	Обеспечение обороны и безопасности (8.0)	размещение объектов капитального строительства, необходимых для подготовки и поддержания в боевой готовности Вооруженных Сил Российской Федерации, других войск, воинских формирований и органов управлений ими (размещение военных организаций, внутренних войск, учреждений и других объектов, дислокация войск и сил флота), проведение воинских учений и других мероприятий, направленных на обеспечение боевой готовности воинских частей; размещение зданий военных училищ, военных институтов, военных университетов, военных академий; размещение объектов, обеспечивающих осуществление таможенной деятельности	количество этажей - 11, из них этажность - 8	не подлежат установлению	на уровне поверхности земли - 60, ниже отметки земли - 90	расстояние до места допустимого размещения объекта капитального строительства от границы земельного участка, смежной с линией объекта улично-дорожной сети (улица, проспект, бульвар, шоссе) - 5 м; смежной с линией объекта улично-дорожной сети (проезд, переулок, тупик) - 3 м, смежной с земельным участком, землями или земельными участками, находящимися в государственной и муниципальной собственности - 3 м	при наличии установленных документацией по планировке территории красных линий, линии отступа от красных линий в целях определения мест допустимого размещения зданий, строений, сооружений (линии регулирования застройки) расстояние до места допустимого размещения объекта капитального строительства от границы земельного участка, смежной с линией объекта улично-дорожной сети не подлежит применению <*> <***>
Вспомогательные виды разрешенного использования территориальной зоны "Ж-0. Зона застройки многоэтажными жилыми домами (9 этажей и более)"							
66.	Предоставление коммунальных услуг (3.1.1)	размещение зданий и сооружений, обеспечивающих поставку воды, тепла, электричества, газа, отвод канализационных стоков, очистку и уборку объектов недвижимости (котельных, водозаборов, очистных сооружений, насосных станций, водопроводов, линий электропередач, трансформаторных подстанций, газопроводов, линий связи, телефонных станций, канализаций, стоянок, гаражей и мастерских для обслуживания уборочной и аварийной техники, сооружений, необходимых для сбора и плавки снега)	не подлежит установлению	не подлежат установлению	не подлежит установлению	не подлежат установлению	<***>
67.	Благоустройство территории (12.0.2)	размещение декоративных, технических, планировочных, конструктивных устройств, элементов озеленения, различных видов оборудования и оформления, малых архитектурных форм, некапитальных нестационарных строений и сооружений, информационных щитов и указателей, применяемых как составные части благоустройства территории, общественных туалетов	не подлежит установлению	не подлежат установлению	не подлежит установлению	не подлежат установлению	<***>

<*> В условиях строительства и реконструкции, когда размеры земельных участков меньше установленных градостроительным регламентом минимальных размеров земельных участков либо конфигурация, инженерно-геологические или иные характеристики которых неблагоприятны для застройки, а также в целях соответствия архитектурно-градостроительному облику сложившейся застройки, указанные

расстояния могут быть сокращены при соблюдении требований технических регламентов, норм инсоляции, освещенности и противопожарных требований, а также обеспечении непросматриваемости жилых помещений из окна в окно.

<***> 1. При наличии утвержденной документации по планировке территории:

1) расстояние до места допустимого размещения объекта капитального строительства определяется от красной линии улицы, проспекта, бульвара, шоссе - 5 м; проезда, переулка, тупика - 3 м;

при наличии установленной линии отступа от красных линий в целях определения мест допустимого размещения зданий, строений, сооружений (линии регулирования застройки) данное расстояние не подлежит установлению;

для гаражей для собственных нужд и подземной части объекта капитального строительства минимальные отступы от красной линии улично-дорожной сети - не подлежат установлению;

2) минимальные отступы от красной линии, установленной вне объектов улично-дорожной сети в целях строительства (реконструкции) сооружений инженерной инфраструктуры - не подлежат установлению.

2. Для видов разрешенного использования: "Для индивидуального жилищного строительства (2.1)", "Блокированная жилая застройка (2.3)" расстояния от границ смежного земельного участка до места допустимого размещения объекта капитального строительства могут быть сокращены по взаимному письменному согласию правообладателей земельных участков или объектов капитального строительства; в случае реконструкции в условиях сложившейся застройки допускается принимать существующие значения отступов от границы земельного участка смежной с линией объекта улично-дорожной сети по отношению ко всей границе земельного участка, без дополнительных разрешений и согласований.

В случае реконструкции иных объектов капитального строительства в условиях сложившейся застройки допускается сохранение существующих отступов объекта капитального строительства от границы земельного участка, смежной с линией улично-дорожной сети, смежной с землями государственной или муниципальной собственности, а от границ смежных земельных участков по письменному согласию правообладателей земельных участков или объектов капитального строительства.

3. В случае строительства или реконструкции объекта капитального строительства место допустимого размещения данного объекта не может пересекать границы земельного участка и (или) установленные красные линии.

<****> Иные предельные параметры разрешенного строительства, реконструкции объектов капитального строительства, относящиеся ко всем видам разрешенного использования зоны Ж-0:

1. При размещении зданий, строений и сооружений в данной территориальной зоне должны соблюдаться установленные законодательством нормы пожарной безопасности, обеспечения санитарно-эпидемиологического благополучия населения, нормативные противопожарные и санитарно-эпидемиологические разрывы между зданиями, строениями и сооружениями, в том числе и расположенными на смежных земельных участках, а также технические регламенты, национальные стандарты и правила.

В случае реконструкции объекта капитального строительства, построенного до вступления в силу настоящих Правил, допускается сохранение существующих параметров объекта капитального строительства, если такая реконструкция не приводит к изменению внешних объемно-пространственных характеристик объекта, без дополнительных разрешений и согласований.

2. Все строения в границах земельного участка должны быть обеспечены системами водоотведения с кровли с целью предотвращения подтопления смежных земельных участков и строений.

3. Требования к ограждению земельных участков, предназначенных для индивидуального жилищного строительства:

высота ограждений земельных участков со стороны улично-дорожной сети должна быть не более 2,5 метра. Конструкция и внешний вид ограждения должен соответствовать решениям фасадов и применяемым отделочным материалам домовладения, расположенного на ограждаемом участке. Рекомендуются конструкцию и высоту ограждения выполнять единообразно на протяжении одного квартала с обеих сторон улицы;

ворота в заборе разрешается устанавливать только со стороны территорий общего пользования;

ограждения между смежными земельными участками должны быть высотой не более 2 метров и выполняться из свето-аэропрозрачного материала и должны быть проветриваемыми на высоту не менее 0,3 метра от уровня земли;

при условии соблюдения норм инсоляции и освещенности жилых помещений и по взаимному согласию смежных землепользователей допускается устройство сплошных ограждений из качественных и эстетически выполненных элементов. При общей толщине конструкции ограждения до 100 миллиметров ограждение допускается устанавливать по центру межевой границы участка, при большей толщине конструкции - смещать в сторону участка инициатора ограждения на величину превышения указанной нормы.

4. Минимальные расстояния от зданий, сооружений, коммуникаций, инженерных сетей до деревьев с диаметром кроны до 5 метров и кустарников приведены в таблице 7.

Таблица 7

Сооружение, здание, коммуникация, инженерная сеть	Расстояния до оси растения, метров	
	деревя	кустарника
От наружных стен зданий и сооружений	5,0	1,5
От наружных стен общеобразовательных организаций и дошкольных образовательных организаций	10,0	1,5
От края тротуаров	0,7	0,5
От края проезжей части, улиц, кромок укрепленных полос, обочины дорог и бровок канав	2,0	1,0
От мачт и опор осветительной сети, колонн и эстакад	4,0	-
От подошвы откосов, террас	1,0	0,5
От подошвы и внутренней грани подпорных стенок	3,0	1,0
От подземных сетей:		
газопровода, канализации	1,5	-
теплотрасс	2,0	1,0
водопровода, дренажа	2,0	-
силовых кабелей и кабелей связи	2,0	0,7

Приведенные в таблице 7 нормы относятся к деревьям с диаметром кроны не более 5 метров и должны быть соответственно увеличены для деревьев большего диаметра на расстояние, превышающее диаметр кроны в 5 метров.

До границы смежного земельного участка расстояния по санитарно-бытовым условиям должны быть не менее: от стволов высокорослых деревьев - 4 метров, от стволов среднерослых деревьев - 2 метров, от кустарников - 1 метра.

5. Расстояние между жилым домом (строением) и границей смежного участка измеряется от цоколя жилого дома (строения) или от стены жилого дома (строения) при отсутствии цоколя, если элементы жилого дома (строения) - эркер, крыльцо, навес, свес крыши и другие элементы выступают не более чем на 0,5 метра от плоскости стены. Если элементы второго и последующих этажей жилого дома (строения) выступают более чем на 0,5 метра из плоскости наружной стены, расстояние между жилым домом (строением), красной линией, линией регулирования застройки и границей смежного участка измеряется от выступающих частей или от проекции их на землю (балконы, архитектурные элементы фасада здания второго и последующих этажей). Крыльцо, пандус, отмостка и любые выступающие части объектов капитального строительства при проекции их на землю должны располагаться в границах предоставленного (приобретенного) земельного участка.

6. Для многоквартирных жилых домов принимается норма расчета не менее 0,75 машино-места или парковочного места на одну квартиру стандартного жилья и не менее 1,5 машино-места или парковочного места на одну квартиру жилья бизнес-класса с размещением 100 процентов в границах земельного участка под многоквартирным домом. Размещение модульных быстровозводимых стоянок автомобилей механизированного, полумеханизированного типов не допускается.

Нормы расчета стоянок автомобилей для иных объектов определяются в соответствии с таблицей 8.

Таблица 8

N п/п	Виды объекта	Расчетная единица	Число машино-мест и (или) парковочных мест на расчетную единицу
-------	--------------	-------------------	---

1	2	3	4
1.	Учреждения управления, кредитно-финансовые и юридические учреждения (деловое управление, банковская и страховая деятельность) в том числе с залами для посетителей	100 работающих	6 12
2.	Научные, проектные организации, офисы, специальные учебные заведения	100 работающих или учащихся	10
3.	Офисы с залами для посетителей	100 работающих	20
4.	Спортивные здания и сооружения: с трибунами зрителей без трибун для зрителей	100 мест	15 4
5.	Кинотеатры, концертные и выставочные залы, музеи	100 мест или посетителей	13
6.	Парки культуры и отдыха, пляжи	100 посетителей	6
7.	Гостиницы	100 посетителей и персонала одновременно	6
8.	Магазины, торговые центры: магазины торговой площадью не более 100 кв. м включительно магазины торговой площадью более 100 кв. м до 400 кв. м включительно магазины торговой площадью более 400 кв. м	на 100 кв. м торговой площади	2 6 10
9.	Рынки	50 торговых мест	23
10.	Предприятия бытового обслуживания	100 посетителей	6
11.	Рестораны, кафе вместимостью 15 посадочных мест и более	100 мест	13

По туристическим маршрутам города Ставрополя следует предусматривать стоянки туристических автобусов и легковых автомобилей, принадлежащих туристам. Указанные стоянки должны быть размещены с учетом обеспечения удобных подходов к объектам туристического осмотра, но не далее 500 метров от них и не нарушать целостный характер исторической среды.

7. Допустимые площади озелененной территории земельных участков определяются в соответствии с таблицей 9.

Таблица 9

N п/п	Вид разрешенного использования земельного участка	Площадь озелененной территории, %
1.	Для индивидуального жилищного строительства	40 и более
2.	Многоэтажная, среднеэтажная, малоэтажная жилая застройка, блокированная жилая застройка	25 и более
3.	Образование и просвещение	50 и более
4.	Для размещения прочих объектов, за исключением коммунальных объектов, объектов транспорта	10 и более
5.	Земельные участки (территории) общего пользования	не подлежит установлению

К озелененной территории земельного участка относятся части участка и (или) объекта капитального строительства, которые не заняты временными сооружениями, тротуарами или проездами с твердым покрытием и при этом полностью или частично покрыты зелеными насаждениями, доступными для всех пользователей объектов, расположенных на земельном участке.

Озелененная территория земельного участка может быть оборудована: площадками отдыха, детскими площадками, открытыми спортивными площадками, грунтовыми пешеходными дорожками, другими подобными объектами. Площадь, занимаемая объектами, которыми может быть оборудована озелененная территория земельного участка, не должна превышать 50 процентов площади озелененной территории.

Допускается частичное размещение элементов благоустройства и озеленения на эксплуатируемой кровле, при этом приоритетное значение имеет размещение элементов благоустройства и озеленения на уровне земли.

<****> Использование земельных участков и объектов капитального строительства при предоставлении ритуальных услуг: при предоставлении ритуальных услуг использование земельного участка и объекта капитального строительства осуществляется физическими и юридическими лицами в соответствии с требованиями законодательства с учетом ограничений, установленных настоящими Правилами и правилами благоустройства территории города Ставрополя;

похоронные бюро, организации, предоставляющие ритуальные услуги, следует размещать в специально выделенном для этих целей отдельно стоящем объекте капитального строительства, расположенном на земельном участке, вид разрешенного использования которого позволяет осуществление данного вида деятельности;

объекты капитального строительства, в которых осуществляется предоставление ритуальных услуг, размещаются при условии наличия зоны моральной защиты, которая обеспечивает визуальную защиту таких объектов, в том числе входы и выходы, закрывает их обзор со стороны территорий общего пользования, жилых домов, организаций, осуществляющих образовательную деятельность, медицинских организаций и организаций культуры, а также автомобильных дорог общего пользования.



атрибуемый участок



2023

Земельный участок по адресу: Ставропольский край, г. Ставрополь

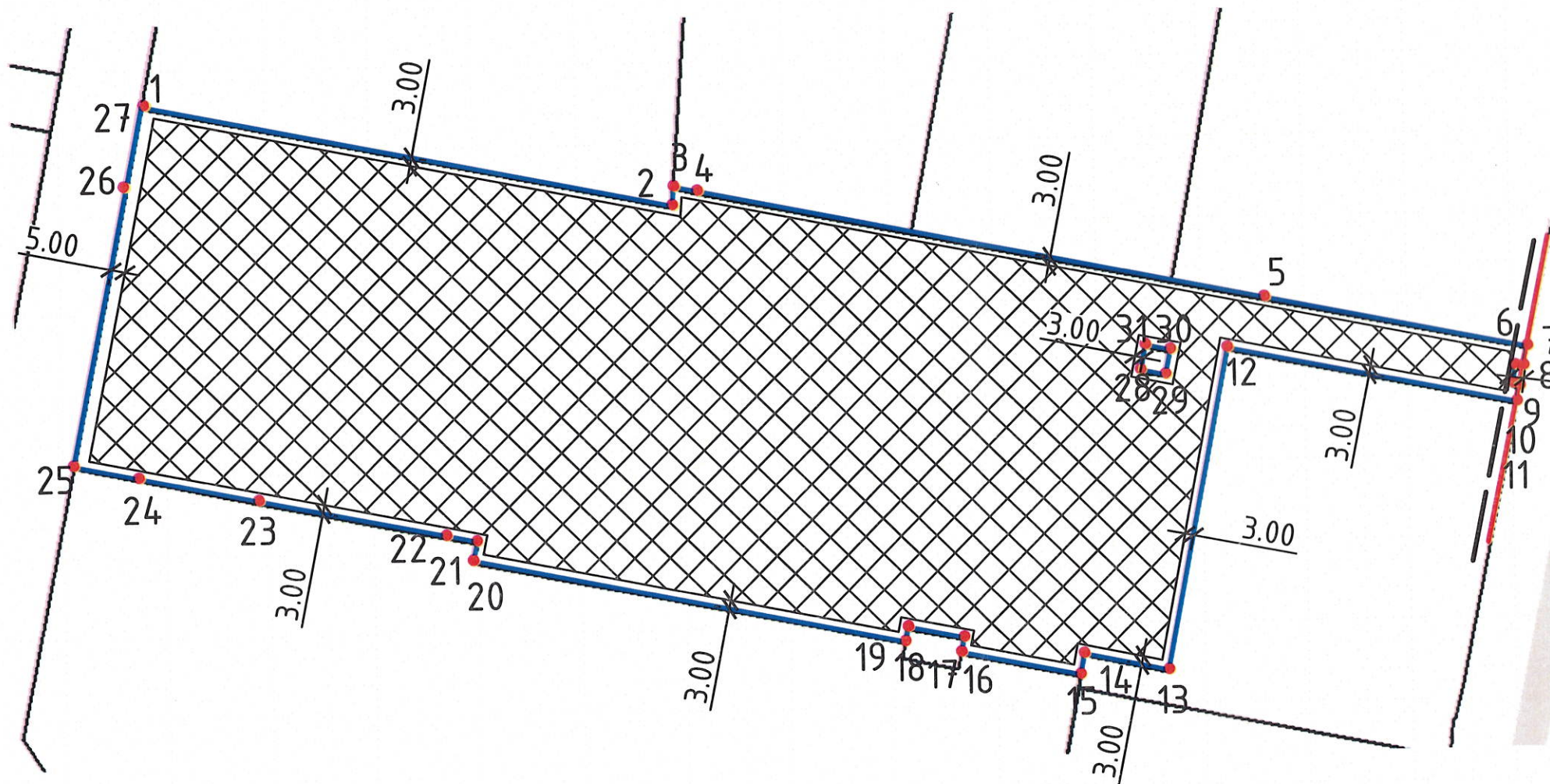
Заказчик: ООО "СЗ-20"ЮгСтройИнвест"

Стадия	Лист	Листов
Ч	1	3

Ситуационный план (М 1:5000)

Комитет градостроительства
администрации города
Ставрополя

Чертеж градостроительного плана земельного участка (М 1:2000)



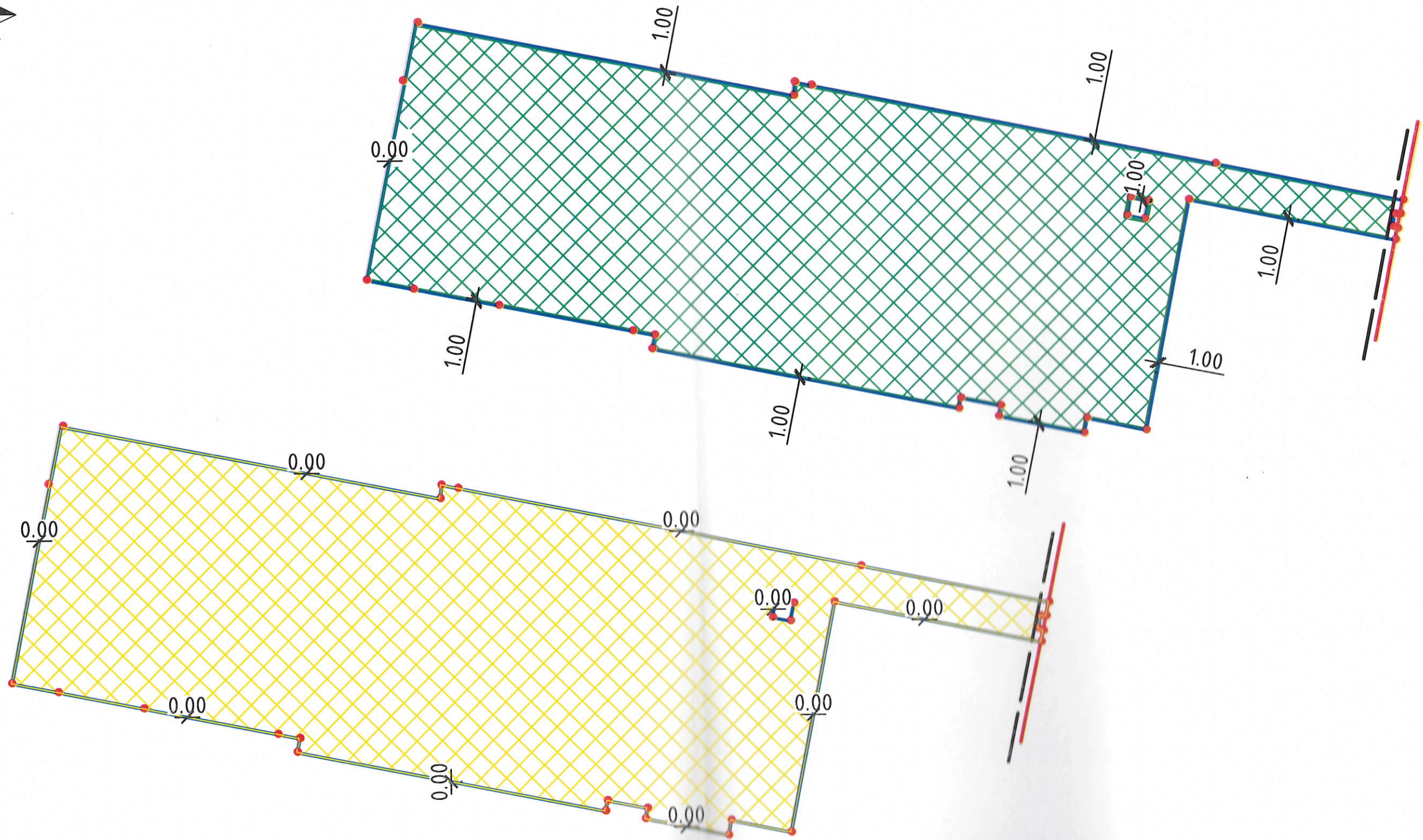
1.Площадь земельного участка - 55455 кв.м.
 2.Предельные параметры разрешенного строительства в соответствии с ПЗЗ
 г. Ставрополя:
 Ж-0. Зона застройки многоэтажными жилыми домами (9 этажей и более).
 Зона предназначена для застройки многоэтажными жилыми домами (9 этажей и более), а также для размещения необходимых для обслуживания жителей данной зоны объектов социальной инфраструктуры и социального обслуживания, коммунально-бытового назначения, объектов инженерной и транспортной инфраструктуры, иных объектов согласно градостроительному регламенту.
 3.Система координат МСК-26.
 4.Система высот Балтийская 1977г.
 5.Чертеж градостроительного плана разработан на топографической основе по сведениям ИСОГД.
 Примечание: границы мест допустимого размещения объектов капитального строительства могут быть изменены при соблюдении действующего законодательства, а так же по дополнительному согласованию с заинтересованными службами, лицами.
 Расстояния от границ земельного участка до открытых площадок, предназначенных для хранения (стоянки) легковых автомобилей и объектов озеленения не нормируется. При размещении данных объектов необходимо учитывать ограничения, установленные в границах охранных зон инженерных сооружений.
 В случае раздела земельного участка, в отношении которого правообладателем получены градостроительный план и разрешение на строительство, или образования из указанного земельного участка другого земельного участка (земельных участков) путем выдела получение градостроительных планов образованных и (или) измененных земельных участков не требуется. При прохождении перечня процедур в сферах строительства в указанном случае используется градостроительный план исходного земельного участка.
 В соответствии с п.6 Постановления Правительства РФ от 03.03.2018 №222 «Об утверждении Правил установления санитарно-защитных зон и использования земельных участков, расположенных в границах санитарно-защитных зон» при планировании строительства или реконструкции объекта застройки не позднее, чем за 30 дней до дня направления заявления о выдаче разрешения на строительство в соответствии с ГК РФ, представляет в уполномоченный орган (Управление Роспотребнадзора по СК) заявление об установлении или изменении санитарно-защитной зоны.

Условные обозначения

	Граница земельного участка
	Место допустимого размещения объектов, для которых градостроительным регламентом не устанавливаются минимальные отступы от границ земельных участков
	Место допустимого размещения подземных объектов, подземной части объекта капитального строительства, размещения гаражей для собственных нужд
	Место допустимого размещения объектов капитального строительства, назначенных отстоянок
	Линия регулирования застройки
	Красная линия

ГрП-2023					
Изм.	Кол.	Лист № док	Подпись	Дата	Земельный участок по адресу: Ставропольский край, г. Ставрополь
					Заказчик: ООО "СЗ-20"ЮвСтройИнвест"
					Стадия Лист Листов
					4 2 3
Зав. отделом		Спасенко А.А.		2023г.	Чертеж градостроительного плана земельного участка (М 1:2000)
Инженер 2кат.		Пегова Е.А.		2023г.	
					Комитет градостроительства администрации города Ставрополя

Чертеж градостроительного плана земельного участка (М 1:2000)



	Место допустимого размещения объектов, для которых градостроительным регламентом не устанавливаются минимальные отступы от границ земельных участков
	Место допустимого размещения подземных автомобильных, подземной части объекта капитального строительства, размещения гаражей для собственных нужд
	Место допустимого размещения объектов капитального строительства, наземных автомобильных
	Граница земельного участка
	Линия регулирования застройки
	Красная линия

Изм.	Кол.	Лист	№ док	Подпись	Дата	ГрП-2023			
						Земельный участок по адресу: Ставропольский край, г. Ставрополь			
						Заказчик: ООО "СЗ-20"ЮгСтройИнвест"	Стадия	Лист	Листов
							4	3	3
						Зав. отделом Стасенко А.А.	Комитет градостроительства администрации города Ставрополя		
						Инженер 2кат. Пегова Е.А.			
						Чертеж градостроительного плана земельного участка (М 1:2000)			



АКЦИОНЕРНОЕ ОБЩЕСТВО
«ТЕПЛОСЕТЬ»

(АО «ТЕПЛОСЕТЬ»)

www.stavteploset.ru

e-mail: mail@stavteploset.ru

355037, г. Ставрополь, ул. Доваторцев, 44-а. тел./факс. (865-2) 55-50-43
ИНН 2635095930, КПП 263501001, ОГРН 1062635140446

20 ОКТ 2023

№ 03/11414

Заявителю:

На вход № 10239 от 19.10.2023 г.
Исх № 06/1-07/1-1/5803 от
19.10.2023г.

Заместителю руководителя
комитета градостроительства
администрации города
Ставрополя

Информация о возможности
подключения (технологического
присоединения)

Водяник И.В.

Уважаемая Инна Викторовна!

На Ваш запрос о предоставлении информации о возможности подключения (технологического присоединения) сообщаем, что в районе расположенного земельного участка с кадастровым номером 26:12:000000:14075 по адресу: г. Ставрополь, КН 26:12:000000:14075 отсутствует централизованный источник теплоснабжения. Таким образом, теплоснабжение объекта следует осуществить от собственного источника тепла.

Главный инженер АО «Теплосеть»

В.И. Мастепаненко

Исполнитель:
Зам начальника ПТО

К.И. Борщев

**КОМИТЕТ
ГОРОДСКОГО ХОЗЯЙСТВА
АДМИНИСТРАЦИИ
ГОРОДА СТАВРОПОЛЯ**

ул. Дзержинского, 116в/1, Ставрополь, 355017,
Ставропольский край
Тел. (8652) 35-02-58, факс (8652) 35-13-40
E-mail: kgh@stavadm.ru; kghadm@mail.ru
ОКПО 76854555, ОГРН 1052600306770
ИНН/КПП 2636045699/263401001

Заместителю руководителя
комитета градостроительства
администрации города
Ставрополя

Водяник И.В.

25.10.2023 № 05/1-17/05-15891

На № _____ от _____

**Информация о возможности подключения (технологического
присоединения) объектов капитального строительства к сетям
дождевой канализации города Ставрополя**

Сброс дождевых, талых и вод систем кондиционирования с территории, прилегающей к проектируемому объекту, видом разрешенного использования Для сельскохозяйственного производства, для сельскохозяйственного использования; многоэтажная жилая застройка (высотная застройка); Предоставление коммунальный услуг (код 3.1.1); Среднеэтажная жилая застройка (код 2.5); улично-дорожная сеть (код 12.0.1); Хранение автотранспорта (код 2.7.1) (кадастровый номер 26:12:000000:14075, площадью 55455 кв. м), расположенному по адресу: г. Ставрополь, , возможно осуществить путем строительства дождевой канализации с подключением в существующую сеть дождевой канализации, проходящую по просп. Российскому $d=1000\text{мм}$ с устройством водосборных элементов при условии устройства **очистной установки**, прочистки и восстановления поврежденных участков сети дождевой канализации по 100 м в каждую сторону от точки врезки. **Исключить сброс хозяйственно-бытовых стоков в сеть дождевой канализации.** В проекте отобразить схему организации отведения поверхностных вод, с учетом рельефа местности предусмотренного проектом благоустройства. Точку врезки определить проектом. Материал труб – полиэтилен не менее 400мм, глубина заложения не менее 0,8м. Материал колодцев – железобетон.

Рекомендуем при осуществлении строительства руководствоваться СП 42.13330.2016, свод правил «Градостроительство. Планировка и застройка городских и сельских поселений», СП 32.13330.2018, свод правил «Канализация. Наружные сети и сооружения», а также получить технические условия на присоединение к сетям дождевой канализации города Ставрополя в комитете городского хозяйства администрации города Ставрополя.

Представленная информация является неотъемлемой частью технических условий на благоустройство прилегающей территории и

присоединения к улично-дорожной сети города Ставрополя и в отдельности недействительны.

Проект согласовать с комитетом городского хозяйства администрации города Ставрополя.

Один экземпляр чертежей, гидравлического расчета при проектировании и исполнительную съемку после окончания строительства представить в комитет городского хозяйства администрации города Ставрополя.

Выполнять строительно-монтажные работы без согласования данного проекта с комитетом городского хозяйства администрации города Ставрополя запрещено.

Кроме того, в последующем, справка о готовности к сдаче в эксплуатацию объекта по завершению строительных работ выдается при предоставлении подтверждения нанесения указанных коммуникаций на выкопировки городских планшетов.

В случае производственной необходимости комитет городского хозяйства администрации города Ставрополя оставляет за собой право внести дополнения и изменения в данную информацию.

Первый заместитель руководителя
комитета городского хозяйства
администрации города Ставрополя

С.А. Волков

ДОКУМЕНТ ПОДПИСАН
ЭЛЕКТРОННОЙ ПОДПИСЬЮ

Сертификат 00D1056B1638C4D3154E7993C252A7841C

Владелец Волков Сергей Александрович

Действителен с 30.09.2022 по 24.12.2023

ИНН 2633001291, КПП 263501001
ФИЛИАЛ «ЦЕНТРАЛЬНЫЙ»
БАНКА ВТБ (ПАО) в г. Москве
р/сч. 40702810300090001647
к/сч. 30101810145250000411
БИК 044525411

РФ, 355029, Ставропольский край
Ставрополь, ул. Ленина, 456
тел. 13-40, факс 95-64-77
E-mail: vodokanal@water26.ru
www.water26.ru

25.10.2023 № 2932-04

На № 06/1-07/1-3/5803 от 19.10.2023

Заместителю руководителя
комитета градостроительства
администрации города Ставрополя

И.В. Водяник

355000, г. Ставрополь,
ул. Мира, д. 282А

Уважаемая Инна Викторовна!

МУП «ВОДОКАНАЛ» рассмотрело Ваше обращение с просьбой предоставить информацию о возможности подключения (технологического присоединения) объекта, расположенного по адресу: г. Ставрополь, земельный участок с кадастровым номером 26:12:000000:14075, к централизованным системам холодного водоснабжения и водоотведения.

Информируем Вас что на сегодняшний день резерв мощности очистных сооружений водопровода по ул. Ленина, 456 г. Ставрополя исчерпан. Для обеспечения технической возможности подключения подключаемого объекта к централизованной системе холодного водоснабжения необходимо выполнение мероприятия «Реконструкция комплекса очистные сооружения водопровода по ул. Ленина, 456 с увеличением мощности на 50 тыс. куб.м/сут.».

В соответствии с распоряжением правительства Ставропольского края от 27.03.2023 № 140-рп объект незавершенного строительства, земельный участок и проектная документация были переданы в государственную собственность Ставропольского края для выполнения мероприятия министерством жилищно-коммунального хозяйства Ставропольского края.


Таким образом выполнение мероприятия «Реконструкция комплекса очистные сооружения водопровода по ул. Ленина, 456 с увеличением мощности на 50 тыс. куб.м/сут.» в рамках инвестиционной программы МУП «ВОДОКАНАЛ» невозможно.

Возможность подключения объекта капитального строительства к централизованной системе водоотведения отсутствует по причине отсутствия резерва пропускной способности сетей водоотведения в данном районе. Отсутствие на момент запроса резерва пропускной способности в соответствии с пунктом 44 Правил подключения (технологического присоединения) объектов

капитального строительства к централизованным системам холодного водоснабжения и (или) водоотведения утвержденных Постановлением Правительства РФ от 30 ноября 2021 г. №2130 «Об утверждении Правил подключения (технологического присоединения) объектов капитального строительства к централизованным системам горячего водоснабжения, холодного водоснабжения и (или) водоотведения», является основанием для отказа в выдаче технических условий.

Инвестиционной программой МУП «ВОДОКАНАЛ» по развитию централизованной системы водоотведения на территории муниципального образования города Ставрополя Ставропольского края на 2015-2023 годы, утвержденной приказом министерства строительства, архитектуры и жилищно-коммунального хозяйства Ставропольского края № 654 от 29.10.2014г. (в редакции приказа министерства жилищно-коммунального хозяйства Ставропольского края от 11.11.2022 года № 332) мероприятия по увеличению пропускной способности централизованной системы водоотведения в данном районе города Ставрополя не предусмотрены.

Главный инженер



А.А. Бовинов



АО «СТАВРОПОЛЬГОРГАЗ»

АКЦИОНЕРНОЕ ОБЩЕСТВО «СТАВРОПОЛЬГОРГАЗ»

Улица Маяковского, 9, г. Ставрополь,
Ставропольский край, РФ, 355012
тел.: +7 (8652) 23-71-04, факс: +7 (8652) 26-80-91
E-mail: oao@stavgorgaz.ru
www.stavgorgaz.ru

ОКПО 03256415, ОГРН 1022601937049,
ИНН 2633001380, КПП 263401001

Заместителю руководителя комитета
градостроительства
администрации города Ставрополя

И.В. Водяник

ул. Мира, д. 282 А
г. Ставрополь, 355017

23.10.2023 № 02-4357

на № _____ от _____

*О предварительной технической возможности
газоснабжения объекта капитального строительства:
г. Ставрополь, к/н 26:12:000000:14075.*

Уважаемая Инна Викторовна!

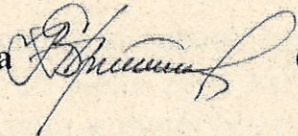
Рассмотрев Ваш запрос от 19.10.2023 исх. № 06/1-07/1-3/5803 (от 19.10.2023 вх. № 792-А) АО «Ставропольгоргаз» (далее – Общество) сообщает следующее.

С учетом имеющихся данных Обществом предварительно определена техническая возможность подключения объекта капитального строительства, планируемого к размещению по адресу г. Ставрополь, в границах земельного участка с кадастровым номером 26:12:000000:14075 – в существующий подземный газопровод среднего давления ПЭ Д 426 мм (не находится на балансе Общества) (ориентировочное расстояние от точки подключения до границ земельного участка L – 1,0 п.м.).

Максимальная нагрузка на существующие сети газораспределения и газопотребления, в которые планируется подключение, рассчитывается Обществом при определении технической возможности на момент рассмотрения соответствующей заявки, перед заключением договора о подключении, с учетом запрашиваемого объема потребления газа.

Для рассмотрения технической возможности газоснабжения объекта капитального строительства по адресу г. Ставрополь, в границах земельного участка с кадастровым номером 26:12:000000:14075 необходимо дополнительно предоставить в Общество информацию о величине планируемой подключаемой нагрузки.

Главный инженер

- заместитель исполнительного директора  **С.В. Артамонов**

Ирина Евгеньевна Татарина
8(8652) 23-70-67



УПРАВЛЕНИЕ
Ставропольского края
по сохранению и государственной
охране объектов культурного наследия
Лермонтова ул., д. 189/1, г. Ставрополь,
Ставропольский край, 355002
ОКПО 22001916 ОГРН 1152651007541
ИНН/КПП 2636207364/263601001
Тел. факс: (8652) 26-54-58

Комитет градостроительства
администрации города
Ставрополя

355000,
г. Ставрополь,
ул. Мира, д. 282А

isogd@stavadm.ru

от 24.10 2023 г. № 06-11/06-10/9862
на № 06/1-02/1-3/5826 от 19.10.2023 г.

ИНФОРМАЦИЯ

о наличии либо отсутствии объектов культурного наследия, территорий, зон охраны и защитных зон объектов культурного наследия на земельном участке, подлежащем хозяйственному освоению

Рассмотрев заявление от 19.10.2023 г. № 06/1-02/1-3/5826 на выдачу информации о наличии либо отсутствии объектов культурного наследия, территорий, зон охраны и защитных зон объектов культурного наследия на земельном участке, подлежащем хозяйственному освоению, в отношении земельного участка с КН 26:12:000000:14075, расположенного по адресу: г. Ставрополь, управление Ставропольского края по сохранению и государственной охране объектов культурного наследия (далее – управление) сообщает следующее.

На указанном земельном участке отсутствуют объекты культурного наследия, включенные в единый государственный реестр объектов культурного наследия (памятников истории и культуры) народов Российской Федерации (далее – реестр), выявленные объекты культурного наследия, а также объекты, обладающие признаками объекта культурного наследия, не являющиеся объектами археологического наследия.

Указанный земельный участок расположен вне зон охраны и защитных зон объектов культурного наследия.

Вместе с тем, управление не обладает сведениями об отсутствии на испрашиваемом земельном участке объектов, обладающих признаками объекта археологического наследия.

Учитывая изложенное, заказчик работ, в соответствии со ст.ст. 28, 30, 31, 32, 36, 45.1 Федерального закона от 25 июня 2002 № 73-ФЗ «Об объектах культурного наследия (памятниках истории и культуры) народов Российской Федерации» (далее – Федеральный закон), обязан:

обеспечить проведение и финансирование государственной историко-культурной экспертизы земельного участка, подлежащего воздействию зем-

ляных, хозяйственных и иных работ, путем археологической разведки, в порядке, установленном ст. 45.1 Федерального закона;

предоставить в управление документацию, подготовленную на основании археологических работ, содержащую результаты исследований, в соответствии с которыми определяется наличие или отсутствие объектов археологического наследия, включенных в реестр, выявленных объектов культурного наследия, являющихся объектами археологического наследия либо объектов, обладающих признаками объекта культурного наследия на земельном участке, подлежащем воздействию земляных, хозяйственных и иных работ, а также заключение государственной историко-культурной экспертизы указанной документации.

В случае обнаружения в границах земельного участка, подлежащего воздействию земляных, хозяйственных и иных работ объектов, обладающих признаками объекта культурного наследия:

разработать в составе проектной документации раздел об обеспечении сохранности выявленного объекта культурного наследия или о проведении спасательных археологических полевых работ или проект обеспечения сохранности выявленного объекта культурного наследия либо план проведения спасательных археологических полевых работ, включающих оценку воздействия проводимых работ на указанный выявленный объект культурного наследия;

получить по документации или разделу документации, обосновывающей меры по обеспечению сохранности выявленного объекта культурного наследия, заключение государственной историко-культурной экспертизы и представить его совместно с указанной документацией в управление на согласование;

обеспечить проведение и финансирование государственной историко-культурной экспертизы выявленного объекта культурного наследия, обосновывающей целесообразность включения данного объекта в реестр;

обеспечить реализацию согласованной управлением документации, обосновывающей меры по обеспечению сохранности выявленного объекта культурного наследия.

Заместитель начальника отдела
археологии, государственного учета
объектов культурного наследия и архива
Приказ управления от 30.12.2020 г. № 1069



В.Ю. Коваленко