

УТВЕРЖДЕНА
приказом Министерства строительства
и жилищно-коммунального хозяйства
Российской Федерации
от 25 апреля 2017 г. № 741/пр

Градостроительный план земельного участка

Градостроительный план земельного участка №

Р Ф - 8 9 - 3 - 0 1 - 0 - 0 0 - 2 0 2 1 - 0 0 1 3

Градостроительный план земельного участка подготовлен на основании

заявления Сопегина Сергея Станиславовича №89-172-23-2-10/194 от 31.03.2021

(реквизиты заявления правообладателя земельного участка, иного лица в случае, предусмотренном частью 1.1 статьи 57.3 Градостроительного кодекса Российской Федерации, с указанием ф.и.о. заявителя – физического лица, либо реквизиты заявления и наименование заявителя – юридического лица о выдаче градостроительного плана земельного участка)

Местонахождение земельного участка

Ямало-Ненецкий автономный округ

(субъект Российской Федерации)

Городской округ город Губкинский

(муниципальный район или городской округ)

(поселение)

Описание границ земельного участка (образуемого земельного участка):

Обозначение (номер) характерной точки	Перечень координат характерных точек в системе координат, используемой для ведения Единого государственного реестра недвижимости	
	X	Y
1	38158.00	26080.51
2	38169.01	26105.51
3	38165.41	26107.14
4	38109.31	26132.53
5	38102.92	26119.20
6	38097.53	26107.96
7	38097.52	26107.93
1	38158.00	26080.51

Кадастровый номер земельного участка (при наличии) или в случае, предусмотренном частью 1.1 статьи 57.3 Градостроительного кодекса Российской Федерации, условный номер образуемого земельного участка на основании утвержденных проекта межевания территории и (или) схемы расположения земельного участка или земельных участков на кадастровом плане территории

89:14:010126:463

Площадь земельного участка

1800 м²

Информация о расположенных в границах земельного участка объектах капитального строительства

В границах земельного участка расположены объекты капитального строительства. Количество объектов капитального строительства 3 единиц(ы). Количество объектов культурного наследия 0 единиц(ы). Объекты отображаются на чертеже(ах) градостроительного плана под порядковыми номерами. Описание объектов капитального строительства приводится в подразделе 3.1 «Объекты капитального строительства» или подразделе 3.2 «Объекты, включенные в единый государственный реестр объектов культурного наследия (памятников истории и культуры) народов Российской Федерации» раздела 3

Информация о границах зоны планируемого размещения объекта капитального строительства в соответствии с утвержденным проектом планировки территории (при наличии)

Обозначение (номер) характерной точки	Перечень координат характерных точек в системе координат, используемой для ведения Единого государственного реестра недвижимости	
	X	Y
1	38158,00	26080,51
2	38169,01	26105,51
3	38109,30	26132,53
4	38097,51	26107,93

Реквизиты проекта планировки территории и (или) проекта межевания территории в случае, если земельный участок расположен в границах территории, в отношении которой утверждены проект планировки территории и (или) проект межевания территории

Проект планировки с проектом межевания микрорайона № 15 утвержден постановлением Администрации города от 26.03.2018 № 637 «Об утверждении проекта «Проект планировки с проектом межевания территории микрорайона 15 города Губкинского».

(указывается в случае, если земельный участок расположен в границах территории, в отношении которой утверждены проект планировки территории и (или) проект межевания территории)

**Градостроительный план
подготовлен**

Утученковым Игорем Васильевичем, Начальником
управления архитектуры и градостроительства
Администрации города Губкинского

(ф.и.о., должность уполномоченного лица, наименование органа)

М.П.
(при наличии)

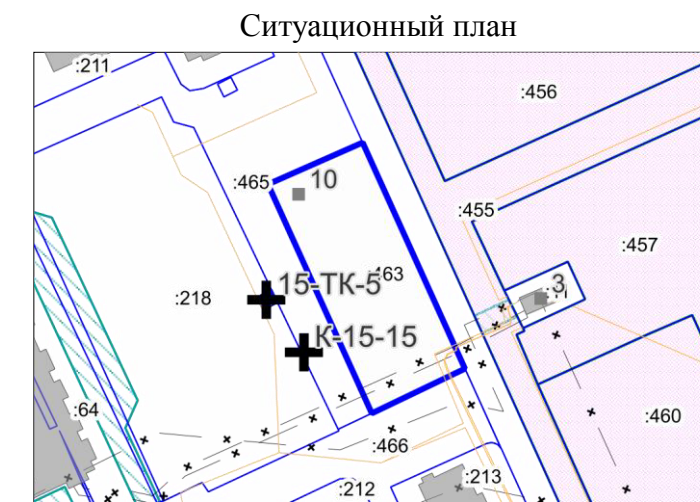
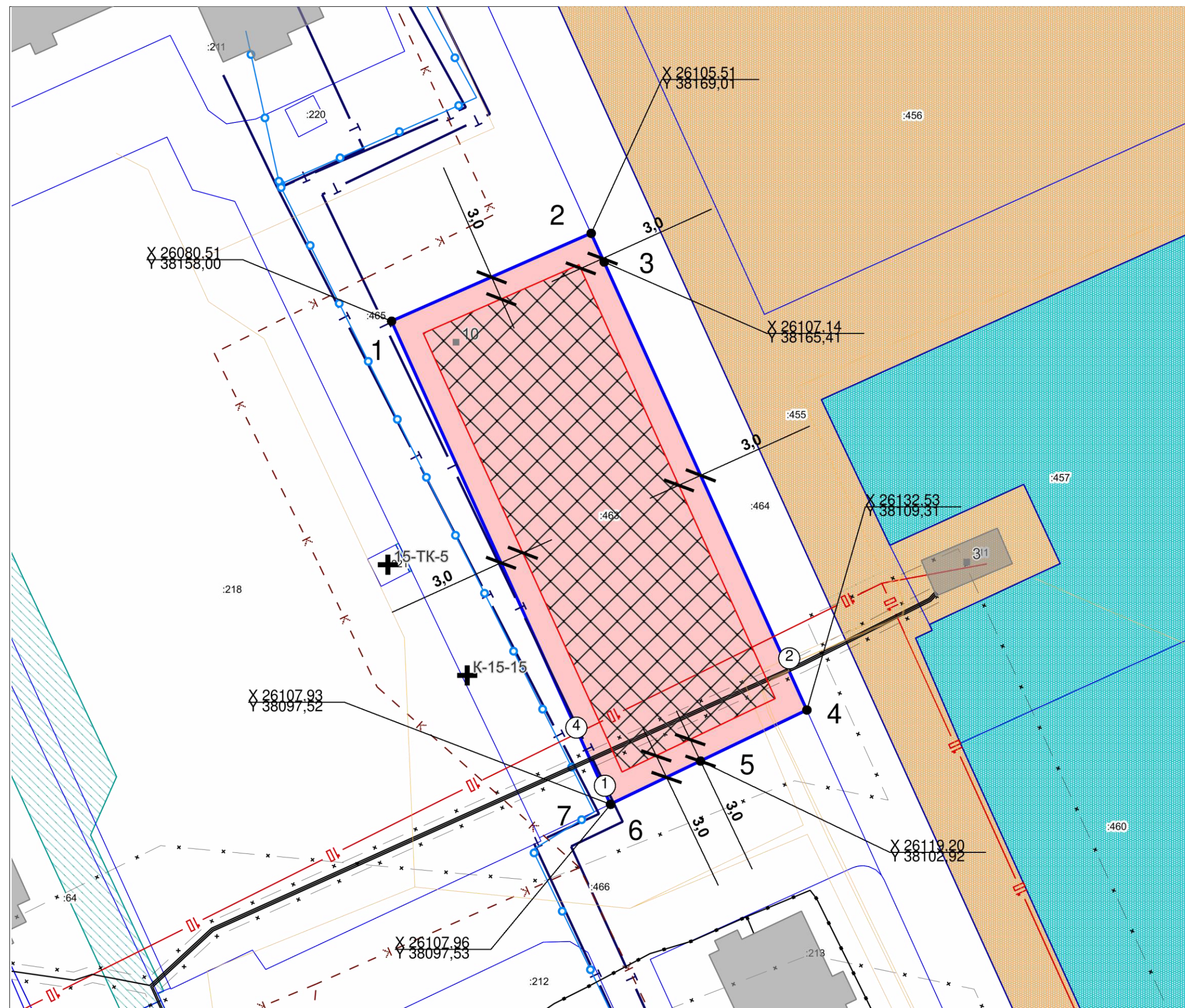
(подпись)

И.В.Утученков
(расшифровка подписи)

















Дата выдачи 06.04.2021

(ДД.ММ.ГГГГ)

1. Чертеж градостроительного плана земельного участка



Условные обозначения

-  Границы, в пределах которых разрешается строительство объектов капитального строительства
 -  Точки подключения
 -  Объекты капитального строительства (линейные)
 -  Здания, строения
 -  Кабельная линия
 -  Линии электропередачи 10 кВ
 -  Сети электросвязи
 -  Сети водоотведения
 -  Водопровод
 -  ЗОУИТ (действующие)
 -  Земельный участок ГПЗУ
 -  Земельные участки
 -  Общественно жилого назначения
 -  Спортивного назначения
 -  Среднеэтажной жилой застройки
-  1 Номер объекта капитального строительства (п. 3.1)
 2 Номер объекта, включенного в единый государственный реестр объектов культурного наследия (памятников истории и культуры) народов Российской Федерации (п. 3.2)

Чертеж градостроительного плана земельного участка выполнен на топографической основе в масштабе 1:500, выполненной Обществом с ограниченной ответственностью «Общество с ограниченной ответственностью "СибГеоПрофи"» 2011

Администрация города Губкинского

	Подпись	ФИО
Разработал		Миклина О.Г.

2. Информация о градостроительном регламенте либо требованиях к назначению, параметрам и размещению объекта капитального строительства на земельном участке, на который действие градостроительного регламента не распространяется или для которого градостроительный регламент не устанавливается

Земельный участок расположен в территориальной зоне - Зона застройки среднеэтажными жилыми домами (Ж 3). Установлен градостроительный регламент.

2.1. Реквизиты акта органа государственной власти субъекта Российской Федерации, органа местного самоуправления, содержащего градостроительный регламент либо реквизиты акта федерального органа государственной власти, органа государственной власти субъекта Российской Федерации, органа местного самоуправления, иной организации, определяющего, в соответствии с федеральными законами, порядок использования земельного участка, на который действие градостроительного регламента не распространяется или для которого градостроительный регламент не устанавливается

Правила землепользования и застройки утверждены решением Городской Думы города Губкинского пятого созыва № 494 от 25.12. 2019 (в редакции Решений от 21.05.2020 № 550, от 18.02.2021 № 48).

2.2. Информация о видах разрешенного использования земельного участка

основные виды разрешенного использования:

1. ОСНОВНЫЕ ВИДЫ РАЗРЕШЁННОГО ИСПОЛЬЗОВАНИЯ

ВИДЫ РАЗРЕШЕННОГО ИСПОЛЬЗОВАНИЯ		ПРЕДЕЛЬНЫЕ РАЗМЕРЫ ЗЕМЕЛЬНЫХ УЧАСТКОВ И ПРЕДЕЛЬНЫЕ ПАРАМЕТРЫ РАЗРЕШЕННОГО СТРОИТЕЛЬСТВА, РЕКОНСТРУКЦИИ ОБЪЕКТОВ КАПИТАЛЬНОГО СТРОИТЕЛЬСТВА	ОГРАНИЧЕНИЯ ИСПОЛЬЗОВАНИЯ ЗЕМЕЛЬНЫХ УЧАСТКОВ И ОБЪЕКТОВ КАПИТАЛЬНОГО СТРОИТЕЛЬСТВА
ЗЕМЕЛЬНЫХ УЧАСТКОВ	ОБЪЕКТОВ КАПИТАЛЬНОГО СТРОИТЕЛЬСТВА		
Среднеэтажная жилая застройка (2.5)	Среднеэтажные жилые дома	Минимальный размер земельного участка – 1200 кв. м. Максимальные размеры земельного участка, предельная высота объекта не подлежат установлению. Минимальные отступы от границ земельного участка в целях определения места допустимого размещения объекта – 3 м. Минимальный отступ от красной линии улиц – 5 м, от красной линии проездов – 3 м. По красной линии допускается размещать жилые здания со встроенными в первые этажи или пристроенными помещениями общественного назначения, кроме учреждений образования и воспитания, а на жилых улицах в условиях реконструкции сложившейся застройки - жилые здания с квартирами в первых этажах.	Не допускается размещение жилой застройки в санитарно-защитных зонах, установленных в предусмотренном действующим законодательством порядке. Не допускается: в стенах крупнопанельных и крупноблочных зданий расширять и пробивать проемы, а также крепить к панелям наружных стен оттяжки; самовольная установка козырьков, эркеров, балконов, лоджий и застройка межбалконного пространства

		<p>Максимальный процент застройки в границах земельного участка – 40.</p> <p>Предельное количество этажей – не выше 8 этажей.</p>	
<p>Дошкольное, начальное и среднее общее образование (3.5.1)</p>	<p>Детские ясли. Детские сады.</p>	<p>Минимальные размеры земельного участка для объектов дошкольного образования:</p> <ul style="list-style-type: none"> - до 100 мест – 40 кв.м на место; - свыше 100 мест – 35 кв.м на место. <p>Размеры земельных участков дошкольных образовательных организаций могут быть уменьшены на 30 - 40% для повышения уровня территориальной доступности; на 25% - в условиях реконструкции; на 15% - при размещении на рельефе с уклоном более 20%; на 10% - в поселениях-новостройках (за счет сокращения площади озеленения).</p> <p>Максимальные размеры земельного участка, максимальный процент застройки в границах земельного участка не подлежат установлению.</p> <p>Минимальные отступы от границ земельного участка в целях определения места допустимого размещения объекта – 5 м.</p> <p>Предельное количество надземных этажей – 3.</p> <p>Предельная высота объекта не подлежит установлению.</p> <p>Предельная высота ограждения – 2 м</p>	<p>Не допускается размещение образовательных и детских учреждений в санитарно-защитных зонах, установленных в предусмотренном действующим законодательством порядке</p>
	<p>Школы. Лицеи. Гимназии. Художественные, музыкальные школы, образовательные кружки и иные организации, осуществляющие деятельность по воспитанию, образованию и просвещению</p>	<p>Минимальные размеры земельного участка для объектов начального и среднего общего образования при вместимости:</p> <ul style="list-style-type: none"> от 40 до 400 учащихся – 50 кв. м на учащегося; от 400 до 500 учащихся – 60 кв. м на учащегося; от 500 до 600 учащихся – 50 кв. м на учащегося; от 600 до 800 учащихся – 40 кв. м на учащегося; от 800 до 1100 учащихся – 33 кв. м на учащегося; от 1100 до 1500 учащихся – 21 кв. м на учащегося; от 1500 до 2000 учащихся – 17 кв. м на учащегося; 	

		<p>свыше 2000 учащихся – 16 кв. м на учащегося.</p> <p>Размеры земельных участков школ могут быть уменьшены на 40% для повышения уровня территориальной доступности; на 20% - в условиях реконструкции; увеличены за счет учебно-производственной зоны.</p> <p>Максимальные размеры земельного участка, максимальный процент застройки в границах земельного участка не подлежат установлению.</p> <p>Минимальные отступы от границ земельного участка в целях определения места допустимого размещения объекта – 5 м.</p> <p>Предельное количество надземных этажей – 3.</p> <p>Предельная высота объекта не подлежит установлению.</p> <p>Предельная высота ограждения – 2 м</p>	
Коммунальное обслуживание (3.1)	Размещений зданий и сооружений в целях обеспечения физических и юридических лиц коммунальными услугами.	<p>Минимальные размеры земельного участка для размещения пунктов редуцирования газа – 4 га, для размещения газонаполнительной станции – 6 га при производительности 10 тыс.т/год, для газораспределительной станции – 0,01 га при производительности до 100 м.куб/час включительно.</p> <p>Минимальные размеры земельного участка для размещения котельных – 0,7 га при производительности до 5 Гкал/ч (МВт).</p> <p>Минимальные размеры земельного участка для иных объектов коммунального обслуживания, максимальные размеры земельного участка, предельное количество этажей объекта, предельная высота объекта не подлежат установлению.</p> <p>Максимальный процент застройки в границах земельного участка – 100.</p> <p>Минимальные отступы от границ земельного участка в целях определения места допустимого размещения объекта – 5</p>	Не установлены
Предоставление коммунальных услуг (3.1.1)	Размещений зданий и сооружений, обеспечивающих	Минимальные размеры земельного участка для размещения пунктов редуцирования газа – 4 га, для	Не установлены

	<p>поставку воды, тепла, электричества, газа, отвод канализационных стоков, очистку и объектов недвижимости (котельные, водозаборы, очистные сооружения, насосные станции, водопроводы, линии электропередачи, трансформаторные подстанции, газопроводы, линии связи, телефонные станции, канализация, стоянки, гаражи и мастерские для обслуживания уборочной и аварийной техники), а также здания или помещения, предназначенные для приема физических и юридических лиц в связи с предоставлением им коммунальных услуг</p>	<p>размещения газонаполнительной станции – 6 га при производительности 10 тыс.т/год, для газораспределительной станции – 0,01 га при производительности до 100 м.куб/час включительно. Минимальные размеры земельного участка для размещения котельных – 0,7 га при производительности до 5 Гкал/ч (МВт). Минимальные размеры земельного участка для иных объектов коммунального обслуживания, максимальные размеры земельного участка, предельное количество этажей объекта, предельная высота объекта не подлежат установлению. Максимальный процент застройки в границах земельного участка – 100. Минимальные отступы от границ земельного участка в целях определения места допустимого размещения объекта – 5</p>	
<p>Благоустройство и озеленение (12.02)</p>		<p>Минимальные размеры земельного участка, максимальные размеры земельного участка, минимальные отступы от границ земельного участка в целях определения места допустимого размещения объекта, предельное количество надземных этажей, предельная высота объекта, максимальный процент застройки в границах земельного участка не подлежат установлению</p>	<p>Не установлены</p>

2. УСЛОВНО РАЗРЕШЁННЫЕ ВИДЫ ИСПОЛЬЗОВАНИЯ

ВИДЫ РАЗРЕШЕННОГО ИСПОЛЬЗОВАНИЯ		ПРЕДЕЛЬНЫЕ РАЗМЕРЫ ЗЕМЕЛЬНЫХ УЧАСТКОВ И ПРЕДЕЛЬНЫЕ ПАРАМЕТРЫ РАЗРЕШЕННОГО СТРОИТЕЛЬСТВА, РЕКОНСТРУКЦИИ ОБЪЕКТОВ КАПИТАЛЬНОГО СТРОИТЕЛЬСТВА	ОГРАНИЧЕНИЯ ИСПОЛЬЗОВАНИЯ ЗЕМЕЛЬНЫХ УЧАСТКОВ И ОБЪЕКТОВ КАПИТАЛЬНОГО СТРОИТЕЛЬСТВА
ЗЕМЕЛЬНЫХ УЧАСТКОВ	ОБЪЕКТОВ КАПИТАЛЬНОГО СТРОИТЕЛЬСТВА		
<p>Здравоохранение (3.4)</p>	<p>Поликлиники, фельдшерские пункты, больницы, пункты здравоохранения, родильные дома, центры матери и ребенка, молочные кухни, диагностические центры, станции донорства крови, клинические лаборатории,</p>	<p>Минимальные размеры земельного участка: - лечебно-профилактические медицинские организации, оказывающие медицинскую помощь в стационарных условиях, при вместимости: до 50 коек – 250 кв. м на 1 койку;</p>	<p>Не допускается размещение лечебно-профилактических и оздоровительных учреждений общего пользования в санитарно-защитных зонах, установленных</p>

	научно-медицинские учреждения и прочие объекты, обеспечивающие оказание услуги по лечению в стационаре, станции скорой помощи	<p>свыше 50 до 100 коек –150 кв. м на 1 койку;</p> <p>свыше 100 до 200 коек –100 кв. м на 1 койку;</p> <p>свыше 200 до 400 коек –80 кв. м на 1 койку;</p> <p>свыше 400 до 800 коек –60 кв. м на 1 койку;</p> <p>свыше 800 коек – 50 кв. м на 1 койку;</p> <p>- медицинские организации скорой медицинской помощи – 500 кв.м на 1 автомобиль, но не менее 1000 кв.м на 1 автомобиль.</p> <p>Максимальные размеры земельного участка, предельная высота объекта не подлежат установлению.</p> <p>Максимальный процент застройки в границах земельного участка – 40.</p> <p>Предельное количество надземных этажей – 5.</p> <p>Предельная высота ограждения – 2 м.</p> <p>Минимальные отступы от границ земельного участка в целях определения места допустимого размещения объекта – 3 м</p>	в предусмотренном действующим законодательством порядке
Деловое управление (4.1)	Объекты капитального строительства, в которых размещаются объекты управленческой деятельности, не связанной с государственным или муниципальным управлением и оказанием услуг, а также с целью обеспечения совершения сделок, не требующих передачи товара в момент их совершения между организациями, в том числе биржевая деятельность (за исключением банковской и страховой деятельности)	<p>Минимальные размеры земельного участка – 1000 кв. м.</p> <p>Максимальные размеры земельного участка, предельная высота объекта не подлежат установлению.</p> <p>Минимальные отступы от границ земельного участка в целях определения места допустимого размещения объекта – 3 м.</p> <p>Предельное количество надземных этажей – 5.</p> <p>Максимальный процент застройки в границах земельного участка – 40</p>	Не установлены
Общественное управление (3.8)	Объекты капитального строительства, предназначенные для размещения органов государственной власти, органов местного самоуправления, судов, а также организаций, непосредственно обеспечивающих их деятельность, органов управления политических партий, профессиональных и отраслевых союзов,	<p>Минимальные размеры земельного участка (м² на 1 рабочее место):</p> <p>при этажности здания:</p> <p>3-5 этажей – 44-18,5;</p> <p>6-9 этажей – 13,5-11.</p> <p>Городских органов власти при этажности:</p> <p>2-3 этажа – 60-40;</p> <p>3-5 этажей – 54-30;</p> <p>6-9 этажей – 13-12.</p> <p>Максимальные размеры земельного участка, предельная высота объекта не подлежат установлению.</p> <p>Максимальный процент застройки в</p>	Не установлены

	творческих союзов и иных общественных объединений граждан по отраслевому или политическому признаку; объекты капитального строительства для дипломатических представительств иностранных государств и консульских учреждений в Российской Федерации	границах земельного участка – 40. Минимальные отступы от границ земельного участка в целях определения места допустимого размещения объекта – 3 м. Предельное количество надземных этажей – 5	
Культурное развитие (3.6)	Музеи. Выставочные залы. Художественные галереи. Дома культуры. Библиотеки. Кинотеатры. Кинозалы. Театры. Филармонии. Планетарии. Цирки. Зверинцы. Зоопарки. Океанариумы	Минимальные размеры земельного участка: - общедоступные библиотеки: 32 кв.м. на 1000 ед. хранения; - детские библиотеки - 36 кв.м. на 1000 ед. хранения - юношеские библиотеки - 38 кв.м. на 1000 ед. хранения; - учреждения культуры клубного типа – 4000 кв.м; - музеи, выставочные залы, галереи, – 0,5 га на 500 кв.м. экспозиционной площади; - театры – 1 га; - концертные залы – 0,7 га; -универсальные спортивно-зрелищные залы – 5 га. Минимальные размеры земельного участка для иных объектов культурного развития, максимальные размеры земельного участка, предельная высота объекта не подлежат установлению. Максимальный процент застройки в границах земельного участка – 40. Минимальные отступы от границ земельного участка в целях определения места допустимого размещения объекта – 3 м. Предельное количество надземных этажей – 3	Не установлены
Магазины (4.4)	Объекты капитального строительства, предназначенные для продажи товаров	Минимальные размеры земельного участка (га/100 кв.м торговой площади): до 250 кв.м торговой площади – 0,08; - свыше 250 до 650 кв.м торговой площади – 0,06; - свыше 650 до 1500 кв.м торговой площади – 0,04; - свыше 1500 до 3500 кв.м торговой площади – 0,02. Максимальные размеры земельного участка, предельная высота объекта не подлежат установлению. Максимальный процент застройки в границах земельного участка – 40.	Не установлены

		<p>Минимальные отступы от границ земельного участка в целях определения места допустимого размещения объекта – 3 м. Предельное количество надземных этажей – 3</p>	
<p>Общественное питание (4.6)</p>	<p>Рестораны. Кафе. Столовые. Закусочные. Бары</p>	<p>Минимальные размеры земельного участка: - при числе мест до 100 – 0,2 га на объект; - при числе мест свыше 100 до 150 – 0,15 га на объект; - при числе мест свыше 150 – 0,1 га на объект; Максимальные размеры земельного участка, предельная высота объекта не подлежат установлению. Максимальный процент застройки в границах земельного участка – 40. Минимальные отступы от границ земельного участка в целях определения места допустимого размещения объекта – 3 м. Предельное количество надземных этажей – 3</p>	<p>Не установлены</p>
<p>Гостиничное обслуживание (4.7)</p>	<p>Гостиницы. Объекты капитального строительства, используемые с целью извлечения предпринимательской выгоды из предоставления жилого помещения для временного проживания в них</p>	<p>Минимальные размеры земельного участка при числе мест гостиницы (отеля): - от 25 до 100 мест – 55 кв. м. на 1 место; - от 101 до 500 мест – 30 кв. м на 1 место. Минимальные размеры земельного участка: - мотели – 100 кв. м. на 1 место; - кемпинги – 150 кв. м. на 1 место. Минимальные размеры земельного участка гостевого дома – 500 кв. м. Минимальные размеры земельного участка общежития – 1000 кв. м. Максимальные размеры земельного участка не подлежат установлению, предельная высота объекта не подлежат установлению. Максимальный процент застройки в границах земельного участка – 40. Минимальные отступы от границ земельного участка в целях определения места допустимого размещения объекта – 3 м. Предельное количество надземных этажей – 5. Предельная высота ограждения – 2 м</p>	<p>Не установлены</p>
<p>Социальное обслуживание (3.2)</p>	<p>Службы занятости населения, дома престарелых, дома ребенка,</p>	<p>Минимальные размеры земельного участка – 500 кв. м. Минимальные отступы от границ</p>	<p>Не установлены</p>

	<p>детские дома, пункты питания малоимущих граждан, пункты ночлега для бездомных граждан, службы психологической и бесплатной юридической помощи, социальные, пенсионные и иные службы, в которых осуществляется прием граждан по вопросам оказания социальной помощи и назначения социальных или пенсионных выплат.</p> <p>Почта, телеграф.</p> <p>Объекты капитального строительства для размещения общественных некоммерческих организаций:</p> <p>благотворительных организаций, клубов по интересам</p>	<p>земельного участка в целях определения места допустимого размещения объекта – 3 м.</p> <p>Максимальные размеры земельного участка, предельная высота объекта не подлежат установлению.</p> <p>Максимальный процент застройки в границах земельного участка – 40.</p> <p>Предельное количество этажей – 4</p>	
Бытовое обслуживание (3.3)	<p>Мастерские мелкого ремонта.</p> <p>Ателье.</p> <p>Бани.</p> <p>Парикмахерские.</p> <p>Прачечные.</p> <p>Химчистки</p> <p>Похоронные бюро</p>	<p>Минимальные размеры земельного участка – 500 кв. м.</p> <p>Минимальные отступы от границ земельного участка в целях определения места допустимого размещения объекта – 3 м.</p> <p>Максимальные размеры земельного участка, предельная высота объекта не подлежат установлению.</p> <p>Максимальный процент застройки в границах земельного участка – 40.</p> <p>Предельное количество этажей – 2</p>	Не установлены
Спорт (5.1)	<p>Спортивные клубы.</p> <p>Спортивные залы.</p> <p>Бассейны.</p> <p>Спортивные базы.</p> <p>Спортивные лагеря</p>	<p>Минимальные размеры земельного участка:</p> <ul style="list-style-type: none"> - физкультурно-спортивные залы – 7000 кв.м/тыс.чел.; - плавательные бассейны - 3500 кв.м/тыс.чел.; - плоскостные сооружения – 2500 кв.м/тыс.чел.; <p>Минимальные размеры земельного участка для иных объектов спортивного назначения, максимальные размеры земельного участка, предельная высота объекта не подлежат установлению.</p> <p>Максимальный процент застройки в границах земельного участка – 40.</p> <p>Минимальные отступы от границ земельного участка в целях определения места допустимого размещения объекта – 3 м.</p> <p>Предельное количество этажей – 3</p>	Не допускается размещение спортивных сооружений в санитарно-защитных зонах, установленных в предусмотренном действующим законодательством порядке, за исключением спортивно-оздоровительных сооружений закрытого типа

3. ВСПОМОГАТЕЛЬНЫЕ ВИДЫ РАЗРЕШЁННОГО ИСПОЛЬЗОВАНИЯ

ВИДЫ РАЗРЕШЕННОГО ИСПОЛЬЗОВАНИЯ		ПРЕДЕЛЬНЫЕ РАЗМЕРЫ ЗЕМЕЛЬНЫХ УЧАСТКОВ И ПРЕДЕЛЬНЫЕ ПАРАМЕТРЫ РАЗРЕШЕННОГО СТРОИТЕЛЬСТВА, РЕКОНСТРУКЦИИ ОБЪЕКТОВ КАПИТАЛЬНОГО СТРОИТЕЛЬСТВА	ОГРАНИЧЕНИЯ ИСПОЛЬЗОВАНИЯ ЗЕМЕЛЬНЫХ УЧАСТКОВ И ОБЪЕКТОВ КАПИТАЛЬНОГО СТРОИТЕЛЬСТВА
ЗЕМЕЛЬНЫХ УЧАСТКОВ	ОБЪЕКТОВ КАПИТАЛЬНОГО СТРОИТЕЛЬСТВА		
Для среднеэтажной жилой застройки			
Благоустройство и озеленение		Минимальные размеры земельного участка, максимальные размеры земельного участка, минимальные отступы от границ земельного участка в целях определения места допустимого размещения объекта, предельное количество надземных этажей, предельная высота объекта, максимальный процент застройки в границах земельного участка не подлежат установлению	Не установлены
Размещение подземных гаражей и автостоянок	Подземные гаражи	Минимальные размеры земельного участка, максимальные размеры земельного участка, минимальные отступы от границ земельного участка в целях определения места допустимого размещения объекта, предельное количество надземных этажей, предельная высота объекта, максимальный процент застройки в границах земельного участка не подлежат установлению	Не установлены
Обустройство спортивных и детских площадок, площадок для отдыха		Минимальные размеры земельного участка, максимальные размеры земельного участка, минимальные отступы от границ земельного участка в целях определения места допустимого размещения объекта, предельное количество надземных этажей, предельная высота объекта, максимальный процент застройки в границах земельного участка не подлежат установлению	Не установлены
Размещение объектов обслуживания жилой застройки во встроенных, пристроенных и встроенно-пристроенных помещениях многоквартирного		Минимальные размеры земельного участка, максимальные размеры земельного участка, минимальные отступы от границ земельного участка в целях определения места допустимого размещения объекта, предельное количество надземных этажей, предельная высота объекта, максимальный процент застройки в	Не установлены

дома, если общая площадь таких помещений в многоквартирном доме не составляет более 20% общей площади помещений дома		границах земельного участка не подлежат установлению	
--	--	--	--

2.3. Предельные (минимальные и (или) максимальные) размеры земельного участка и предельные параметры разрешенного строительства, реконструкции объекта капитального строительства, установленные градостроительным регламентом для территориальной зоны, в которой расположен земельный участок:

Предельные (минимальные и (или) максимальные) размеры земельных участков, в том числе их площадь			Минимальные отступы от границ земельного участка в целях определения мест допустимого размещения зданий, строений, сооружений, за пределами которых запрещено строительство зданий, строений, сооружений	Предельное количество этажей и (или) предельная высота зданий, строений, сооружений	Максимальный процент застройки в границах земельного участка, определяемый как отношение суммарной площади земельного участка, которая может быть застроена, ко всей площади земельного участка, %	Требования к архитектурным решениям объектов капитального строительства, расположенным в границах территории исторического поселения федерального или регионального значения	Иные показатели
1	2	3	4	5	6	7	8
Длина, м	Ширина, м	Площадь, м ² или га					
-	-	-	-	-	-	-	-

Предельные параметры для каждого вида разрешённого использования указаны в п.2.2

2.4. Требования к назначению, параметрам и размещению объекта капитального строительства на земельном участке, на который действие градостроительного регламента не распространяется или для которого градостроительный регламент не устанавливается (за исключением случая, предусмотренного пунктом 7.1 части 3 статьи 57.3 Градостроительного кодекса Российской Федерации):

Причины отнесения земельного	Реквизиты акта, регулирующег	Требования к использованию земельного	Требования к параметрам объекта капитального строительства	Требования к размещению объектов капитального строительства
------------------------------	------------------------------	---------------------------------------	--	---

							может быть застроена , ко всей площади земельно го участка		предела ми которых запреще но строител ство зданий, строени й, сооруже ний	
1	2	3	4	5	6	7	8	9	10	11
-	-	-	-	-	-	-	-	-	-	-

3. Информация о расположенных в границах земельного участка объектах капитального строительства и объектах культурного наследия

3.1. Объекты капитального строительства

Сооружение (1.1. Сооружения электроэнергетики, Комплексное освоение микрорайона №15 г. Губкинский в целях жилищного строительства жилых домов № 4,7,11,12,13. Внутриквартальное освещение)

№ 1, _____, _____,
(согласно чертежу(ам) градостроительного плана) (назначение объекта капитального строительства, этажность, высотность, общая площадь, площадь застройки)

инвентаризационный или кадастровый номер 89:14:010126:450

Сооружение (1.1. Сооружения электроэнергетики, Комплексное освоение микрорайона №15 города Губкинского в целях жилищного строительства жилых домов №4,7,11,12,13,14. 4 этап. Трехэтажный 24-квартирный жилой дом №14. Электроснабжение жилого дома №14.)-

№ 2, _____, _____,
(согласно чертежу(ам) градостроительного плана) (назначение объекта капитального строительства, этажность, высотность, общая площадь, площадь застройки)

инвентаризационный или кадастровый номер 89:14:010126:126

№ 4, _____, _____,
(согласно чертежу(ам) градостроительного плана) (назначение объекта капитального строительства, этажность, высотность, общая площадь, площадь застройки)

инвентаризационный или кадастровый номер 89:14:010126:451

3.2. Объекты, включенные в единый государственный реестр объектов культурного наследия (памятников истории и культуры) народов Российской Федерации

№ -, _____, _____,
(согласно чертежу(ам)) (назначение объекта культурного наследия, общая площадь, площадь застройки)

Информация отсутствует

градостроительного плана)

(наименование органа государственной власти, принявшего решение о включении выявленного объекта культурного наследия в реестр, реквизиты этого решения)

регистрационный номер в реестре _____ от _____ (дата)

4. Информация о расчетных показателях минимально допустимого уровня обеспеченности территории объектами коммунальной, транспортной, социальной инфраструктур и расчетных показателях максимально допустимого уровня территориальной доступности указанных объектов для населения в случае, если земельный участок расположен в границах территории, в отношении которой предусматривается осуществление деятельности по комплексному и устойчивому развитию территории:

Информация о расчетных показателях минимально допустимого уровня обеспеченности территории								
Объекты коммунальной инфраструктуры			Объекты транспортной инфраструктуры			Объекты социальной инфраструктуры		
Наименование вида объекта	Единица измерения	Расчетный показатель	Наименование вида объекта	Единица измерения	Расчетный показатель	Наименование вида объекта	Единица измерения	Расчетный показатель
1	2	3	4	5	6	7	8	9
-	-	-	-	-	-	-	-	-
Информация о расчетных показателях максимально допустимого уровня территориальной доступности								
Наименование вида объекта	Единица измерения	Расчетный показатель	Наименование вида объекта	Единица измерения	Расчетный показатель	Наименование вида объекта	Единица измерения	Расчетный показатель
1	2	3	4	5	6	7	8	9
-	-	-	-	-	-	-	-	-

5. Информация об ограничениях использования земельного участка, в том числе если земельный участок полностью или частично расположен в границах зон с особыми условиями использования территорий

Земельный участок полностью расположен или частично расположен в границах зоны с особыми условиями использования территории: 89:14-6.152.

Площадь земельного участка, покрываемая зоной с особыми условиями использования территории, составляет 54,51 м².

6. Информация о границах зон с особыми условиями использования территорий, если земельный участок полностью или частично расположен в границах таких зон:

Наименование зоны с особыми условиями использования территории с указанием объекта, в отношении которого установлена такая зона	Перечень координат характерных точек в системе координат, используемой для ведения Единого государственного реестра недвижимости		
	Обозначение (номер) характерной точки	X	Y
1	2	3	4
89:14-6.152			
	1	38114,19	26132,42
	2	38080,98	26058,65

	3	38082,73	26057,68
	4	38116,00	26131,57

7. Информация о границах публичных сервитутов Информация отсутствует

Обозначение (номер) характерной точки	Перечень координат характерных точек в системе координат, используемой для ведения Единого государственного реестра недвижимости	
	X	Y
-	-	-

8. Номер и (или) наименование элемента планировочной структуры, в границах которого расположен земельный участок

9. Информация о технических условиях подключения (технологического присоединения) объектов капитального строительства к сетям инженерно-технического обеспечения, определенных с учетом программ комплексного развития систем коммунальной инфраструктуры поселения, городского округа

Теплоснабжение: «Филиал АО "Ямалкоммунэнерго" в городе Губкинский» №54-ТС от 26.02.2021. Максимальная нагрузка Q- 0,3016 Гкал/ч. Сроки подключения - 18 месяцев. Действителен до 26.02.2024. Точка подключения - 15-ТК-5.

Водоотведение: «Филиал АО "Ямалкоммунэнерго" в городе Губкинский» №56-ВО от 26.02.2021. Максимальная нагрузка Q- 41,7 м3/сут. Сроки подключения - 18 месяцев. Действителен до 26.02.2024. Точка подключения - К-15-15.

Водоснабжение: «Филиал АО "Ямалкоммунэнерго" в городе Губкинский» №55-ВС от 26.02.2021. Максимальная нагрузка Q - ХВС=27,8 м3/сут ГВС=13,9 м3/сут. Сроки подключения - 18 месяцев. Действителен до 26.02.2024. Точка подключения - 15-ТК-5.

10. Реквизиты нормативных правовых актов субъекта Российской Федерации, муниципальных правовых актов, устанавливающих требования к благоустройству территории

Правила благоустройства муниципального образования город Губкинский утверждены Решением Городской Думы муниципального образования город Губкинский от 24.10.2017 № 226 «Об утверждении Правил благоустройства территории муниципального образования город Губкинский» (в редакции решений от 13.11.2018 № 344, от 17.02.2020 № 505).

11. Информация о красных линиях: Информация отсутствует

Обозначение (номер) характерной точки	Перечень координат характерных точек в системе координат, используемой для ведения Единого государственного реестра недвижимости	
	X	Y
-	-	-