

ГРАДОСТРОИТЕЛЬНЫЙ ПЛАН ЗЕМЕЛЬНОГО УЧАСТКА №

Р Ф - 5 2 - 2 - 0 1 - 0 - 0 0 - 2 0 2 3 - Б 0 1 2
Арх.номер 406-05-01-06-983/23

Выдан взамен градостроительного плана земельного участка №РФ-52-2-01-0-00-2022-Б541, подготовленного Государственным бюджетным учреждением Нижегородской области «Институт развития агломерации Нижегородской области» от 09.11.2022.

Градостроительный план земельного участка подготовлен на основании заявления Общества с ограниченной ответственностью "Специализированный застройщик "Объектстрой" от 16.06.2023 №2818566941

(реквизиты заявления правообладателя земельного участка, иного лица в случае, предусмотренном частью 1.1 статьи 57.3 Градостроительного кодекса Российской Федерации, с указанием Ф.И.О. заявителя - физического лица, либо реквизиты заявления и наименование заявителя - юридического лица о выдаче градостроительного плана земельного участка)

Местонахождение земельного участка

Российская Федерация, Нижегородская область

(субъект Российской Федерации)

город Нижний Новгород

(муниципальный район или городской округ)

Советский район, ул.Краснозвездная

(поселение)

Описание границ земельного участка (образуемого земельного участка):

Обозначение (номер) характерной точки	Перечень координат характерных точек в системе координат, используемой для ведения Единого государственного реестра недвижимости	
	X	Y
1	525995.36	2215653.91
2	525922.64	2215646.16
3	525933.65	2215580.44
4	525934.28	2215576.67
5	525938.13	2215553.67
6	525996.70	2215563.54
7	525993.78	2215581.02
8	525993.72	2215581.33
9	526007.14	2215583.58

Кадастровый номер земельного участка (при наличии) или в случае, предусмотренном частью 1.1 статьи 57.3 Градостроительного кодекса Российской Федерации, условный номер образуемого земельного участка на основании утвержденных проекта межевания территории и (или) схемы расположения земельного участка или земельных участков на кадастровом плане территории: 52:18:0070187:5442

Площадь земельного участка: 6438 кв. м

Информация о расположенных в границах земельного участка объектах капитального строительства: Объекты капитального строительства отсутствуют.

Информация о границах зоны планируемого размещения объекта капитального строительства в соответствии с утвержденным проектом планировки территории (при наличии): отсутствует.

Обозначение (номер) характерной точки	Перечень координат характерных точек в системе координат, используемой для ведения Единого государственного реестра недвижимости	
	X	Y
-	-	-

Реквизиты проекта планировки территории и (или) проекта межевания территории в случае, если земельный участок расположен в границах территории, в отношении которой утверждены проект планировки территории и (или) проект межевания территории: Проект межевания территории в границах проспекта Гагарина, улиц Бекетова, Нартова, Медицинская за исключением земельных участков, находящихся в собственности Российской Федерации, на которых расположены многоквартирные дома по проспекту Гагарина №60 корпус 2, №60 корпус 3, №60 корпус 4, №60 корпус 6, №60 корпус 7, №60 корпус 8, №60 корпус 9, №60 корпус 10, №60 корпус 11, №60 корпус 12, №60 корпус 13, №60 корпус 14, №60 корпус 15, №60 корпус 16, №60 корпус 18, №60 корпус 19 в Советском районе города Нижнего Новгорода, утвержден постановлением администрации города Нижнего Новгорода от 13.11.2010 №6411;

Проект планировки территории в границах проспекта Гагарина, улиц Бекетова, Нартова, Медицинская и проект межевания территории в границах улиц Нартова, Мельникова-Печёрского в Советском районе города Нижнего Новгорода, утвержденный приказом министерства градостроительной деятельности и развития агломерации Нижегородской области от 10.09.2021 №07-02-03/72 (далее – утвержденная документация по планировке территории).

(указывается в случае, если земельный участок расположен в границах территории, в отношении которой утверждены проект планировки территории и (или) проект межевания территории)

Градостроительный план подготовлен: Государственным бюджетным учреждением Нижегородской области «Институт развития агломерации Нижегородской области»

Директор

М.П.



(подпись)

/Генин М.И./

(расшифровка подписи)

Дата выдачи 06.07.2023

2. Информация о градостроительном регламенте либо требованиях к назначению, параметрам и размещению объекта капитального строительства на земельном участке, на который действие градостроительного регламента не распространяется или для которого градостроительный регламент не устанавливается:

Земельный участок расположен в территориальной зоне П*ТЖсм - зона реорганизации застройки в смешанную многоквартирную и общественную застройку.

2.1. Реквизиты акта органа государственной власти субъекта Российской Федерации, органа местного самоуправления, содержащего градостроительный регламент либо реквизиты акта федерального органа государственной власти, органа государственной власти субъекта Российской Федерации, органа местного самоуправления, иной организации, определяющего в соответствии с федеральными законами порядок использования земельного участка, на который действие градостроительного регламента не распространяется или для которого градостроительный регламент не устанавливается:

Генеральный план г.Нижнего Новгорода утверждён постановлением городской Думы г.Нижнего Новгорода от 17.03.2010 №22 (с изменениями).

Правила землепользования и застройки г.Нижнего Новгорода утверждены приказом департамента градостроительной деятельности и развития агломераций Нижегородской области от 30.03.2018 №07-01-06/22 (с изменениями).

2.2. Информация о видах разрешенного использования земельного участка:

П*ТЖсм - зона выделена в целях обеспечения комплексного и устойчивого развития городских территорий, выбора наиболее эффективного использования территории с учетом решений Генерального плана и предусматривающая изменение параметров, функции существующей застройки. Размещение объектов капитального строительства осуществляться при условии обязательной подготовки документации по планировке территории. Подготовка документации по планировке территории осуществляется в соответствии с градостроительными регламентами территориальной зоны ТЖсм.

В соответствии со ст.36 Правил землепользования и застройки (в ред. от 05.02.2020) после утверждения документации по планировке территории, подготовленной в соответствии с градостроительными регламентами территориальной зоны, индекс которой указан после индекса П*, в границах утвержденной документации подлежат применению градостроительные регламенты, используемые для ее подготовки. Действие градостроительных регламентов территориальной зоны, индекс которой указан после П*, начинается с момента опубликования утвержденной документации по планировке территории.

Земельный участок с кадастровым номером 52:18:0070187:5442 входит в границы территории, на которую разработана и утверждена в установленном законом порядке документация по планировке территории, в соответствии с которой установлен вид разрешенного использования земельного участка для целей строительства многоквартирного дома с помещениями общественного назначения и подземной стоянкой автомобилей (№10 по генплану), «Многоэтажная жилая застройка (высотная застройка)», код – 2.6.

Территориальная зона ТЖсм

Зона смешанной многоквартирной и общественной застройки выделена для обеспечения правовых условий сохранения и формирования кварталов, состоящих из жилых домов высотной застройки, среднеэтажных жилых домов квартирного типа и общественных зданий.

Размещение объектов обслуживания населения возможно только на земельных участках или в зданиях, размещаемых по красным линиям улиц, с интенсивным движением транспорта (за исключением внутриквартальных проездов). Доля объектов обслуживания жилой застройки не должна превышать 40% от общей площади надземных этажей объектов квартала. В случае если территория квартала состоит из нескольких территориальных зон доля объектов обслуживания жилой застройки не должна превышать 40% от общей площади надземных этажей объектов, расположенных в данной территориальной зоне с учетом границ квартала.

Формирование данной территориальной зоны предполагает установление границ земельных участков многоквартирных жилых домов с размещением на придомовых территориях площадок для отдыха, детских и спортивных площадок.

основные виды разрешенного использования территориальной зоны ТЖсм:

Виды разрешенного использования земельных участков (наименование, код)	Виды разрешенного использования земельных участков (описание)	Виды разрешенного использования объектов капитального строительства (наименование объектов капитального строительства)	Вспомогательные виды разрешенного использования
1	2	3	4
Многоэтажная жилая застройка (высотная застройка) 2.6	Размещение жилых домов, предназначенных для разделения на квартиры, каждая из которых пригодна для постоянного проживания (жилые дома высотой девять и выше этажей, включая подземные, разделенных на двадцать и более квартир); благоустройство и озеленение придомовых территорий; обустройство спортивных и детских площадок, хозяйственных площадок; размещение подземных гаражей и наземных автостоянок, размещение объектов обслуживания жилой застройки во встроенных, пристроенных и встроенно-пристроенных помещениях многоквартирного дома в отдельных помещениях дома, если площадь таких помещений в многоквартирном доме не составляет более 15% от общей площади дома	многоквартирный дом многоквартирный дом со встроенными, пристроенными и встроенно-пристроенными помещениями общественного назначения, встроенно-пристроенными и подземными стоянками автомобилей	площадки: детские, спортивные, хозяйственные, для отдыха; подземные стоянки; инженерные сооружения коммунального обслуживания сооружения инженерной защиты гостевые плоскостные открытые стоянки автомобилей;
Коммунальное обслуживание 3.1	Размещение объектов капитального строительства в целях обеспечения физических и юридических лиц коммунальными услугами	Объекты и сети водоснабжения, водоотведения, теплоснабжения, электроснабжения газоснабжения, связи, наружного освещения;	хозяйственные постройки; гараж для служебного автотранспорта; сооружения инженерной защиты плоскостные открытые стоянки автомобилей;

Инженерно-технические объекты, сооружения и коммуникации, обеспечивающие реализацию разрешенного использования в пределах одной или нескольких территориальных зон (электро-, водо-, газообеспечение, канализация, телефонизация и т.д.), являются всегда разрешенными, при условии соответствия стандартам и правилам, технологическим стандартам, строительным, противопожарным нормам и правилам, технологическим стандартам безопасности, санитарным нормам, что должно подтверждаться при согласовании проектной документации.

2.3. Предельные (минимальные и (или) максимальные) размеры земельного участка и предельные параметры разрешенного строительства, реконструкции объекта капитального строительства, установленные градостроительным регламентом для территориальной зоны, в которой расположен земельный участок:

Предельные (минимальные и (или) максимальные) размеры земельных участков, в том числе их площадь		Минимальные отступы от границ земельного участка в целях определения мест допустимого размещения зданий, строений, сооружений, за пределами которых запрещено строительство зданий, строений, сооружений	Предельное количество этажей и (или) предельная высота зданий, строений, сооружений	Максимальный процент застройки в границах земельного участка, определяемый как отношение суммарной площади земельного участка, которая может быть застроена, ко всей площади земельного участка	Требования к архитектурным решениям объектов капитального строительства, расположенным в границах территории исторического поселения федерального или регионального значения	Иные показатели	
Длина, м	Ширина, м						
1	2	3	4	5	6	7	8
Основные виды разрешенного использования							
Многоэтажная жилая застройка (высотная застройка) 2.6							
*	*	минимальная-3500 максимальная-*	Минимальные отступы от границ земельного участка - 4 м; Минимальный отступ от красной линии до объекта капитального строительства 5 м	количество-30, высота-**	40%; 60% в условиях реконструкции	-	В соответствии с утвержденной документацией по планировке территории на земельном участке предусмотрено строительство многоквартирного дома с помещениями общественного назначения и подземной стоянкой автомобилей (№10 по генплану), этажность – 1-11-15 эт., площадь застройки – 1479 кв.м, общая площадь (надземная часть) –14475 кв.м***
*	*	*	Коммунальное обслуживание – 3.1				
*	*	*	Минимальные отступы от границ земельного участка - **	количество-**, высота-**	80%	-	

Примечание:

* Предельные размеры земельных участков не подлежат установлению.

** Предельные параметры разрешенного строительства, реконструкции объектов капитального строительства не подлежат установлению.

*** Согласно СП 42.13330.2016 (в редакции до 31.05.2022) общая площадь здания определена как площадь всех надземных этажей, включая мансардные этажи зданий и сооружений. Площадь этажа определена по внешним размерам здания.

Согласно Положения об очередности планируемого развития территории документации по планировке территории, строительство многоквартирного дома с помещениями общественного назначения и подземной стоянкой автомобилей (№10 по генплану) предусмотрено в 3 этапе 1-й очереди строительства.

В соответствии с Постановлением Правительства Нижегородской области от 30.11.2015 №767 (с изменениями) установлено требование по согласованию архитектурно-градостроительного решения объекта капитального строительства.

В соответствии с п.2 ст.57 Градостроительного кодекса РФ и СП 126.13330.2017 "Геодезические работы в строительстве" материалы и результаты инженерных изысканий, в том числе исполнительная геодезическая документация подлежат обязательному размещению в государственной информационной системе обеспечения градостроительной деятельности Нижегородской области*.

**На территории Нижегородской агломерации, лицом, уполномоченным на размещение материалов, является Государственное бюджетное учреждение Нижегородской области «Институт развития агломерации Нижегородской области».*

2.4. Требования к назначению, параметрам и размещению объекта капитального строительства на земельном участке, на который действие градостроительного регламента не распространяется или для которого градостроительный регламент не устанавливается (за исключением случаев, предусмотренного пунктом 7.1 части 3 статьи 57.3 Градостроительного кодекса Российской Федерации):

Причины отнесения земельного участка к виду земельного участка, на который действие градостроительного регламента не распространяется или для которого градостроительный регламент не устанавливается	Реквизиты акта, регулирующего использование земельного участка	Требования к использованию земельного участка	Требования к параметрам объекта капитального строительства		Требования к размещению объектов капитального строительства		
			Предельное количество этажей и (или) предельная высота зданий, строений, сооружений	Максимальный процент застройки в границах земельного участка, определяемый как отношение суммарной площади земельного участка, которая может быть застроена, ко всей площади земельного участка	Иные требования к параметрам объекта капитального строительства	Минимальные отступы от границ земельного участка в целях определения мест допустимого размещения зданий, строений, сооружений, за пределами которых запрещено строительство зданий, строений, сооружений	Иные требования к размещению объектов капитального строительства
1	2	3	4	5	6	7	8
-	-	-	-	-	-	-	-

2.5. Предельные параметры разрешенного строительства, реконструкции объекта капитального строительства, установленные положением об особо охраняемых природных территориях, в случае выдачи градостроительного плана земельного участка в отношении земельного участка, расположенного в границах особо охраняемой природной территории:

Причины отнесения земельного участка к виду земельного участка, для которого градостроительный регламент не устанавливается	Реквизиты Положения об особо охраняемой природной территории	Реквизиты утверждения документации по планировке территории	Зонирование особо охраняемой природной территории (да/нет)						Требования к размещению объектов капитального строительства	
			Функциональная зона	Виды разрешенного использования земельного участка		Требования к параметрам объекта капитального строительства		Иные требования к параметрам объекта капитального строительства	Иные требования к размещению объектов капитального строительства	Требования к размещению объектов капитального строительства
				Основные виды разрешенного использования	Вспомогательные виды разрешенного использования	Предельное количество этажей и (или) предельная высота зданий, строений, сооружений	Максимальный процент застройки в границах земельного участка, определяемый как отношение суммарной площади земельного участка, которая может быть застроена, ко всей площади земельного участка			
1	2	3	4	5	6	7	8	9	10	11
-	-	-	-	-	-	-	-	-	-	-

3. Информация о расположенных в границах земельного участка объектах капитального строительства и объектах культурного наследия

3.1. Объекты капитального строительства

№ согласно чертежу градостроительного плана	Назначение объекта капитального строительства	Инвентаризационный или кадастровый номер	Технические характеристики			
			Этажность	Высотность	Площадь общ.	Площадь застройки
1	2	3	4	5	6	7
Не имеется						

3.2. Объекты, включенные в Единый государственный реестр объектов культурного наследия (памятников истории и культуры) народов Российской Федерации

№ согласно чертежу градостроительного плана	Назначение объекта культурного наследия	Площадь общая	Площадь застройки	Наименование органа государственной власти, принявшего решение о включении выявленного объекта культурного наследия в реестр, реквизиты этого документа	Регистрационный номер в реестре	Дата постановки на учет
1	2	3	4	5	6	7
Информация отсутствует						

4. Информация о расчетных показателях минимально допустимого уровня обеспеченности территории объектами коммунальной, транспортной, социальной инфраструктуры и расчетных показателей максимально допустимого уровня территориальной доступности указанных объектов для населения в случае, если земельный участок расположен в границах территории, в отношении которой предусматривается осуществление деятельности по комплексному развитию территории:

Информация о расчетных показателях минимально допустимого уровня обеспеченности территории									
Объекты коммунальной инфраструктуры			Объекты транспортной инфраструктуры			Объекты социальной инфраструктуры			
Наименование вида объекта	Единица измерения	Расчетный показатель	Наименование вида объекта	Единица измерения	Расчетный показатель	Наименование вида объекта	Единица измерения	Расчетный показатель	Расчетный показатель
1	2	3	4	5	6	7	8	9	
-	-	-	-	-	-	-	-	-	-
Информация о расчетных показателях максимально допустимого уровня территориальной доступности									
Наименование вида объекта	Единица измерения	Расчетный показатель	Наименование вида объекта	Единица измерения	Расчетный показатель	Наименование вида объекта	Единица измерения	Расчетный показатель	Расчетный показатель
1	2	3	4	5	6	7	8	9	
-	-	-	-	-	-	-	-	-	-

5. Информация об ограничениях использования земельного участка, в том числе если земельный участок полностью или частично расположен в границах зон с особыми условиями использования территорий

Наименование ограничения (обременения)	Реквизиты акта, установившего соответствующие ограничения (обременения)	Земельный участок расположен в границах зоны с особыми условиями использования территории	Площадь, покрываемая зоной с особыми условиями использования территории, кв.м	Иная информация
Зона ограничений, создаваемых метеорологическим радиолокатором ДМРЛ-С	Санитарно-эпидемиологические заключения Управления Федеральной службы по надзору в сфере защиты прав потребителей и благополучия человека по Нижегородской области от 19.07.2010 №52.НЦ.09.000.Т.000601.07.10. Экспертное заключение ФГУЗ "Центр гигиены и эпидемиологии в Нижегородской области" от 14.07.2010 № 08/2-4680.	полностью	6438	На высотах до 46,4 м не образуется, на высотах 46,4-93,0 м составляет 4412,2 м в направлениях основного излучения (0-360 градусов)
Приаэродромная территория аэродрома Нижний Новгород (Стригино) (реестровый номер - 52:00-6.1079)	Приказ Росавиации от 24.11.2021 №878-п «Об установлении приаэродромной территории аэродрома Нижний Новгород «Стригино» Экспертное заключение ФБУЗ «Центр гигиены и эпидемиологии в Нижегородской области» №06/2-1118 от 23.03.2021 Санитарно-эпидемиологическое заключение от 08.04.2021 №52.НЦ.04.000.Т.000303.04.21	полностью	6438	"Воздушный кодекс Российской Федерации" от 19.03.1997 №60-ФЗ (с изменениями) «Рекомендации по установлению зон ограничения жилой застройки в окрестностях аэропортов гражданской авиации из условий авиационного шума: Нормы допустимого шума содержатся в «СП 51.13330.2011. Свод правил. Защита от шума. Актуализированная редакция СНиП 23.03-2003»
Подзона 3 приаэродромной территории аэродрома Нижний Новгород (Стригино) (реестровый номер - 52:00-6.1076)	Приказ Росавиации от 24.11.2021 №878-п «Об установлении приаэродромной территории аэродрома Нижний Новгород «Стригино» Решение Межрегионального территориального управления воздушного транспорта центральных районов Федерального агентства воздушного транспорта (Центральное МТУ Росавиации) о согласовании размещения объекта от 06.05.2021 №Исх/ГС-15.2174/ЦМТУ	полностью	6438	<p>Сектор 1</p> <p>Высота объектов не должна превышать максимальную абсолютную отметку верха Н=228,66 м</p> <p>запрещается размещать объекты, высота которых превышает ограничения, установленные уполномоченным Правительством Российской Федерации федеральным органом исполнительной власти при установлении соответствующей приаэродромной территории</p> <p>ограничения использования объектов недвижимости и осуществления деятельности по максимальным абсолютным отметкам высот указаны в Балтийской системе высот 1977 года</p> <p>ограничения распространяются на новые и реконструируемые объекты/сооружения</p> <p>ограничения по высоте определяются в</p>

				зависимости от местоположения объекта
<p>Подзона 4 приаэродромной территории аэродрома Нижний Новгород (Стригино) (реестровый номер - 52:00-6.1083)</p>	<p>Приказ Росавиации от 24.11.2021 №878-п «Об установлении приаэродромной территории аэродрома Нижний Новгород «Стригино»</p>	<p>полностью</p>	<p>6438</p>	<p><u>Сектор 13</u> Не допускается размещение новых объектов/сооружений, высота которых превышает максимальную абсолютную отметку верха в диапазоне Н=210.00 м – 215.00 м в Балтийской системе высот 1977 г.</p> <p>1) Запрещается размещать объекты, создающие помехи в работе наземных объектов средств и систем обслуживания воздушного движения, навигации, посадки и связи, предназначенных для организации воздушного движения и расположенных вне первой подзоны. 2) Запрещается размещение радиопередающих средств (объектов), работающих в диапазоне частот 0,15 МГц – 1,75 МГц, 75 МГц, 108 МГц – 117,975 МГц, 118 МГц – 137 МГц, 329 МГц – 335 МГц, 962 МГц – 1213 МГц, 2700 МГц – 2900 МГц; 3) Размещение новых объектов/сооружений, превышающих установленные в данном секторе максимальные абсолютные отметки, допускается при наличии заключения об отсутствии влияния планируемого к размещению объекта на безопасность полетов и работу средств радиотехнического обеспечения полетов и авиационной электросвязи, выдаваемого эксплуатирующей организацией объектов радиотехнического обеспечения полетов.</p>
<p>Подзона 6 приаэродромной территории аэродрома Нижний Новгород (Стригино) (реестровый номер 52:00-6.1078)</p>	<p>Приказ Росавиации от 24.11.2021 №878-п «Об установлении приаэродромной территории аэродрома Нижний Новгород «Стригино»</p>	<p>полностью</p>	<p>6438</p>	<p>1) Запрещается размещать объекты, способствующие привлечению и скоплению птиц, в том числе: зернохранилища и предприятия по переработке зерна (элеваторы, мельницы), предприятия по производству кормов открытого типа, звероводческие фермы, скотобойни, свинарники, коровники, птицефермы, свалки и любые объекты обращения с отходами, места разведения птиц, рыбные хозяйства, скотомогильники и другие объекты, способствующие массовому скоплению птиц (в соответствии с климатическими особенностями региона). 2) Запрещается осуществлять деятельность, способствующую привлечению и массовому скоплению птиц, в том числе: вспашка и перепахивание в дневное время сельскохозяйственных полей с зерновыми</p>

				<p>культурами, окружающих аэродром; допущение произрастания высокой береговой и прибрежной растительности вблизи аэродрома; выпас скота в радиусе 1,5 км от КТА аэродрома.</p> <p>3) Допускается осуществление деятельности и сохранение существующих в границах 6 подзоны объектов, их эксплуатация (в том числе капитальный ремонт, модернизация, техническое перевооружение, реконструкция), планирование строительства таких объектов при условии проведения мероприятий по предупреждению скопления птиц в соответствии с требованиями законодательства РФ, с учётом эколого-орнитологических заключений в соответствии с требованиями законодательства РФ.</p>
--	--	--	--	--

6. Информация о границах зон с особыми условиями использования территорий, если земельный участок полностью или частично расположен в границах таких зон:

Наименование зоны с особыми условиями использования территории с указанием объекта, в отношении которого установлена такая зона	Перечень координат характерных точек в системе координат, используемой для ведения Единого государственного реестра недвижимости		
	Обозначение (номер) характерной точки	X	Y
1	2	3	4
Информация отсутствует	-	-	-

7. Информация о границах публичных сервитутов:

Обозначение (номер) характерной точки	Перечень координат характерных точек в системе координат, используемой для ведения Единого государственного реестра недвижимости	
	X	Y
Информация отсутствует	-	-

8. Номер и (или) наименование элемента планировочной структуры, в границах которого расположен земельный участок: в границах улиц Бекетова, Нартова, Медицинская, пр. Гагарина

9. Информация о возможности подключения (технологического присоединения) объектов капитального строительства к сетям инженерно-технического обеспечения (за исключением сетей электроснабжения), определяемая с учетом программ комплексного развития систем коммунальной инфраструктуры поселения, муниципального округа, городского округа (при наличии), в состав которой входят сведения о максимальной нагрузке в возможных точках подключения (технологического присоединения) к таким сетям, а также сведения об организации, представившей данную информацию

Наименование органа (организации), предоставившего (предоставившей) информацию о возможности подключения (технологического присоединения) объекта капитального строительства	Вид сетей инженерно-технологического обеспечения	Сведения о максимальной нагрузке в возможных точках подключения (технологического присоединения)
ГБУ НО «Институт развития агломерации Нижегородской области» (запрос от 04.07.2023 №Сл-406-01-542491/2023)	Водоснабжение, Водоотведение	-
АО «Теплоэнерго (письмо от 05.07.2023 №Исх-10693)	Теплоснабжение	-
ГБУ НО «Институт развития агломерации Нижегородской области» (запрос от 04.07.2023 Исх-406-01-341350/23)	Газоснабжение	-
ГБУ НО «Институт развития агломерации Нижегородской области» (запрос от 04.07.2023 №Исх-406-01-341394/23)	Радиофикация, телефонизация	-
ГБУ НО «Институт развития агломерации Нижегородской области» (запрос от 05.07.2023 №Исх-406-01-343290/23)	Ливневая канализация	-

10. Реквизиты нормативных правовых актов субъекта Российской Федерации, муниципальных правовых актов, устанавливающих требования к благоустройству территории:

1. Закон Нижегородской области от 05.03.2009 №21-З «О безбарьерной среде для маломобильных граждан на территории Нижегородской области».

2. Закон Нижегородской области от 07.09.2007 №110-З (с изменениями) «Об охране озелененных территорий Нижегородской области».

3. Местные нормативы градостроительного проектирования городского округа город Нижний Новгород, утвержденные Решением городской думы города Нижнего Новгорода от 09.09.2018 №188.

4. Постановление Правительства Нижегородской области от 21.06.2016 №376 (с изменениями) «Об утверждении Правил проведения компенсационного озеленения и определения компенсационной стоимости зеленых насаждений в Нижегородской области и Методики расчета компенсационной стоимости при уничтожении (вырубке, сносе) и (или) повреждения зеленых насаждений и компенсационного озеленения».

5. Постановление администрации г.Н.Новгорода от 02.12.2016 №4089 (с изменениями) «Об определении уполномоченных органов по решению вопросов проведения компенсационного озеленения, вырубки (сноса) зеленых насаждений на территории города Нижнего Новгорода».

6. Правила благоустройства территории муниципального образования город Нижний Новгород, утвержденные Решением Городской Думы города Нижнего Новгорода от 26.12.2018 №272.

7. Постановление Правительства Нижегородской области от 30.11.2015 №767 «Об утверждении Положения о рассмотрении архитектурно-градостроительного решения объекта капитального строительства и выдаче свидетельства о согласовании архитектурно-градостроительного решения объекта капитального строительства на территории Нижегородской области».

11. Информация о красных линиях:

Обозначение (номер) характерной точки	Перечень координат характерных точек в системе координат, используемой для ведения Единого государственного реестра недвижимости	
	X	Y
т.1	526377.65	2215753.32
т.2	525377.93	2215585.89

Приложения



Министерство
градостроительной
деятельности и развития
агломераций
Нижегородской области
Государственное бюджетное
учреждение Нижегородской области
«Институт развития агломерации
Нижегородской области»

Ульянова ул., д. 10А, Нижний Новгород, 603000
тел./факс: (831) 437-84-04
<https://gradrazvitie.ru>
e-mail: info@gradrazvitie.ru

04.07.2023 №Сл-406-01-542491/23

на № _____ от _____

О предоставлении
информации

В соответствии со ст. 52.1, 57.3 Градостроительного Кодекса РФ, п.6 поручения Губернатора Нижегородской области от 18.10.2021 №Сл-001-612245/21 о Сетевом графике выполнения плана мероприятий («дорожная карта»), способствующих повышению показателей Нижегородской области в Национальном рейтинге состояния инвестиционного климата субъектов Российской Федерации, на основании обращения о подготовке градостроительных планов земельных участков от ООО «СЗ «Объектстрой», ГБУ НО «Институт развития агломерации Нижегородской области» просит в течение **3 рабочих дней** предоставить информацию о возможности подключения (технологического присоединения) к сетям водоснабжения, водоотведения, пожаротушения:

Объект(при наличии информации): Многоэтажная жилая застройка (высотная застройка)

Адрес: Российская Федерация, Нижегородская область, город Нижний Новгород, Советский район, ул. Красноезвездная

Кадастровый номер: 52:18:0070187:5440, 52:18:0070187:5441, 52:18:0070187:5442

Разрешенное использование: Многоэтажная жилая застройка (высотная застройка)

Территориальная зона: П*ТЖсм- зона реорганизации застройки в смешанную многоквартирную и общественную застройку

Планируемый срок ввода в эксплуатацию (при наличии информации): не определен


Планируемая величина необходимой подключаемой нагрузки (при наличии информации): не определена

Приложение:

1. Информация о границах земельного участка (графический материал);
2. Правоустанавливающие документы на земельный участок.

Запрашиваемую информацию просим направить на адрес электронной почты: gradplan@gradrazvitie.ru.

Ведущий специалист
градостроительства



А.А.Колчин



ТЕПЛОЭНЕРГО
НИЖНИЙ НОВГОРОД

603086, Нижний Новгород, бульвар Мира, 14
тел. +7 (831) 299-93-40, факс (831) 296-55-49
e-mail: office@teploenergo-nn.ru
www.teploenergo-nn.ru
ИНН 5257087027 КПП 785150001

Ведущему специалисту
градостроительства
ГБУ НО «Институт развития
агломерации Нижегородской
области»

05.07.2023 № ИСХ-10693

на № Сл-406-01-542411/23 от 04.07.23

О возможности подключения

А.А.Колчину

Уважаемый Антон Александрович!

В ответ на Ваше обращение (исх. № Сл-406-01-542411/23 от 04.07.2023) по вопросу предоставления информации о технической возможности подключения к сетям теплоснабжения объекта: «Многоэтажная жилая застройка (высотная застройка)», расположенного по ул. Краснозвездная в Советском районе г. Н.Новгорода (кадастровые номера земельных участков 52:18:0070187:5440, 52:18:0070187:5441, 52:18:0070187:5442) сообщаем следующее.

Вышеуказанные земельные участки расположены в зоне действия системы теплоснабжения АО «Теплоэнерго» – Нагорная Теплоцентраль с присоединенными к ней тепловыми сетями.

Подключение объекта, планируемого к строительству на вышеуказанных земельных участках к сетям теплоснабжения, возможно осуществить на условиях договора о подключении, предусматривающего условия и сроки выполнения мероприятий по подключению (включенных в схему теплоснабжения г. Н.Новгорода и инвестиционную программу АО «Теплоэнерго»), заключаемого в порядке, предусмотренном «Правилами подключения (технологического присоединения) к системам теплоснабжения...», утвержденными постановлением Правительства от 30.11.2021 № 2115.

Величину максимальной тепловой нагрузки в возможных точках подключения объекта определить проектной документацией.

Одновременно сообщаем, что в непосредственной близости с вышеуказанными земельными участками, находится ведомственная котельная ООО «Зенит Энерго», ул. Краснозвездная, 37.

Начальник управления
технического развития

А.Г.Ястребов

Шигонин
277-91-43



Министерство
градостроительной
деятельности и развития
агломераций
Нижегородской области
Государственное бюджетное
учреждение Нижегородской области
«Институт развития агломерации
Нижегородской области»

Ульянова ул., д. 10А, Нижний Новгород, 603000
тел./факс: (831) 437-84-04
<https://gradrazvitie.ru>
e-mail: info@gradrazvitie.ru

04.07.2023 Исх-406-01-341350/23

№ _____

на № _____ от _____

О предоставлении
информации

ООО «Газпром
газораспределение
Нижний Новгород»

ул. Пушкина, д. 18
г. Н.Новгород
603950

В соответствии со ст. 52.1, 57.3 Градостроительного Кодекса РФ, п.6 поручения Губернатора Нижегородской области от 18.10.2021 №Сл-001-612245/21 о Сетевом графике выполнения плана мероприятий («дорожная карта»), способствующих повышению показателей Нижегородской области в Национальном рейтинге состояния инвестиционного климата субъектов Российской Федерации, на основании обращения о подготовке градостроительных планов земельных участков от ООО «СЗ «Объектстрой», ГБУ НО «Институт развития агломерации Нижегородской области» просит в течение **3 рабочих дней** предоставить информацию о возможности подключения (технологического присоединения) к сетям газоснабжения:

Объект(при наличии информации): Многоэтажная жилая застройка (высотная застройка)

Адрес: Российская Федерация, Нижегородская область, город Нижний Новгород, Советский район, ул. Красноезвездная

Кадастровый номер: 52:18:0070187:5440, 52:18:0070187:5441,
52:18:0070187:5442

Разрешенное использование: Многоэтажная жилая застройка (высотная застройка)

Территориальная зона: П*ТЖсм- зона реорганизации застройки в смешанную многоквартирную и общественную застройку

Планируемый срок ввода в эксплуатацию (при наличии информации): не определен


Планируемая величина необходимой подключаемой нагрузки (при наличии информации): не определена

Приложение:

1. Информация о границах земельного участка (графический материал);
2. Правоустанавливающие документы на земельный участок.

Запрашиваемую информацию просим направить на адрес электронной почты: gradplan@gradrazvitie.ru.

Ведущий специалист
градостроительства



А.А.Колчин

Грошева Наталья Алексеевна
8 (831)437-84-04 доб. 271



Министерство
градостроительной
деятельности и развития
агломераций
Нижегородской области

Государственное бюджетное
учреждение Нижегородской области
«Институт развития агломерации
Нижегородской области»

Ульянова ул., д. 10А, Нижний Новгород, 603000
тел./факс: (831) 437-84-04
<https://gradrazvitie.ru>
e-mail: info@gradrazvitie.ru

04.07.2023 № Искх-406-01-341394/23

на № _____ от _____

О предоставлении
информации

ПАО «Ростелеком»

ул.Б.Покровская,56
г.Н.Новгород

В соответствии со ст. 52.1, 57.3 Градостроительного Кодекса РФ, п.6 поручения Губернатора Нижегородской области от 18.10.2021 №Сл-001-612245/21 о Сетевом графике выполнения плана мероприятий («дорожная карта»), способствующих повышению показателей Нижегородской области в Национальном рейтинге состояния инвестиционного климата субъектов Российской Федерации, на основании обращения о подготовке градостроительных планов земельных участков от ООО «СЗ «Объектстрой», ГБУ НО «Институт развития агломерации Нижегородской области» просит в течение **3 рабочих дней** предоставить информацию о возможности подключения (технологического присоединения) к сетям радиофикации и телефонизации:

Объект(при наличии информации): Многоэтажная жилая застройка (высотная застройка)

Адрес: Российская Федерация, Нижегородская область, город Нижний Новгород, Советский район, ул. Красnozвездная

Кадастровый номер: 52:18:0070187:5440, 52:18:0070187:5441,
52:18:0070187:5442

Разрешенное использование: Многоэтажная жилая застройка (высотная застройка)

Территориальная зона: П*ТЖсм- зона реорганизации застройки в смешанную многоквартирную и общественную застройку

Планируемый срок ввода в эксплуатацию (при наличии информации): не определен

Планируемая величина необходимой подключаемой нагрузки (при наличии информации): не определена

Приложение:

1. Информация о границах земельного участка (графический материал);
2. Правоустанавливающие документы на земельный участок.

Запрашиваемую информацию просим направить на адрес электронной почты: gradplan@gradrazvitie.ru.

Ведущий специалист
градостроительства



А.А.Колчин



Министерство
градостроительной
деятельности и развития
агломераций
Нижегородской области
Государственное бюджетное
учреждение Нижегородской области
«Институт развития агломерации
Нижегородской области»

Ульянова ул., д. 10А, Нижний Новгород, 603000
тел./факс: (831) 437-84-04
<https://gradrazvitie.ru>
e-mail: info@gradrazvitie.ru

05.07.2023 № Исх-406-01-343290/23

на № _____ от _____

О предоставлении
информации

МКУ «Управление
инженерной защиты
территорий
города Нижнего Новгорода»

ул. Б.Покровская, д. 37 А
г. Нижний Новгород
603000

В соответствии со ст. 52.1, 57.3 Градостроительного Кодекса РФ, п.6 поручения Губернатора Нижегородской области от 18.10.2021 №Сл-001-612245/21 о Сетевом графике выполнения плана мероприятий («дорожная карта»), способствующих повышению показателей Нижегородской области в Национальном рейтинге состояния инвестиционного климата субъектов Российской Федерации, на основании обращения о подготовке градостроительных планов земельных участков от ООО «СЗ «Объектстрой», ГБУ НО «Институт развития агломерации Нижегородской области» просит в течение **3 рабочих дней** предоставить информацию о возможности подключения (технологического присоединения) к сетям ливневой канализации:

Объект(при наличии информации): Многоэтажная жилая застройка (высотная застройка)

Адрес: Российская Федерация, Нижегородская область, город Нижний Новгород, Советский район, ул. Красноезвездная

Кадастровый номер: 52:18:0070187:5440, 52:18:0070187:5441,
52:18:0070187:5442

Разрешенное использование: Многоэтажная жилая застройка (высотная застройка)

Территориальная зона: П*ТЖсм- зона реорганизации застройки в смешанную многоквартирную и общественную застройку

Планируемый срок ввода в эксплуатацию (при наличии информации): не определен

Планируемая величина необходимой подключаемой нагрузки (при наличии информации): не определена

Приложение:

1. Информация о границах земельного участка (графический материал);
2. Правоустанавливающие документы на земельный участок.

Запрашиваемую информацию просим направить на адрес электронной почты: gradplan@gradrazvitie.ru.

Эксперт градостроительства



А. А. Колчин

Грошева Наталья Алексеевна
8 (831)437-84-04 доб. 271

Филиал публично-правовой компании "Роскадастр" по Нижегородской области
полное наименование органа регистрации прав


Выписка из Единого государственного реестра недвижимости об объекте недвижимости

Сведения о характеристиках объекта недвижимости

На основании запроса от 16.06.2023, поступившего на рассмотрение 16.06.2023, сообщаем, что согласно записям Единого государственного реестра недвижимости:


Земельный участок		
вид объекта недвижимости		
Лист № 1 раздела 1	Всего листов раздела 1: 3	Всего разделов: 5
Всего листов выписки: 9		
16.06.2023г. № КУВИ-001/2023-139819259		
Кадастровый номер:	52:18:0070187:5442	
Номер кадастрового квартала:	52:18:0070187	
Дата присвоения кадастрового номера:	08.11.2021	

Ранее присвоенный государственный учетный номер:	данные отсутствуют	
Местоположение:	Российская Федерация, Нижегородская область, город Нижний Новгород, Советский район, ул. Краснозвездная	
Площадь:	6438 +/- 28	
Кадастровая стоимость, руб.:	84381385.26	
Кадастровые номера расположенных в пределах земельного участка объектов недвижимости:	данные отсутствуют	
Кадастровые номера объектов недвижимости, из которых образован объект недвижимости:	52:18:0000000:16042; 52:18:0070187:33	
Кадастровые номера образованных объектов недвижимости:	данные отсутствуют	
Категория земель:	Земли населенных пунктов	
Виды разрешенного использования:	Многоэтажная жилая застройка (высотная застройка)	
Сведения о кадастровом инженере:	7036, образованием 22 земельных участков путем перераспределения земельных участков с кадастровыми номерами 52:18:0070187:33, 52:18:0070187:11, 52:18:0000000:16042., 16/21, 2021-10-08	
Сведения о лесах, водных объектах и об иных природных объектах, расположенных в пределах земельного участка:	данные отсутствуют	
Сведения о том, что земельный участок полностью расположен в границах зоны с особыми условиями использования территории, территории объекта культурного наследия, публичного сервитута:	данные отсутствуют	

	ДОКУМЕНТ ПОДПИСАН ЭЛЕКТРОННОЙ ПОДПИСЬЮ
Сертификат: 3094B7974B3C8A8E1F07A347CFAD6FA78	инициалы, фамилия
Выдана: ФЕДЕРАЛЬНАЯ СЛУЖБА ГОСУДАРСТВЕННОЙ РЕГИСТРАЦИИ, КАДАСТРА И КАРТОГРАФИИ	
Действителен с 17.05.2022 по 10.08.2023	

ПОЛНОЕ НАИМЕНОВАНИЕ ДОЛЖНОСТИ


Земельный участок		Вид объекта недвижимости	
Лист № 2 раздела 1	Всего листов раздела 1: 3	Всего разделов: 5	Всего листов выписки: 9
16.06.2023г. № КУВИ-001/2023-139819259			
Кадастровый номер: 52:18:0070187:5442			
Сведения о том, что земельный участок расположен в границах особой экономической зоны, территории опережающего социально-экономического развития, зоны территориального развития в Российской Федерации, игорной зоны:	данные отсутствуют		
Сведения о том, что земельный участок расположен в границах особо охраняемой природной территории, охотничьих угодий, лесничеств:	данные отсутствуют		
Сведения о результатах проведения государственного земельного надзора:	данные отсутствуют		
Сведения о расположении земельного участка в границах территории, в отношении которой утвержден проект межевания территории:	данные отсутствуют		
Условный номер земельного участка:	данные отсутствуют		
Сведения о принятии акта и (или) заключении договора, предусматривающих предоставление в соответствии с земельным законодательством исполнительным органом государственного органа власти или органом местного самоуправления, находящегося в государственной или муниципальной собственности земельного участка для строительства наемного дома социального использования или наемного дома коммерческого использования:	данные отсутствуют		
Сведения о том, что земельный участок или земельные участки образованы на основании решения об изъятии земельного участка и (или) расположенного на нем объекта недвижимости для государственных или муниципальных нужд:	данные отсутствуют		
Сведения о том, что земельный участок образован из земель или земельного участка, государственная собственность на которые не разграничена:	данные отсутствуют		
Сведения о наличии земельного спора о местоположении границ земельных участков:	данные отсутствуют		
Статус записи об объекте недвижимости:	Сведения об объекте недвижимости имеют статус "актуальные"		
Особые отметки:	Для данного земельного участка обеспечен доступ посредством земельного участка (земельных участков) с кадастровым номером (кадастровыми номерами): 52:18:0000000:492, 52:18:0070187:5440, 52:18:0070187:5438, 52:18:0000000:26595. Сведения, необходимые для		



ПОЛНОЕ НАИМЕНОВАНИЕ ДОЛЖНОСТИ

инициалы, фамилия

Земельный участок		
вид объекта недвижимости		
Лист № 3 раздела 1	Всего листов раздела 1: 3	Всего разделов: 5
Всего листов выписки: 9		
16.06.2023г. № КУВИ-001/2023-139819259		
Кадастровый номер: 52:18:0070187:5442		
заполнения раздела: 4 - Сведения о частях земельного участка, отсутствуют.		
Получатель выписки: Министерство градостроительной деятельности и развития агломераций Нижегородской области		




ПОЛНОЕ НАИМЕНОВАНИЕ ДОЛЖНОСТИ

инициалы, фамилия

Выписка из Единого государственного реестра недвижимости об объекте недвижимости

Сведения о зарегистрированных правах

Земельный участок				
вид объекта недвижимости				
Лист № 1 раздела 2	Всего листов раздела 2: 3			
16.06.2023г. № КУВИ-001/2023-139819259	Всего разделов: 5			
Всего листов выписки: 9				
Кадастровый номер: 52:18:0070187:5442				
1	<p>Правообладатель (правообладатели): Владельцы инвестиционных паев Закрытого комбинированного паевого инвестиционного фонда "Эзнит-Эстейт" под управлением Общества с ограниченной ответственностью "Управляющая компания ВЕЛЕС Менеджмент"</p> <p>Сведения о возможности предоставления третьим лицам персональных данных физического лица: данные отсутствуют</p> <p>2</p>	<p>Вид, номер, дата и время государственной регистрации права: Общая долевая собственность 52:18:0070187:5442-52/163/2022-5 07.09.2022 15:41:05</p> <p>3</p>	<p>Сведения об осуществлении государственной регистрации сделки, права без необходимого в силу закона согласия третьего лица, органа: данные отсутствуют</p> <p>4</p>	<p>Ограничение прав и обременение объекта недвижимости: Доверительное управление вид: 07.09.2022 16:58:06 дата государственной регистрации: номер государственной регистрации: 52:18:0070187:5442-52/163/2022-6 срок, на который установлены ограничение прав и обременение объекта недвижимости: Срок действия с 07.09.2022 по 31.03.2037 лицо, в пользу которого установлены ограничение прав и обременение объекта недвижимости: Общество с ограниченной ответственностью "Управляющая компания ВЕЛЕС Менеджмент", ИНН: 7703523568, ОГРН: 1047796515470 данные отсутствуют сведения о возможности предоставления третьим лицам персональных данных физического лица данные отсутствуют основание государственной регистрации: Правила доверительного управления, выдан 27.04.2022 сведения об осуществлении государственной регистрации сделки, права, ограничения права без необходимого в силу закона согласия третьего лица, органа: данные отсутствуют сведения об управляющем залогом и о договоре управления залогом, если такой договор заключен для управления ипотекой: данные отсутствуют</p>



ПОЛНОЕ НАИМЕНОВАНИЕ ДОЛЖНОСТИ

ИНИЦИАЛЫ, ФАМИЛИЯ

Земельный участок		вид объекта недвижимости	
Лист № 2 раздела 2	Всего листов раздела 2: 3	Всего разделов: 5	Всего листов выписки: 9
16.06.2023г. № КУВИ-001/2023-139819259			
Кадастровый номер: 52:18:0070187:5442			
сведения о депозитарии, который осуществляет хранение обезличенной документарной закладной или электронной закладной:			
ведения о внесении изменений или дополнений в регистрационную запись об ипотеке:			
4	Ограничение прав и обременение объекта недвижимости:		
4.1	вид:	Аренда	
	дата государственной регистрации:	21.10.2022 15:04:05	
	номер государственной регистрации:	52:18:0070187:5442-52/280/2022-7	
	срок, на который установлены ограничение прав и обременение объекта недвижимости:	Срок действия с 21.10.2022 по 30.10.2026	
	лицо, в пользу которого установлены ограничение прав и обременение объекта недвижимости:	Общество с ограниченной ответственностью Специализированный застройщик "Объектстрой", ИНН: 7725760555, ОГРН: 1127746502597	
	сведения о возможности предоставления третьим лицам персональных данных физического лица	данные отсутствуют	
	основание государственной регистрации:	Договор аренды земельного участка, выдан 29.09.2022	
	сведения об осуществлении государственной регистрации сделки, права, ограничения права без необходимого в силу закона согласия третьего лица, органа:	данные отсутствуют	
	сведения об управляющем залогом и о договоре управления залогом, если такой договор заключен для управления ипотекой:	данные отсутствуют	
	сведения о депозитарии, который осуществляет хранение обезличенной документарной закладной или электронной закладной:		
	ведения о внесении изменений или дополнений в регистрационную запись об ипотеке:		
5	Договоры участия в долевом строительстве:	не зарегистрировано	
6	Заявленные в судебном порядке права требования:	данные отсутствуют	
7	Сведения о возможности предоставления третьим лицам персональных данных физического лица	данные отсутствуют	
8	Сведения о возражении в отношении зарегистрированного права:	данные отсутствуют	
ПОЛНОЕ НАИМЕНОВАНИЕ ДОЛЖНОСТИ		ДОКУМЕНТ ПОДПИСАН ЭЛЕКТРОННОЙ ПОДПИСЬЮ	
		Серийный код: 309487974ВЗСАВЕ1F07A347CFAD6FA78	
		Владелец: ФЕДЕРАЛЬНАЯ СЛУЖБА ГОСУДАРСТВЕННОЙ РЕГИСТРАЦИИ, КАДАСТРА И КАРТОГРАФИИ	
		Действителен с 17.05.2022 по 10.08.2023	
		ИНИЦИАЛЫ, ФАМИЛИЯ	

Земельный участок		
вид объекта недвижимости		
Лист № 3 раздела 2	Всего листов раздела 2: 3	Всего разделов: 5
Всего листов выписки: 9		

16.06.2023г. № КУВИ-001/2023-139819259

Кадастровый номер:

52:18:0070187:5442

9	Сведения о наличии решения об изъятии объекта недвижимости для государственных и муниципальных нужд:	данные отсутствуют
10	Сведения о невозможности государственной регистрации без личного участия правообладателя или его законного представителя:	данные отсутствуют
11	Правопритязания и сведения о наличии поступивших, но не рассмотренных заявлений о проведении государственной регистрации права (перехода, прекращения права), ограничения права или обременения объекта недвижимости, сделки в отношении объекта недвижимости:	отсутствуют
11	Сведения о невозможности государственной регистрации перехода, прекращения, ограничения права на земельный участок из земель сельскохозяйственного назначения:	данные отсутствуют



ДОКУМЕНТ ПОДПИСАН
ЭЛЕКТРОННОЙ ПОДПИСЬЮ

Сертификат: 3094B7974B3C8A8E1F07A347CFAD66FA78

Выдана: ФЕДЕРАЛЬНАЯ СЛУЖБА ГОСУДАРСТВЕННОЙ

РЕГИСТРАЦИИ, КАДАСТРА И КАРТОГРАФИИ

Действителен: с 17.05.2022 по 10.08.2023


ПОЛНОЕ НАИМЕНОВАНИЕ ДОЛЖНОСТИ

инициалы, фамилия

Выписка из Единого государственного реестра недвижимости об объекте недвижимости
Описание местоположения земельного участка


Земельный участок		
вид объекта недвижимости		
Лист № 1 раздела 3	Всего листов раздела 3: 1	Всего разделов: 5
Всего листов выписки: 9		
16.06.2023г. № КУВИ-001/2023-139819259		
Кадастровый номер: 52:18:0070187:5442		

План (чертеж, схема) земельного участка



Масштаб 1:900


Условные обозначения:

	ДОКУМЕНТ ПОДПИСАН
	ЭЛЕКТРОННОЙ ПОДПИСЬЮ
	Сертификат: 3094B7974B3A8E1F07A347CFA06FA78
	Выдана: ФЕДЕРАЛЬНАЯ СЛУЖБА ГОСУДАРСТВЕННОЙ
	РЕГИСТРАЦИИ, КАДАСТРА И КАРТОГРАФИИ
	Действителен: с 17.05.2022 по 10.08.2023
	ПОЛНОЕ НАИМЕНОВАНИЕ ДОЛЖНОСТИ
	инициалы, фамилия

Выписка из Единого государственного реестра недвижимости об объекте недвижимости
 Описание местоположения земельного участка

Земельный участок	
вид объекта недвижимости	
Лист № 1 раздела 3.1	Всего листов раздела 3.1: 1
Всего разделов: 5	
Всего листов выписки: 9	
16.06.2023г. № КУВИ-001/2023-139819259	
Кадастровый номер: 52:18:0070187:5442	

№ п/п		Номер точки начальной ая	Дирекционный угол	Горизонтальное проложение, м	Описание местоположения границ земельного участка		Сведения об адресах правообладателей смежных земельных участков
		конечная ая			Описание закрепления на местности	Кадастровые номера смежных участков	
1	2	3	4	5	6	7	8
1	1.1.1	1.1.2	186°5'0"	73.13	данные отсутствуют	данные отсутствуют	данные отсутствуют
2	1.1.2	1.1.3	279°30.6'	66.64	данные отсутствуют	52:18:0070187:5440	данные отсутствуют
3	1.1.3	1.1.4	279°29.2'	3.82	данные отсутствуют	52:18:0070187:5441(1)	данные отсутствуют
4	1.1.4	1.1.5	279°30.2'	23.32	данные отсутствуют	52:18:0070187:5441(1)	данные отсутствуют
5	1.1.5	1.1.6	9°33.9'	59.4	данные отсутствуют	52:18:0070187:5441(1)	данные отсутствуют
6	1.1.6	1.1.7	99°29.0'	17.72	данные отсутствуют	52:18:0070187:5441(1)	данные отсутствуют
7	1.1.7	1.1.8	100°57.2'	0.32	данные отсутствуют	52:18:0070187:5441(1)	данные отсутствуют
8	1.1.8	1.1.9	9°31.1'	13.61	данные отсутствуют	52:18:0070187:5441(1)	данные отсутствуют
9	1.1.9	1.1.1	99°30.5'	71.31	данные отсутствуют	52:18:0070187:5427	данные отсутствуют



ДОКУМЕНТ ПОДПИСАН
 ЭЛЕКТРОННОЙ ПОДПИСЬЮ
 Сертификат: 3094B7974B3C8A8E1F07A347CFAD66FA78
 Владелец: ФЕДЕРАЛЬНАЯ СЛУЖБА ГОСУДАРСТВЕННОЙ
 РЕГИСТРАЦИИ, КАДАСТРА И КАРТОГРАФИИ
 Действителен: с 17.05.2022 по 10.08.2023


ПОЛНОЕ НАИМЕНОВАНИЕ ДОЛЖНОСТИ

инициалы, фамилия

Выписка из Единого государственного реестра недвижимости об объекте недвижимости
 Описание местоположения земельного участка

Земельный участок		
вид объекта недвижимости		
Лист № 1 раздела 3.2	Всего листов раздела 3.2: 1	Всего разделов: 5
16.06.2023г. № КУВИ-001/2023-139819259		Всего листов выписки: 9
Кадастровый номер: 52:18:0070187:5442		

Сведения о характерных точках границы земельного участка				
Номер точки	Координаты, м		Описание закрепления на местности	Средняя квадратичная погрешность определения координат характерных точек границ земельного участка, м
	X	Y		
1	2	3	4	5
1	525995.36	2215653.91	-	0.1
2	525922.64	2215646.16	-	0.1
3	525933.65	2215580.44	-	0.1
4	525934.28	2215576.67	-	0.1
5	525938.13	2215553.67	-	0.1
6	525996.7	2215563.54	-	0.1
7	525993.78	2215581.02	-	0.1
8	525993.72	2215581.33	-	0.1
9	526007.14	2215583.58	-	0.1
1	525995.36	2215653.91	-	0.1


 ДОКУМЕНТ ПОДПИСАН
 ЭЛЕКТРОННОЙ ПОДПИСЬЮ
 Сертификат: 3094B7974B3A8E1F07A347CFAB6FA78
 Владелец: ФЕДЕРАЛЬНАЯ СЛУЖБА ГОСУДАРСТВЕННОЙ
 РЕГИСТРАЦИИ, КАДАСТРА И КАРТОГРАФИИ
 Действителен: с 17.05.2022 по 10.08.2023

ПОЛНОЕ НАИМЕНОВАНИЕ ДОЛЖНОСТИ

ИНИЦИАЛЫ, ФАМИЛИЯ

