

Общество с ограниченной ответственностью

«Антар»

**«Жилой дом блокированной застройки №19, состоящий из 10-ти  
жилых домов, расположенный в жилом квартале «Ясный»  
ж.р. "Светлый" п. Октябрьский Мошковского района  
Новосибирской области»**

## **ПРОЕКТНАЯ ДОКУМЕНТАЦИЯ**

**Раздел 2. Схема планировочной организации земельного участка**

03-2023-19-ПЗУ

2024г.

Общество с ограниченной ответственностью  
«Антар»

**«Жилой дом блокированной застройки №19, состоящий из 10-ти  
жилых домов, расположенный в жилом квартале «Ясный»  
ж.р. "Светлый" п. Октябрьский Мошковского района  
Новосибирской области»**

## ПРОЕКТНАЯ ДОКУМЕНТАЦИЯ

**Раздел 2. Схема планировочной организации земельного участка**

03-2023-19-ПЗУ

Директор ООО «Антар»

  
А. А. Рехтин  
(подпись)  


2024г.

Взам. инв. №

Подп. и дата

Инв. № подл.

Обозначение	Наименование	Примечание
03-2023-19-СП	Состав проектной документации	
03-2023-19-ПЗУ	Раздел 2. Схема планировочной организации земельного участка	
03-2023-19-ПЗУ	Текстовая часть	
	а) характеристика земельного участка, предоставленного для размещения объекта капитального строительства;	
	а_1) сведения о наличии зон с особыми условиями использования территорий в пределах границ земельного участка;	
	б) обоснование границ санитарно-защитных зон объектов капитального строительства в пределах границ земельного участка - в случае необходимости определения указанных зон в соответствии с законодательством Российской Федерации;	
	в) обоснование и описание планировочной организации земельного участка в соответствии с градостроительным и техническим регламентами либо документами об использовании земельного участка (если на земельный участок не распространяется действие градостроительного регламента или в отношении его не устанавливается градостроительный регламент);	
	г) технико-экономические показатели земельного участка, предоставленного для размещения объекта капитального строительства;	
	д) обоснование и описание решений по инженерной подготовке территории, в том числе решений по инженерной защите территории и объектов капитального строительства от последствий опасных геологических процессов, паводковых, поверхностных и грунтовых вод;	
	е) описание организации рельефа вертикальной планировкой;	
	ж) описание решений по благоустройству территории;	
	з) обоснование зонирования территории земельного участка, предоставленного для размещения объекта капитального строительства, обоснование функционального назначения и принципиальной схемы размещения зон, обоснование размещения зданий и сооружений (основного, вспомогательного, подсобного,	

Ивл. № подл.	Подп. и дата	Взам. инв. №

						03-2023-19-ПЗУ.С		
Изм.	Кол.	Лист	№док	Подпись	Дата			
Разработал	Камнева					Стадия	Лист	Листов
Проверил	Сас					П	1	2
Н.контр.	Сас					ООО «Антар»		
Содержание тома								



## Раздел 2. Схема планировочной организации земельного участка

Настоящим проектом разработана документация на объект: «Жилой дом №19 (стр) блокированной застройки, состоящий из 10-ти жилых домов, расположенный в жилом квартале «Ясный» п. Октябрьский Мошковского района Новосибирской области».

Настоящий раздел " Схема планировочной организации земельного участка" разработан на основании:

- Задание на проектирование, утвержденное директором ООО СЗ «Юга-Строй»;
- Инженерно-геологические изыскания – технический отчет по инженерно- геологических изысканий (шифр: ДПТ.ИГИ.2022-11-ИГИ), выполненный ИП «Д.С. Крупин» в декабре 2022г;

**- жилой дом №19/1:** - Градостроительный план №РФ-54-5-18-3-02-2024-0042-0 от 29.02.2024г., выданный Администрацией Мошковского района Новосибирской области, на земельный участок с кадастровым номером № 54:18:020401:13379 площадью 275 кв.м;

**- жилой дом №19/2:** - Градостроительный план №РФ-54-5-18-3-02-2024-0046-0 от 29.02.2024г., выданный Администрацией Мошковского района Новосибирской области, на земельный участок с кадастровым номером № 54:18:020401:13378 площадью 150 кв.м;

**- жилой дом №19/3:** - Градостроительный план №РФ-54-5-18-3-02-2024-0043-0 от 29.02.2024г., выданный Администрацией Мошковского района Новосибирской области, на земельный участок с кадастровым номером № 54:18:020401:13397 площадью 154 кв.м;

**- жилой дом №19/4:** - Градостроительный план №РФ-54-5-18-3-02-2024-0045-0 от 29.02.2024г., выданный Администрацией Мошковского района Новосибирской области, на земельный участок с кадастровым номером № 54:18:020401:13396 площадью 157 кв.м;

**- жилой дом №19/5:** - Градостроительный план №РФ-54-5-18-3-02-2024-0044-0 от 29.02.2024г., выданный Администрацией Мошковского района Новосибирской области, на земельный участок с кадастровым номером № 54:18:020401:13395 площадью 163 кв.м;

**- жилой дом №19/6:** - Градостроительный план №РФ-54-5-18-3-02-2024-0033-0 от 27.02.2024г., выданный Администрацией Мошковского района Новосибирской области, на земельный участок с кадастровым номером № 54:18:020401:13394 площадью 151 кв.м;

**- жилой дом №19/7:** - Градостроительный план №РФ-54-5-18-3-02-2024-0032-0 от 27.02.2024г., выданный Администрацией Мошковского района Новосибирской области, на земельный участок с кадастровым номером № 54:18:020401:13393 площадью 152 кв.м;

Взам. инв. №		Подп. и дата		03-2023-19-ПЗУ					
Изм.	Кол.	Лист	№док	Подпись	Дата	Раздел 2. Схема планировочной организации земельного участка ООО «Антар»			
Инв. № подл.	Разраб.	Камнева				Стадия	Лист	Листов	
	Проверил	Сас				П	1		
	Н.контр.	Сас							











утверждении правил землепользования и застройки Барлаковского сельсовета Мошковского района Новосибирской области».

Процент застройки в границах земельных участков составляет:

- для жилого дома №19/1 (стр) – 37,8%;
- для жилого дома №19/2 (стр) – 40,5%;
- для жилого дома №19/3 (стр) – 41,3%;
- для жилого дома №19/4 (стр) – 43,0%;
- для жилого дома №19/5 (стр) – 45,0%;
- для жилого дома №19/6 (стр) – 40,8%;
- для жилого дома №19/7 (стр) – 45,2%;
- для жилого дома №19/8 (стр) – 45,6%;
- для жилого дома №19/9 (стр) – 45,3%;
- для жилого дома №19/10 (стр) – 32,8%;

**г) технико-экономические показатели земельного участка, предоставленного для размещения объекта капитального строительства;**

№ п.п.	Наименование показателя	Ед.изм.	Количество		
			В гр-цах землеотвода	% в гр-цах землеотвода	В гр-цах благ-ва
1	Площадь участков в границах землеотвода, в т.ч:	м <sup>2</sup>	1865,0		1865,0
	- площадь ЗУ № 54:18:020401:13379 (19/1стр)	м <sup>2</sup>	275,0		
	- площадь ЗУ № 54:18:020401:13378 (19/2стр)	м <sup>2</sup>	150,0		
	- площадь ЗУ № 54:18:020401:13397 (19/3стр)	м <sup>2</sup>	154,0		
	- площадь ЗУ № 54:18:020401:13396 (19/4стр)	м <sup>2</sup>	157,0		
	- площадь ЗУ № 54:18:020401:13395 (19/5стр)	м <sup>2</sup>	163,0		
	- площадь ЗУ № 54:18:020401:13394 (19/6стр)	м <sup>2</sup>	151,0		
	- площадь ЗУ № 54:18:020401:13393 (19/7стр)	м <sup>2</sup>	152,0		
	- площадь ЗУ № 54:18:020401:13392 (19/8стр)	м <sup>2</sup>	172,0		
	- площадь ЗУ № 54:18:020401:13391 (19/9стр)	м <sup>2</sup>	189,0		
	- площадь ЗУ № 54:18:020401:13388 (19/10стр)	м <sup>2</sup>	302,0		
2	Площадь застройки, в т.ч.:	м <sup>2</sup>	756,3		756,3

Взам. инв. №	
Подпись и дата	
Инв. № подл.	



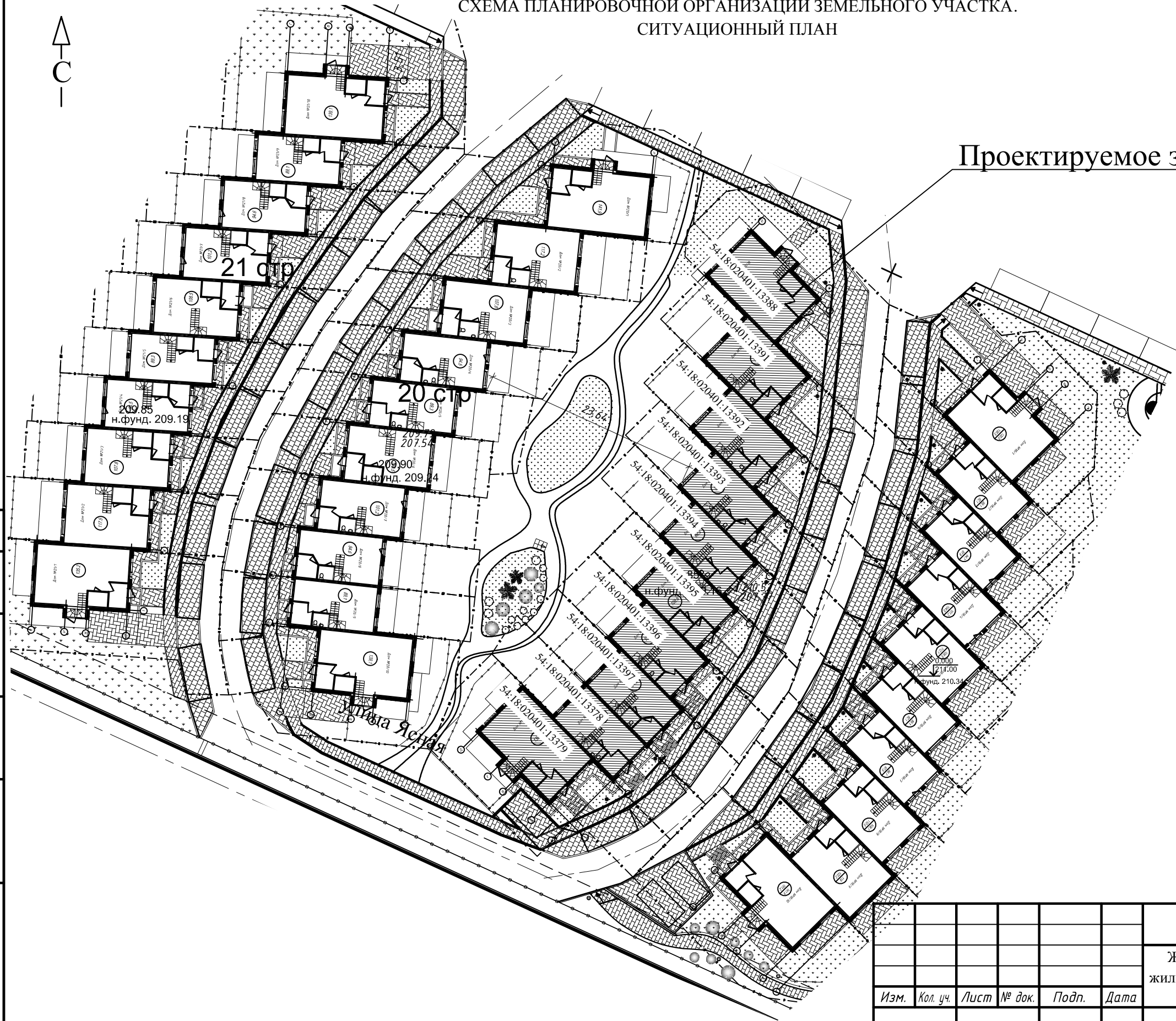




СХЕМА ПЛАНИРОВОЧНОЙ ОРГАНИЗАЦИИ ЗЕМЕЛЬНОГО УЧАСТКА.  
СИТУАЦИОННЫЙ ПЛАН



Проектируемое здание



Согласовано

Инв. № подл.	Подп. и дата	Взам. инв. №

03-2023-19-ПЗУ					
Жилой дом №19 блокированной застройки, состоящий из 10-ти жилых домов, в жилом квартале "Ясный" ж.р. "Светлый" п.Октябрьский Мошковского района Новосибирской области					
Изм.	Кол. уч.	Лист	№ док.	Подп.	Дата
Разработал	Камнева				
Проверил	Сас А.С.				
Н.контр.	Сас А.С.				
Жилой дом №19 (стр) по генплану				Стадия	Лист
				П	1
Схема планировочной организации земельного участка. Ситуационный план				Листов	
				ООО "Антар"	





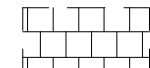
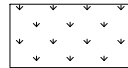
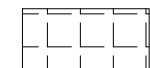



СХЕМА ПЛАНИРОВОЧНОЙ ОРГАНИЗАЦИИ ЗЕМЕЛЬНОГО УЧАСТКА  
С ОТОБРАЖЕНИЕМ РЕШЕНИЙ БЛАГОУСТРОЙСТВА, ОЗЕЛЕНЕНИЯ И  
ОСВЕЩЕНИЯ ТЕРРИТОРИИ

ВЕДОМОСТЬ ЖИЛЫХ И ОБЩЕСТВЕННЫХ ЗДАНИЙ И СООРУЖЕНИЙ

Номер на плане	Наименование и обозначение	Этажность	Количество		Площадь, м2				Строительный объем, м3		
			Зданий	Квартир	Застройки		Общая нормируемая		Зданий	Всего	
					Здания	Всего	Здания	Всего			
1	Жилой дом №19/1	2	1	-	-	100.3	100.3	160.0	160.0	561,7	561,7
2	Жилой дом №19/2	2	1	-	-	60.7	60.7	98.6	98.6	340,6	340,6
3	Жилой дом №19/3	2	1	-	-	64.0	64.0	104.7	104.7	357,8	357,8
4	Жилой дом №19/4	2	1	-	-	67.4	67.4	109.6	109.6	382,4	382,4
5	Жилой дом №19/5	2	1	-	-	73.3	73.3	119.7	119.7	418,2	418,2
6	Жилой дом №19/6	2	1	-	-	61.7	61.7	99.7	99.7	341,5	341,5
7	Жилой дом №19/7	2	1	-	-	68.7	68.7	108.3	108.3	357,8	357,8
8	Жилой дом №19/8	2	1	-	-	78.5	78.5	123.8	123.8	396,2	396,2
9	Жилой дом №19/9	2	1	-	-	85.7	85.7	135.3	135.3	428,2	428,2
10	Жилой дом №19/10	2	1	-	-	96.0	96.0	152.1	152.1	527,0	527,0

УСЛОВНЫЕ ОБОЗНАЧЕНИЯ

	- граница землеотвода		- парковый фонарь
	- машино-место размером 2,5мх6,0м		- газон
	- тротуар, площадки для отдыха из тротуарной плитки		- тротуар, отмотка из брусчатки



Согласовано

Взам. инв. №

Подп. и дата

Инв. № подл.

						03-2023-19-ПЗУ		
						Жилой дом №19 блокированной застройки, состоящий из 10-ти жилых домов, в жилом квартале "Ясный" ж.р. "Светлый" п.Октябрьский Мошковского района Новосибирской области		
Изм.	Кол.уч.	Лист	№ док.	Подп.	Дата	Стадия	Лист	Листов
						Жилой дом №19 (стр) по генплану	П	3
Разработал	Камнева					Схема планировочной организации земельного участка с отображением решений благоустройства, озеленения, освещения территории		
Проверил	Сас А.С.							
Н.контр.	Сас А.С.					ООО "Антар"		



СВОДНЫЙ ПЛАН ИНЖЕНЕРНЫХ СЕТЕЙ



ВЕДОМОСТЬ ЖИЛЫХ И ОБЩЕСТВЕННЫХ ЗДАНИЙ И СООРУЖЕНИЙ

Номер на плане	Наименование и обозначение	Этажность	Количество		Площадь, м2				Строительный объем, м3		
			Зданий	Квартир	Застройки		Общая нормируемая		Зданий	Всего	
					Здания	Всего	Здания	Всего			
1	Жилой дом №19/1	2	1	-	-	100.3	100.3	160.0	160.0	561,7	561,7
2	Жилой дом №19/2	2	1	-	-	60.7	60.7	98.6	98.6	340,6	340,6
3	Жилой дом №19/3	2	1	-	-	64.0	64.0	104.7	104.7	357,8	357,8
4	Жилой дом №19/4	2	1	-	-	67.4	67.4	109.6	109.6	382,4	382,4
5	Жилой дом №19/5	2	1	-	-	73.3	73.3	119.7	119.7	418,2	418,2
6	Жилой дом №19/6	2	1	-	-	61.7	61.7	99.7	99.7	341,5	341,5
7	Жилой дом №19/7	2	1	-	-	68.7	68.7	108.3	108.3	357,8	357,8
8	Жилой дом №19/8	2	1	-	-	78.5	78.5	123.8	123.8	396,2	396,2
9	Жилой дом №19/9	2	1	-	-	85.7	85.7	135.3	135.3	428,2	428,2
10	Жилой дом №19/10	2	1	-	-	96.0	96.0	152.1	152.1	527,0	527,0

УСЛОВНЫЕ ОБОЗНАЧЕНИЯ

- граница землеотвода
- ⊗ — K1 — - Проектируемые сети водоотведения
- ⊖ — B1 — - Проектируемые сети холодного водоснабжения
- N — - Проектируемые сети электроснабжения
- Г1 — - Проектируемые сети газоснабжения

Согласовано

Взам. инв. №

Подп. и дата

Инв. № подл.

						03-2023-19-ПЗУ		
						Жилой дом №19 блокированной застройки, состоящий из 10-ти жилых домов, в жилом квартале "Ясный" ж.р. "Светлый" п.Октябрьский Мошковского района Новосибирской области		
Изм.	Кол.уч.	Лист	№ док.	Подп.	Дата			
Разработал Камнева						Жилой дом №19 (стр) по генплану		
Проверил Сас А.С.						Стадия	Лист	Листов
						П	4	
Н.контр. Сас А.С.						Сводный план инженерных сетей		
						ООО "Антар"		