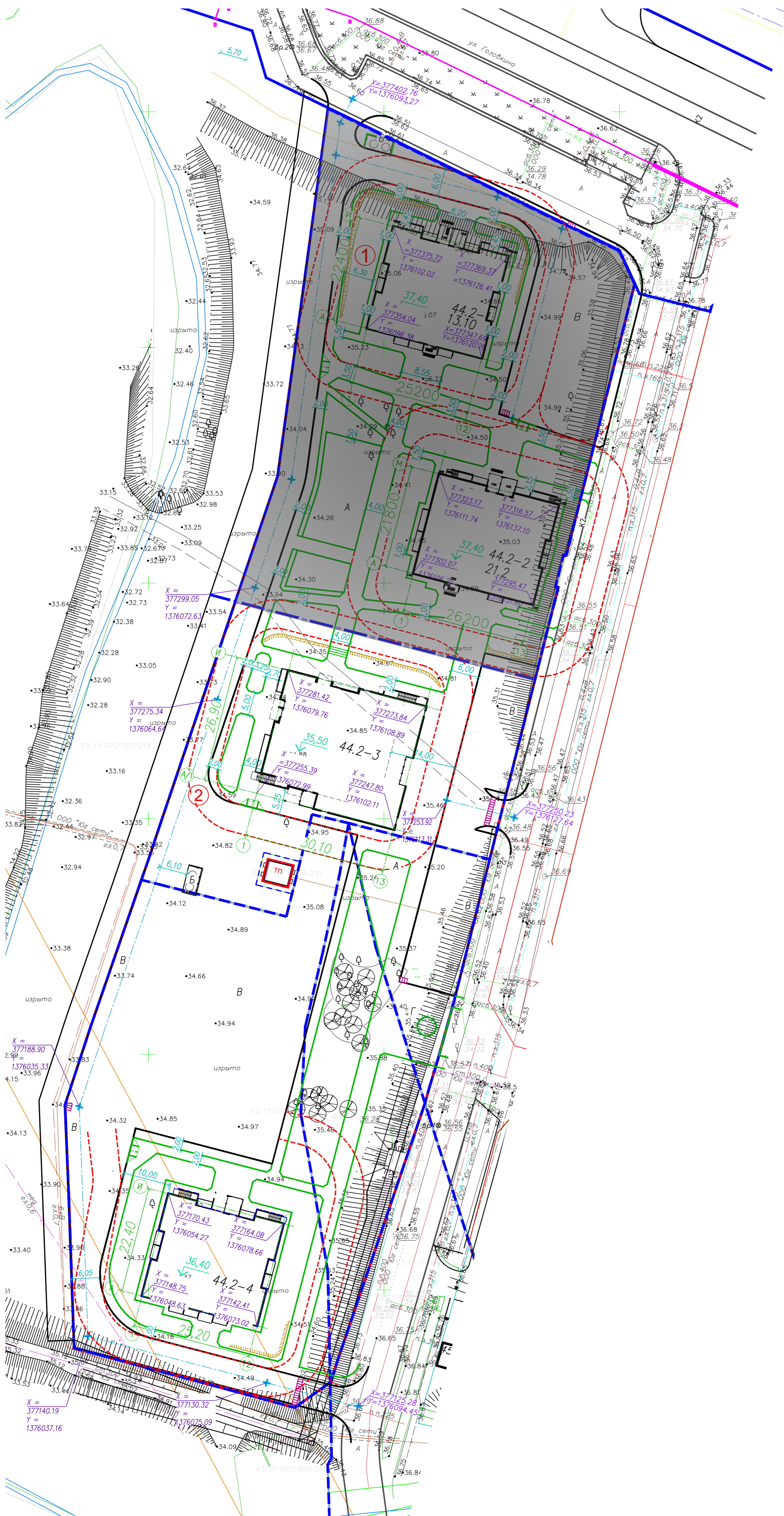
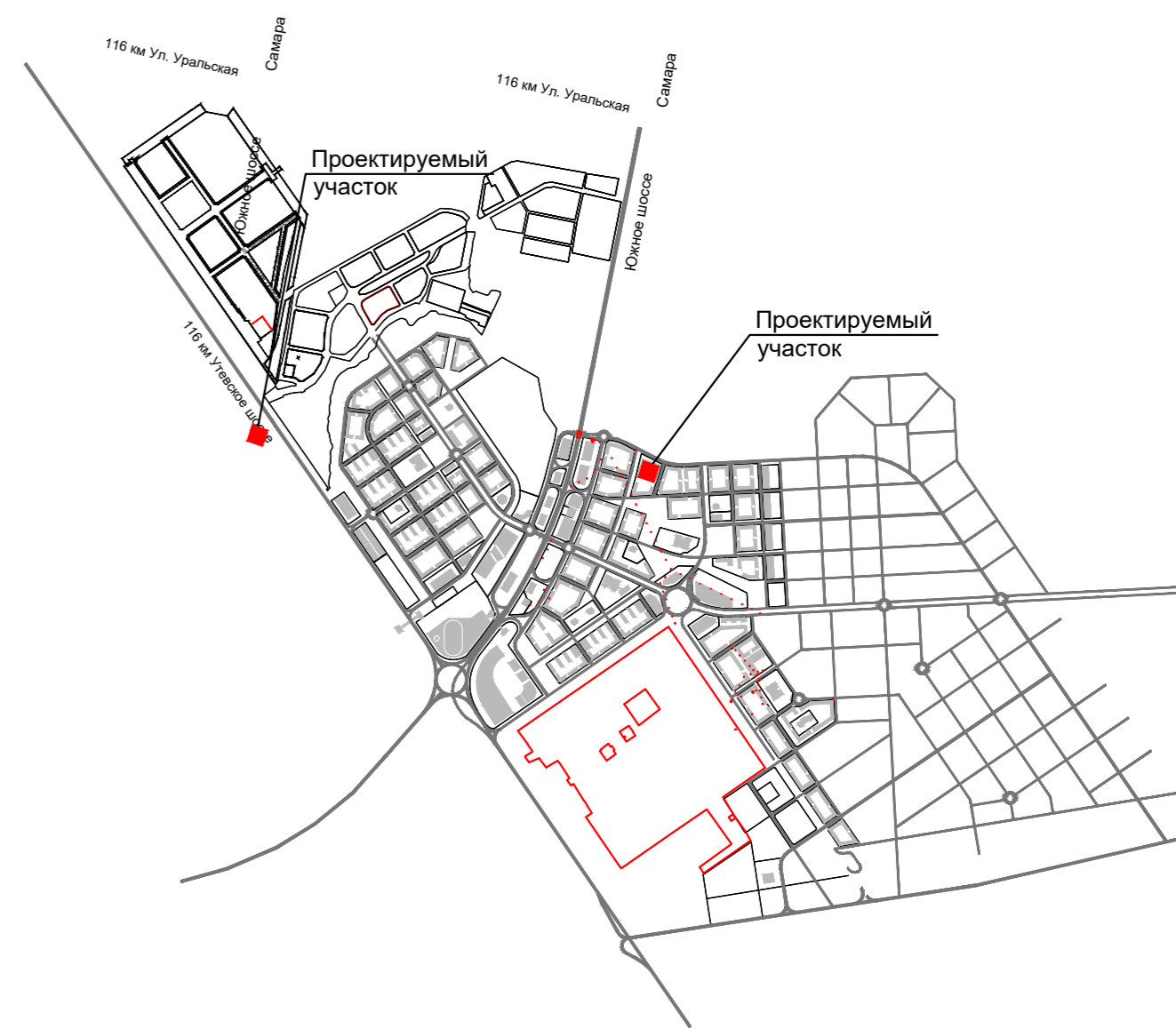


№ на плане	Наименование и обозначение	Этажность	Б/секций	Площадь, м <sup>2</sup>			Строительный объем, м <sup>3</sup>
				квартир	застройки	общая квартир с учетом коридора (0,5)	
44.2-3	Многоквартирный жилой дом (тип 13.5)	17	1	150	867,0	5871,30	38254,09
44.2-4	Многоквартирный жилой дом (тип 13.10)	17	1	159	646,15	6170,72	33345,70



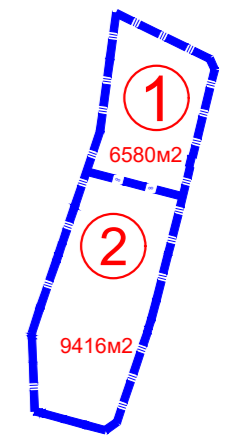
СИТУАЦИОННЫЙ ПЛАН



УСЛОВНЫЕ ОБОЗНАЧЕНИЯ

Схема деления на эт

- Красная линия
- Граница земельного участка
- - - Граница этапов
- - - Охранная зона трансформаторной подстанции
- А Площадка для игр детей дошкольного и младшего школьного возраста
- Б Площадка для мусорных контейнеров
- В Площадка для парковки
- Г Площадка для отдыха взрослого населения
- ② Номера этапов
- Съезда с тротуара на проезжую часть



Примечания

1. План выполнен с координатной привязкой в системе координат "МСК- 63 зона I", система вост-Балтийская 1977 г.
2. Все размеры проставлены от наружных граней стен жилого дома.
3. За относительную отметку 0.000 жилых домов принят уровень чистого пола первого этажа.

117/23-ТД-44.2-ПЗУ					
"Квартал 44.2 шестой очереди застройки, расположенной по адресу: Самарская область, Волжский район, сельское поселение Черноречье, село Николаевка, микрорайон «Южная горка», 2 этап					
Изм.	Код.уч.	Лист	№док.	Подпись	Дата
ГИП		Кузнецова			15.01.20
ГАП		Солдатов			15.01.20
Н. контроль		Биршкова			15.01.20
Разработал		Гречиха			15.01.20
Схема планировочной организации земельного участка					Статус
Схема планировочной организации земельного участка					Лист
Схема планировочной организации земельного участка					Листов
ООО "МАКС-АРХ"					