

Градостроительный план земельного участка

№

Р Ф - 6 9 - 2 - 4 0 - 0 - 0 0 - 2 0 2 1 - 0 1 9 7

Градостроительный план земельного участка подготовлен на основании

Заявления Еремеевой Елены Ивановны от 05.07.2021 № 684-Г

(реквизиты заявления правообладателя земельного участка, иного лица в случае, предусмотренном частью 1.1 статьи 57.3 Градостроительного кодекса Российской Федерации, с указанием ф.и.о. заявителя – физического лица, либо реквизиты заявления и наименование заявителя – юридического лица о выдаче градостроительного плана земельного участка)

Местонахождение земельного участка

Тверская область

(субъект Российской Федерации)

Городской округ город Тверь

(муниципальный район или городской округ)

(поселение)

Описание границ земельного участка:

Обозначение (номер) характерной точки	Перечень координат характерных точек в системе координат, используемой для ведения Единого государственного реестра недвижимости	
	X	Y
1	293580,26	2275448,67
2	293580	2275453,14
3	293574,49	2275475,98
4	293549,74	2275470,4
5	293525,78	2275464,76
6	293533,02	2275435,32
7	293548,11	2275439,36
8	293556,09	2275441,49
9	293562,95	2275413,25
10	293588	2275421,51

Кадастровый номер земельного участка (при наличии) или в случае, предусмотренном частью 1.1 статьи 57.3 Градостроительного кодекса Российской Федерации, условный номер образуемого земельного участка на основании утвержденных проекта межевания территории и (или) схемы расположения земельного участка или земельных участков на кадастровом плане территории **69:40:0100251:410**

Площадь земельного участка **2200 кв. м**

Информация о расположенных в границах земельного участка объектах капитального

строительства

В границах земельного участка расположены объекты капитального строительства. Количество объектов «1» единица. Объекты отображаются на чертеже градостроительного плана под порядковыми номерами. Описание объектов капитального строительства приводится в подразделе 3.1 «Объекты капитального строительства» или подразделе 3.2 «Объекты, включенные в единый государственный реестр объектов культурного наследия (памятников истории и культуры) народов Российской Федерации» раздела 3.

Информация о границах зоны планируемого размещения объекта капитального строительства в соответствии с утвержденным проектом планировки территории (при наличии)

Проект планировки территории не утвержден

Обозначение (номер) характерной точки	Перечень координат характерных точек в системе координат, используемой для ведения Единого государственного реестра недвижимости	
	X	Y
-	-	-


Реквизиты проекта планировки территории и (или) проекта межевания территории в случае, если земельный участок расположен в границах территории, в отношении которой утверждены проект планировки территории и (или) проект межевания территории
«Документация по планировке территории не утверждена»

(указывается в случае, если земельный участок расположен в границах территории в отношении которой утверждены проект планировки территории и (или) проект межевания территории)

План подготовлен А.В. Винтером - начальником отдела градостроительного зонирования и планировки территории Главного управления архитектуры и градостроительной деятельности Тверской области

(ф.и.о., должность уполномоченного лица, наименование органа или организации)

М.П.
(при наличии)

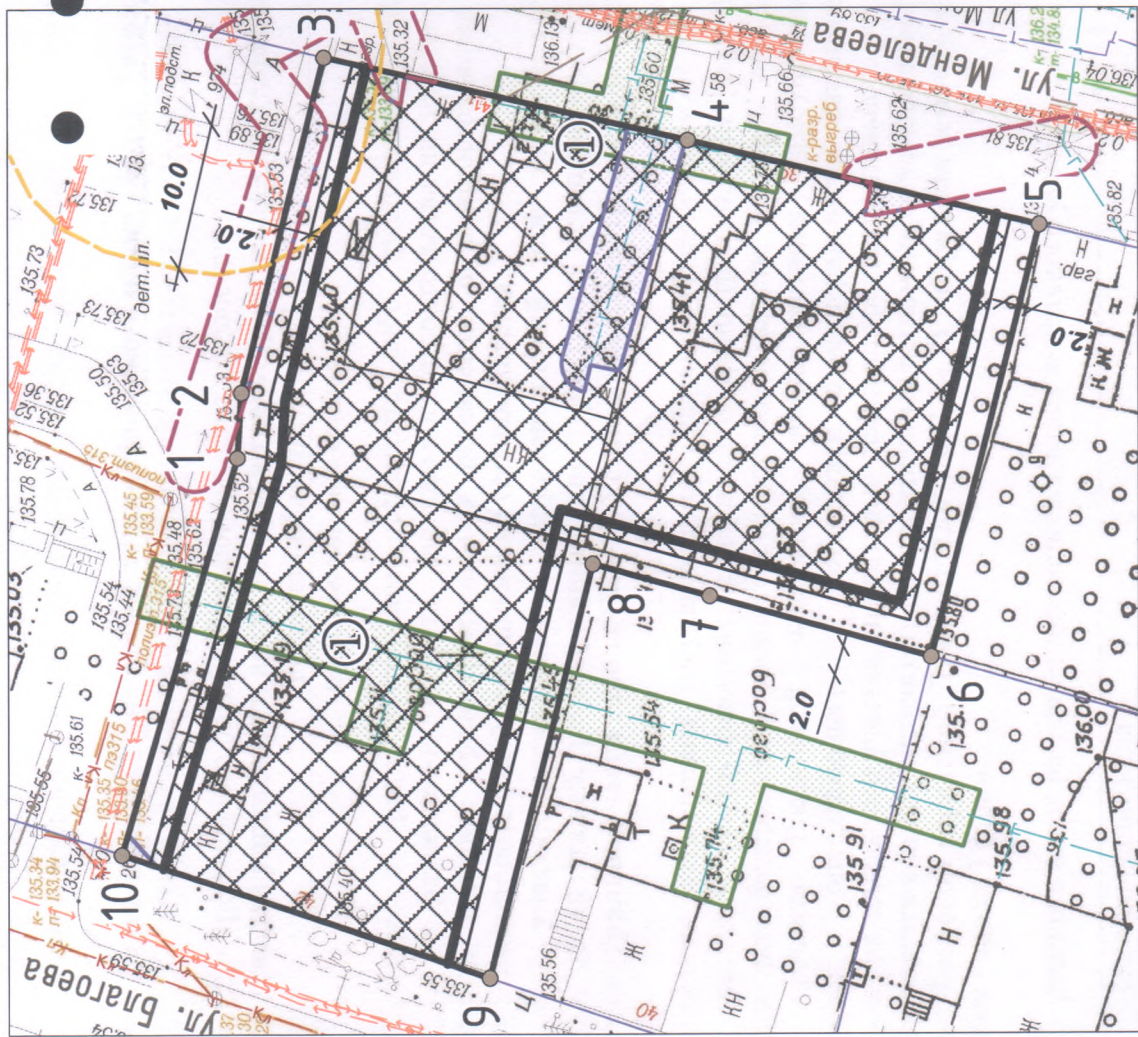


/ **Винтер А.В./**
(расшифровка подписи)

Дата выдачи 14.07.2021
(ДД.ММ.ГГГГ)

1. Чертеж(и) градостроительного плана земельного участка

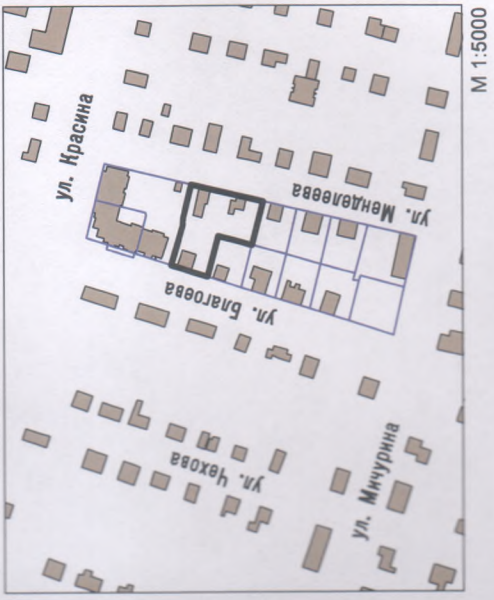
Чертеж градостроительного плана земельного участка



Перечень координат характерных точек границ земельного участка (МСК-69)

№ точек	X	Y
1	293 580,26	2 275 448,67
2	293 580	2 275 453,14
3	293 574,49	2 275 475,98
4	293 549,74	2 275 470,4
5	293 525,78	2 275 464,76
6	293 533,02	2 275 435,32
7	293 548,11	2 275 439,36
8	293 556,09	2 275 441,49
9	293 562,95	2 275 413,25
10	293 588	2 275 421,51

Ситуационный план:

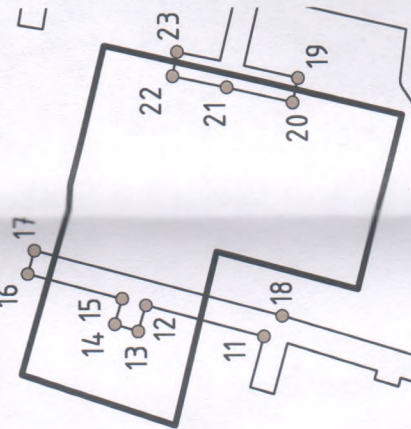


Условные обозначения:

- Границы земельного участка
- Границы смежно расположенных земельных участков
- Характерные точки границ земельного участка, границ зоны с особыми условиями использования территории
- Границы, в пределах которых разрешается строительство объектов капитального строительства
- Граница технических (охранных) зон инженерных сооружений и коммуникаций
- Границы зоны с особыми условиями использования территории - охранная зона газораспределительной сети номер 69:40-6.101
- Границы минимальных отступов от границ соседних земельных участков до многоквартирных жилых домов - 3м
- Границы минимальных отступов от границы земельного участка до выступающих конструктивных элементов здания (крыльца, приямки, отмостка и т.д.) для нежилых зданий, строений, сооружений - 2м
- Номер объекта капитального строительства
- Расстояние (указано в метрах)
- Границы охранной зоны трансформаторной подстанции
- Границы охранной зоны воздушной линии электропередачи ВЛ-0,4 кВ (2м по обе стороны ЛЭП от крайних проводов)

План с номерами характерных точек границ зоны с особыми условиями использования территории номер 69:40-6.101

№ точек	X	Y
11	293 548,43	2 275 427,6
12	293 567,72	2 275 432,73
13	293 568,99	2 275 428,47
14	293 572,83	2 275 429,61
15	293 571,59	2 275 433,76
16	293 586,96	2 275 437,87
17	293 585,92	2 275 441,73
18	293 545,42	2 275 430,93
19	293 542,77	2 275 470,72
20	293 543,65	2 275 466,82
21	293 554,44	2 275 469,24
22	293 563,28	2 275 471,06
23	293 562,48	2 275 474,98



Информация о зонах с особыми условиями использования территории:

- в соответствии с генеральным планом города Твери, утвержденным решением Тверской городской Думы от 25.12.2012 №193(394) земельный участок находится в зоне регулирования застройки (до 15 м), на территории Заволжского посада г. Твери (памятник археологии)
- в соответствии с картой (схемой) отображения границ полос воздушных подходов и зоны ограничения строительства по высоте аэродрома совместного базирования "Тверь (Мигалово)" Министерства обороны Российской Федерации земельный участок расположен в границах санитарно-защитной зоны аэродрома
- согласно данным Федеральной службы государственной регистрации, кадастра и картографии земельный участок находится в границах зоны с особыми условиями использования территории - охранная зона газораспределительных сетей номер 69:40-6.101
- часть земельного участка находится в технических (охранных) зонах инженерных сооружений и коммуникаций

Примечания:

- Площадь земельного участка 2200 кв. м
- Красные линии не установлены
- Отступы от красной линии и границ земельного участка для отдельных видов разрешенного использования см. текстовую часть настоящего градостроительного плана земельного участка
- Отступ от общей границы смежных земельных участков в случае строительства на этих земельных участках единого объекта капитального строительства не подлежит установлению
- Размещение объектов капитального строительства в границах технических (охранных) зон инженерных сооружений и коммуникаций допустимо по техническим условиям и согласованию организаций, эксплуатирующих данные инженерные сооружения и коммуникации
- При проектировании и строительстве объекта капитального строительства обязательно выдерживать противопожарное расстояние от строящегося объекта капитального строительства до объекта капитального строительства на соседних участках и непосредственно примыкающих к ним хозяйственных построек (согласно СП 4.13130.2013)
- На земельном участке имеются объекты недвижимости, которые по данным Федеральной службы государственной регистрации, кадастра и картографии сняты с кадастрового учета
- Точки подключения (технологического присоединения) объектов капитального строительства к сетям инженерно-технического обеспечения невозможно отобразить на ситуационном плане
- Чертеж градостроительного плана земельного участка разработан на топографической основе г. Твери в масштабе 1:500

Экспликация объектов капитального строительства

№ объекта кап. стр-ва	Назначение, наименование объекта
1	Назначение: инов сооружение (газопровод) Наименование: сооружение Кадастровый номер: 69:40:0000000:1021

Чертеж градостроительного плана земельного участка

Кадастровый номер: 69:40:0100251:410

Изм.	Кол.уч.	Лист	№ док.	Подпись	Дата
		Алексеева			
		Винтер			
Тверская область, г. Тверь, ул. Благоева, ул. Менделеева					
M 1:500					
Главное управление архитектуры и градостроительной деятельности Тверской области					

Чертеж градостроительного плана земельного участка разработан на топографической основе в масштабе

1: 500, выполненной на основе топографического плана города Твери
(дата, наименование организации, подготовившей топографическую основу)

Чертеж градостроительного плана земельного участка разработан

**Главным управлением архитектуры и градостроительной деятельности
Тверской области, 07.2021**

(дата, наименование организации)

2. Информация о градостроительном регламенте либо требованиях к назначению, параметрам и размещению объекта капитального строительства на земельном участке, на который действие градостроительного регламента не распространяется или для которого градостроительный регламент не устанавливается

«Земельный участок расположен в территориальной зоне многоэтажной жилой застройки до 10 этажей, расположенной вне территории исторически сложившихся районов центральной части города (Ж4-2). Установлен градостроительный регламент».

2.1. Реквизиты акта органа государственной власти субъекта Российской Федерации, органа местного самоуправления, содержащего градостроительный регламент либо реквизиты акта федерального органа государственной власти, органа государственной власти субъекта Российской Федерации, органа местного самоуправления, иной организации, определяющего в соответствии с федеральными законами порядок использования земельного участка, на который действие градостроительного регламента не распространяется или для которого градостроительный регламент не устанавливается

Решение Тверской городской Думы от 02.07.2003 № 71 «Правила землепользования и застройки города Твери»

2.2. Информация о видах разрешенного использования земельного участка

№ п/п	Наименование вида разрешенного использования земельного участка	Описание вида разрешенного использования земельного участка
Основные виды разрешенного использования земельного участка		
1	Многоэтажная жилая застройка (высотная застройка)	Размещение многоквартирных домов этажностью девять этажей и выше; благоустройство и озеленение придомовых территорий; обустройство спортивных и детских площадок, хозяйственных площадок и площадок для отдыха; размещение подземных гаражей и автостоянок, размещение объектов обслуживания жилой застройки во встроенных, пристроенных и встроенно-пристроенных помещениях многоквартирного дома в отдельных помещениях дома, если площадь таких помещений в многоквартирном доме не составляет более 15% от общей площади дома
2	Среднеэтажная жилая застройка	Размещение многоквартирных домов этажностью не выше восьми этажей; благоустройство и озеленение;

	размещение подземных гаражей и автостоянок; обустройство спортивных и детских площадок, площадок для отдыха; размещение объектов обслуживания жилой застройки во встроенных, пристроенных и встроенно-пристроенных помещениях многоквартирного дома, если общая площадь таких помещений в многоквартирном доме не составляет более 20% общей площади помещений дома	
3	Малоэтажная многоквартирная жилая застройка	Размещение малоэтажных многоквартирных домов (многоквартирные дома высотой до 4 этажей, включая мансардный); обустройство спортивных и детских площадок, площадок для отдыха; размещение объектов обслуживания жилой застройки во встроенных, пристроенных и встроенно-пристроенных помещениях малоэтажного многоквартирного дома, если общая площадь таких помещений в малоэтажном многоквартирном доме не составляет более 15% общей площади помещений дома
4	Общезития	Размещение зданий, предназначенных для размещения общежитий, предназначенных для проживания граждан на время их работы, службы или обучения, за исключением зданий, размещение которых предусмотрено содержанием вида разрешенного использования «Гостиничное обслуживание»
5	Предоставление коммунальных услуг	Размещение зданий и сооружений, обеспечивающих поставку воды, тепла, электричества, газа, отвод канализационных стоков, очистку и уборку объектов недвижимости (котельных, водозаборов, очистных сооружений, насосных станций, водопроводов, линий электропередач, трансформаторных подстанций, газопроводов, линий связи, телефонных станций, канализаций, стоянок, гаражей и мастерских для обслуживания уборочной и аварийной техники, сооружений, необходимых для сбора и плавки снега)
6	Административные здания организаций, обеспечивающих предоставление коммунальных услуг	Размещение зданий, предназначенных для приема физических и юридических лиц в связи с предоставлением им коммунальных услуг
7	Дома обслуживания социального	Размещение зданий, предназначенных для размещения домов престарелых, домов ребенка, детских домов, пунктов ночлега для бездомных граждан; размещение объектов капитального строительства для временного размещения вынужденных переселенцев, лиц, признанных беженцами

8	Оказание социальной помощи населению	Размещение зданий, предназначенных для служб психологической и бесплатной юридической помощи, социальных, пенсионных и иных служб (службы занятости населения, пункты питания малоимущих граждан), в которых осуществляется прием граждан по вопросам оказания социальной помощи и назначения социальных или пенсионных выплат, а также для размещения общественных некоммерческих организаций; некоммерческих фондов, благотворительных организаций, клубов по интересам
9	Оказание услуг связи	Размещение зданий, предназначенных для размещения пунктов оказания услуг почтовой, телеграфной, междугородней и международной телефонной связи
10	Бытовое обслуживание	Размещение объектов капитального строительства, предназначенных для оказания населению или организациям бытовых услуг (мастерские мелкого ремонта, ателье, бани, парикмахерские, прачечные, химчистки, похоронные бюро)
11	Амбулаторно-поликлиническое обслуживание	Размещение объектов капитального строительства, предназначенных для оказания гражданам амбулаторно-поликлинической медицинской помощи (поликлиники, фельдшерские пункты, пункты здравоохранения, центры матери и ребенка, диагностические центры, молочные кухни, станции донорства крови, клинические лаборатории)
12	Стационарное медицинское обслуживание	Размещение объектов капитального строительства, предназначенных для оказания гражданам медицинской помощи в стационарах (больницы, родильные дома, диспансеры, научно-медицинские учреждения и прочие объекты, обеспечивающие оказание услуги по лечению в стационаре); размещение станций скорой помощи; размещение площадок санитарной авиации
13	Дошкольное, начальное и среднее общее образование	Размещение объектов капитального строительства, предназначенных для просвещения, дошкольного, начального и среднего общего образования (детские ясли, детские сады, школы, лицеи, гимназии, художественные, музыкальные школы, образовательные кружки и иные организации, осуществляющие деятельность по воспитанию, образованию и просвещению), в том числе зданий, спортивных сооружений, предназначенных для занятия обучающихся физической культурой и спортом
14	Среднее и высшее профессиональное образование	Размещение объектов капитального строительства, предназначенных для профессионального образования и просвещения (профессиональные технические училища, колледжи, художественные, музыкальные

15	Объекты культурно-досуговой деятельности	Училища, общества знаний, институты, университеты, организации по переподготовке и повышению квалификации специалистов и иные организации, осуществляющие деятельность по образованию и просвещению), в том числе зданий, спортивных сооружений, предназначенных для занятия обучающихся физической культурой и спортом Размещение зданий, предназначенных для размещения музеев, выставочных залов, художественных галерей, домов культуры, библиотек, кинотеатров и кинозалов, театров, филармоний, концертных залов, планетариев
16	Цирки и зверинцы	Размещение зданий и сооружений для размещения цирков, зверинцев, зоопарков, зоосадов, океанариумов и осуществления сопутствующих видов деятельности по содержанию диких животных в неволе
17	Государственное управление	Размещение зданий, предназначенных для размещения государственных органов, государственного пенсионного фонда, органов местного самоуправления, судов, а также организаций, непосредственно обеспечивающих их деятельность или оказывающих государственные и (или) муниципальные услуги
18	Представительская деятельность	Размещение зданий, предназначенных для дипломатических представительств иностранных государств и субъектов Российской Федерации, консульских учреждений в Российской Федерации
19	Деловое управление	Размещение объектов капитального строительства с целью: размещения объектов управленческой деятельности, не связанной с государственным или муниципальным управлением и оказанием услуг, а также с целью обеспечения совершения сделок, не требующих передачи товара в момент их совершения между организациями, в том числе биржевая деятельность (за исключением банковской и страховой деятельности)
20	Парки культуры и отдыха	Размещение парков культуры и отдыха
21	Рынки	Размещение объектов капитального строительства, сооружений, предназначенных для организации постоянной или временной торговли (ярмарка, рынок, базар), с учетом того, что каждое из торговых мест не располагает торговой площадью более 200 кв. м; размещение гаражей и (или) стоянок для автомобилей сотрудников и посетителей рынка
22	Амбулаторное ветеринарное обслуживание	Размещение объектов капитального строительства, предназначенных для оказания ветеринарных услуг без содержания животных
23	Магазины	Размещение объектов капитального строительства, предназначенных для продажи товаров, торговая площадь которых составляет до 5000 кв. м

24	Объекты торговли (торговые центры, торговые развлекательные центры (комплексы))	Размещение объектов капитального строительства, общей площадью свыше 5000 кв. м с целью размещения одной или нескольких организаций, осуществляющих продажу товаров, и (или) оказание услуг в соответствии с содержанием видов разрешенного использования «Банковская и страховая деятельность», «Общественное питание», «Гостиничное обслуживание», «Развлечение», «Развлекательные мероприятия», «Проведение азартных игр», размещение гаражей и (или) стоянок для автомобилей сотрудников и посетителей торгового центра
25	Банковская и страховая деятельность	Размещение объектов капитального строительства, предназначенных для размещения организаций, оказывающих банковские и страховые услуги
26	Гостиничное обслуживание	Размещение гостиниц, а также иных зданий, используемых с целью извлечения предпринимательской выгоды из предоставления жилого помещения для временного проживания в них
27	Общественное питание	Размещение объектов капитального строительства в целях устройства мест общественного питания (рестораны, кафе, столовые, закусочные, бары)
28	Обеспечение занятий спортом в помещениях	Размещение спортивных клубов, спортивных залов, бассейнов, физкультурно-оздоровительных комплексов в зданиях и сооружениях
29	Площадки для занятий спортом	Размещение площадок для занятия спортом и физкультурой на открытом воздухе (физкультурные площадки, беговые дорожки, поля для спортивной игры)
30	Оборудованные площадки для занятий спортом	Размещение сооружений для занятия спортом и физкультурой на открытом воздухе (теннисные корты, автодромы, мотодромы, трамплины, спортивные стрельбища)
31	Обеспечение внутреннего правопорядка	Размещение объектов капитального строительства, необходимых для подготовки и поддержания готовности органов внутренних дел, Росгвардии и спасательных служб, в которых существует военизированная служба; размещение объектов гражданской обороны, исключенным объемом гражданской обороны, являющихся частями производственных зданий
32	Улично-дорожная сеть	Размещение объектов улично-дорожной сети: автомобильных дорог, трамвайных путей и пешеходных тротуаров в границах населенных пунктов, пешеходных переходов, бульваров, площадей, проездов, велодорожек и объектов велотранспортной и инженерной инфраструктуры; размещение придорожных стоянок (парковок) транспортных средств в границах городских улиц и дорог, за исключением предусмотренных видами

	разрешенного использования «Хранение автотранспорта», «Служебные гаражи», «Стоянки транспорта общего пользования», а также некапитальных сооружений, предназначенных для охраны транспортных средств	
33	Хранение автотранспорта	Размещение отдельно стоящих и пристроенных гаражей, в том числе подземных, предназначенных для хранения автотранспорта, в том числе с разделением на машино-места, за исключением гаражей, размещение которых предусмотрено содержанием вида разрешенного использования «Служебные гаражи»
34	Служебные гаражи	Размещение постоянных или временных гаражей, стоянок для хранения служебного автотранспорта, используемого в целях осуществления видов деятельности, предусмотренных видами разрешенного использования «Общественное использование объектов капитального строительства», «Предпринимательство», а также для стоянки и хранения транспортных средств общего пользования, в том числе в депо
35	Запас	Отсутствие хозяйственной деятельности
	Условно разрешенные виды использования земельного участка	
36	Осуществление религиозных обрядов	Размещение зданий и сооружений, предназначенных для совершения религиозных обрядов и церемоний (в том числе церкви, соборы, храмы, часовни, мечети, молельные дома, синагоги)
37	Религиозное управление и образование	Размещение зданий, предназначенных для постоянного местонахождения духовных лиц, паломников и послушников в связи с осуществлением ими религиозной службы, а также для осуществления благотворительной и религиозной образовательной деятельности (монастыри, скиты, дома священнослужителей, воскресные и религиозные школы, семинарии, духовные училища)
38	Развлекательные мероприятия	Размещение зданий и сооружений, предназначенных для организации развлекательных мероприятий, путешествий, для размещения дискотек и танцевальных площадок, ночных клубов, аквапарков, боулинга, аттракционов и т.п., игровых автоматов (кроме игрового оборудования, используемого для проведения азартных игр), игровых площадок
39	Связь	Размещение объектов связи, радиовещания, телевидения, включая воздушные радиорелейные, наземные и подземные кабельные линии связи, линии радиодиффузии, антенные поля, усилительные пункты на кабельных линиях связи, инфраструктуру спутниковой связи и телерадиовещания, за исключением объектов связи, размещение которых предусмотрено содержанием видов разрешенного

	использования «Предоставление коммунальных услуг», «Оказание услуг связи»	
	Вспомогательные виды разрешенного использования земельного участка	
40	Благоустройство территории	Размещение декоративных, технических, планировочных, конструктивных устройств, элементов озеленения, различных видов оборудования и оформления, малых архитектурных форм, некапитальных нестационарных строений и сооружений, информационных щитов и указателей, применяемых как составные части благоустройства территории, общественных туалетов

2.3. Предельные (минимальные и (или) максимальные) размеры земельного участка и предельные параметры разрешенного строительства, реконструкции объекта капитального строительства, установленные градостроительным регламентом для территориальной зоны, в которой расположен земельный участок (см. ниже, статья 29 Правил)

Предельные (минимальные и (или) максимальные) размеры земельных участков, в том числе их площадь			Минимальные отступы от границ земельного участка в целях определения мест допустимого размещения зданий, строений, сооружений, за пределами которых запрещено строительство зданий, строений, сооружений	Предельное количество этажей и (или) предельная высота зданий, строений, сооружений	Максимальный процент застройки в границах земельного участка, определяемый как отношение суммарной площади земельного участка, которая может быть застроена, ко всей площади земельного участка	Требования к архитектурным решениям объектов капитального строительства, расположенным в границах территории исторического поселения федерального или регионального значения	Иные показатели
1	2	3					
Длина, м	Ширина, м	Площадь, м ² или га	См. ниже (статья 29 Правил)	См. ниже (статья 29 Правил)	См. ниже (статья 29 Правил)	См. ниже (статья 29 Правил)	См. ниже (статья 29 Правил)
См. ниже (статья 29 Правил)	См. ниже (статья 29 Правил)	См. ниже (статья 29 Правил)					

Статья 29 Правил:

11

4. Предельные (минимальные и (или) максимальные) размеры земельных участков и предельные параметры разрешенного строительства, реконструкции объектов капитального строительства.

4.1. Предельные размеры земельных участков:

№ п/п	Наименование вида разрешенного использования земельного участка	Предельные размеры земельных участков	
		Минимальный, кв.м	Максимальный, кв.м
1	Многэтажная жилая застройка (высотная застройка)	1500	не подлежит установлению
2	Среднеэтажная жилая застройка	800	не подлежит установлению
3	Малоэтажная многоквартирная жилая застройка	700	не подлежит установлению
4	Общежития	не подлежит установлению	не подлежит установлению
5	Предоставление коммунальных услуг	не подлежит установлению	не подлежит установлению
6	Административные здания организаций, обеспечивающих предоставление коммунальных услуг	200	не подлежит установлению
7	Дома социального обслуживания	не подлежит установлению	не подлежит установлению
8	Оказание социальной помощи населению	не подлежит установлению	не подлежит установлению
9	Оказание услуг связи	не подлежит установлению	не подлежит установлению
10	Бытовое обслуживание	200	не подлежит установлению
11	Амбулаторно-поликлиническое обслуживание	не подлежит установлению	не подлежит установлению
12	Стационарное медицинское обслуживание	не подлежит установлению	не подлежит установлению
13	Дошкольное, начальное и среднее общее образование	не подлежит установлению	не подлежит установлению
14	Среднее и высшее профессиональное образование	не подлежит установлению	не подлежит установлению
15	Объекты культурно-досуговой деятельности	не подлежит установлению	не подлежит установлению
16	Цирки и зверинцы	не подлежит установлению	не подлежит установлению
17	Государственное управление	не подлежит установлению	не подлежит установлению
18	Представительская деятельность	не подлежит установлению	не подлежит установлению
19	Деловое управление	не подлежит установлению	не подлежит установлению
20	Парки культуры и отдыха	не подлежит установлению	не подлежит установлению
21	Рынки	не подлежит установлению	не подлежит установлению
22	Амбулаторное ветеринарное обслуживание	не подлежит установлению	не подлежит установлению
23	Магазины	200	не подлежит установлению
24	Объекты торговли (торговые центры, торгово-развлекательные)	не подлежит установлению	не подлежит установлению

12

	центры (комплексы)		
25	Банковская и страховая деятельность	не подлежит установлению	не подлежит установлению
26	Гостиничное обслуживание	не подлежит установлению	не подлежит установлению
27	Общественное питание	200	не подлежит установлению
28	Обеспечение занятий спортом в помещениях	не подлежит установлению	не подлежит установлению
29	Площадки для занятий спортом	не подлежит установлению	не подлежит установлению
30	Оборудованные площадки для занятий спортом	не подлежит установлению	не подлежит установлению
31	Обеспечение внутреннего правопорядка	не подлежит установлению	не подлежит установлению
32	Улично-дорожная сеть	не подлежит установлению	не подлежит установлению
33	Хранение автотранспорта	не подлежит установлению	не подлежит установлению
34	Служебные гаражи	не подлежит установлению	не подлежит установлению
35	Запас	не подлежит установлению	не подлежит установлению
Условно разрешенные виды использования земельного участка			
36	Осуществление религиозных обрядов	не подлежит установлению	не подлежит установлению
37	Религиозное управление и образование	не подлежит установлению	не подлежит установлению
38	Развлекательные мероприятия	не подлежит установлению	не подлежит установлению
39	Связь	не подлежит установлению	не подлежит установлению
Вспомогательные виды разрешенного использования земельного участка			
40	Благоустройство территории	не подлежит установлению	не подлежит установлению

При формировании земельных участков для размещения или эксплуатации объектов коммунального хозяйства и инженерной инфраструктуры вне зависимости от вида разрешенного использования исходного земельного участка, минимальный предельный размер земельного участка не подлежит установлению.

При формировании земельных участков под объектами, введенными в эксплуатацию до утверждения настоящей редакции Правил, минимальный предельный размер земельного участка не подлежит установлению.

4.2. Параметры застройки для многоэтажной (высотной) жилой застройки:

4.2.1. Максимальный коэффициент застройки земельного участка (Кз) и коэффициент плотности застройки земельного участка (Кпз) при застройке жилыми домами с этажностью:

№ п/п	Этажность	Коэффициент застройки земельного участка (Кз)	Коэффициент плотности застройки земельного участка (Кпз)
-------	-----------	---	--

13

1	9	0,38	3,42
2	10	0,30	3,00

При строительстве многоквартирных домов с переменной этажностью максимальный коэффициент застройки земельного участка и максимальный коэффициент плотности застройки земельного участка определяются по средней этажности многоквартирного дома. Средняя этажность определяется по формуле:

$$Э_{ср} = S_d / (S_{сек.1} / Э_{сек.1}) + (S_{сек.2} / Э_{сек.2}) + (S_{сек.3} / Э_{сек.3}) + \dots + (S_{сек. i} / Э_{сек. i})$$

где:

Э_{ср} – средняя этажность дома;

S_д – общая площадь жилой части дома без учета балконов;

S_{сек.} – общая площадь жилой части секции без учета балконов;

Э_{сек.} – этажность секции.

В случае строительства единого объекта капитального строительства на нескольких смежных земельных участках коэффициент застройки и коэффициент плотности застройки рассчитываются от суммарной площади смежных участков, на которых размещается данный объект.

4.2.2. Требования к минимальным отступам зданий, строений и сооружений от границ земельных участков в целях определения мест допустимого размещения зданий, строений и сооружений при строительстве (реконструкции) за пределами которых запрещено строительство зданий, строений и сооружений, устанавливаются в соответствии с таблицей:

№ п/п	Расположение границ земельных участков	Вид и характеристика объекта капитального строительства / сооружения	Минимальный отступ стен зданий, строений и сооружений от границ земельных участков
1	границы земельных участков, совпадающие с красными линиями улиц	многоэтажные многоквартирные жилые дома с квартирами на первых этажах	5 м <*> <***>
2	границы земельных участков, совпадающие с красными линиями проездов	многоэтажные многоквартирные жилые дома с квартирами на первых этажах	5 м <*> <***>

14

3	границы земельных участков, не примыкающие к красным линиям	многоэтажные многоквартирные жилые дома	3 м <***>
---	---	---	-----------

<*> жилые здания со встроенными в первые этажи или пристроенными помещениями общественного назначения, допускается размещать по красной линии улиц и проездов (кроме образовательных организаций).

<*> жилые здания с квартирами на первых этажах допускается размещать по красной линии улиц и проездов в условиях реконструкции сложившейся застройки.

<***> отступ от общей границы смежных земельных участков в случае строительства на этих земельных участках единого объекта капитального строительства не подлежит установлению.

Минимальные отступы от границ земельного участка до существующего реконструируемого объекта капитального строительства в сложившейся застройке принимаются по фактическому расположению этого объекта, при этом вновь возводимые конструктивные части (надстройка, пристройка) к такому объекту должны размещаться в соответствии с нормативными отступами от границ земельного участка, которые установлены настоящими Правилами.

Документацией по планировке территории устанавливаются линии застройки, определяющие границы застройки при размещении зданий, строений, сооружений с отступом от красных линий или от границ земельного участка.

4.2.3. Высотный регламент:

№ п/п	Объект капитального строительства	Предельное количество надземных этажей		Предельная высота	
		минимальная этажность	максимальная этажность	минимальная высота	максимальная высота
1	многоэтажные многоквартирные жилые дома	9 этажей	10 этажей	30 метров	38 метров
шпили, флагштоки - без ограничения					

4.3. Параметры застройки для среднеэтажных жилых домов:

4.3.1. Максимальный коэффициент застройки земельного участка (Кз) и коэффициент плотности застройки земельного участка (Кпз) при застройке жилыми домами с этажностью:

15

№ п/п	Этажность	Коэффициент застройки земельного участка (Кз)	Коэффициент плотности застройки земельного участка (Кпз)
1	5	0,47	2,35
2	6	0,45	2,70
3	7	0,42	2,94
4	8	0,40	3,20

При строительстве многоквартирных домов с переменной этажностью максимальный коэффициент застройки земельного участка и максимальный коэффициент плотности застройки земельного участка определяются по средней этажности многоквартирного дома. Средняя этажность определяется по формуле:

$$\text{Э ср.} = S_d / (S_{\text{сек.1}} / \text{Эсек.1}) + (S_{\text{сек.2}} / \text{Эсек.2}) + (S_{\text{сек.3}} / \text{Эсек.3}) + \dots + (S_{\text{сек. i}} / \text{Эсек.i}).$$

где:

Э ср – средняя этажность дома;

S д. – общая площадь жилой части дома без учета балконов;

S сек. – общая площадь жилой части секции без учета балконов;

Э сек. – этажность секции.

В случае строительства единого объекта капитального строительства на нескольких смежных земельных участках коэффициент застройки и коэффициент плотности застройки рассчитываются от суммарной площади смежных участков, на которых размещается данный объект.

4.3.2. Требования к минимальным отступам зданий, строений и сооружений от границ земельных участков в целях определения мест допустимого размещения зданий, строений и сооружений при строительстве (реконструкции) за пределами которых запрещено строительство зданий, строений и сооружений, устанавливаются в соответствии с таблицей:

№ п/п	Расположение границ земельных участков	Вид и характеристика объекта капитального строительства / сооружения	Минимальный отступ стен зданий, строений и сооружений от границ земельных участков
1	границы земельных	среднеэтажные	5 м <*> <*>

16

	участков, совпадающие с красными линиями улиц	многоквартирные жилые дома с квартирами на первых этажах	
2	границы земельных участков, совпадающие с красными линиями проездов	среднеэтажные многоквартирные жилые дома с квартирами на первых этажах	5 м <*> <***>
3	границы земельных участков, не примыкающие к красным линиям	среднеэтажные многоквартирные жилые дома	3 м <***>

<*> жилые здания со встроенными в первые этажи или пристроенными помещениями общественного назначения, допускается размещать по красной линии улиц и проездов (кроме образовательных организаций).

<***> жилые здания с квартирами на первых этажах допускается размещать по красной линии улиц и проездов в условиях реконструкции сложившейся застройки.

<***> отступ от общей границы смежных земельных участков в случае строительства на этих земельных участках единого объекта капитального строительства не подлежит установлению.

Минимальные отступы от границ земельного участка до существующего реконструируемого объекта капитального строительства в сложившейся застройке принимаются по фактическому расположению этого объекта, при этом вновь возводимые конструктивные части (надстройка, пристройка) к такому объекту должны размещаться в соответствии с нормативными отступами от границ земельного участка, которые установлены настоящими Правилами.

Документацией по планировке территории устанавливаются линии застройки, определяющие границы застройки при размещении зданий, строений, сооружений с отступом от красных линий или от границ земельного участка.

4.3.3. Высотный регламент:

№ п/п	Объект капитального строительства	Предельное количество надземных этажей		Предельная высота	
		минимальная этажность	максимальная этажность	минимальная высота	максимальная высота
1	среднеэтажные многоквартирные	5 этажей	8 этажей	16 метров	31 метр

17

с жилые дома				
шпили, флагштоки - без ограничения				

4.4. Параметры застройки для малоэтажных многоквартирных жилых домов:

4.4.1. Максимальный коэффициент застройки земельного участка (Кз) и коэффициент плотности застройки земельного участка (Кпз) при застройке жилыми домами с этажностью:

№ п/п	Этажность	Коэффициент застройки земельного участка (Кз)	Коэффициент плотности застройки земельного участка (Кпз)
1	1	0,76	0,76
2	2	0,61	1,22
3	3	0,50	1,50
4	4	0,50	2,00

В случае строительства единого объекта капитального строительства на нескольких смежных земельных участках коэффициент застройки и коэффициент плотности застройки рассчитываются от суммарной площади смежных участков, на которых размещается данный объект.

4.4.2. Требования к минимальным отступам зданий, строений и сооружений от границ земельных участков в целях определения мест допустимого размещения зданий, строений и сооружений при строительстве (реконструкции) за пределами которых запрещено строительство зданий, строений и сооружений, устанавливаются в соответствии с таблицей:

№ п/п	Расположение границ земельных участков	Вид и характеристика объекта капитального строительства / сооружения	Минимальный отступ стен зданий, строений и сооружений от границ земельных участков
1	границы земельных участков, совпадающие с красными линиями улиц	малоэтажные многоквартирные жилые дома с квартирами на	5 м <*> <***>

18

		первых этажах	
2	границы земельных участков, совпадающие с красными линиями проездов	малоэтажные многоквартирные жилые дома с квартирами на первых этажах	5 м <*> <***>
3	границы земельных участков, не примыкающие к красным линиям	малоэтажные многоквартирные жилые дома	3 м <***>

<*> жилые здания со встроенными в первые этажи или пристроенными помещениями общественного назначения, допускается размещать по красной линии улиц и проездов (кроме образовательных организаций).

<***> жилые здания с квартирами на первых этажах допускается размещать по красной линии улиц и проездов в условиях реконструкции сложившейся застройки.

<***> отступ от общей границы смежных земельных участков в случае строительства на этих земельных участках единого объекта капитального строительства не подлежит установлению.

Минимальные отступы от границ земельного участка до существующего реконструируемого объекта капитального строительства в сложившейся застройке принимаются по фактическому расположению этого объекта, при этом вновь возводимые конструктивные части (надстройка, пристройка) к такому объекту должны размещаться в соответствии с нормативными отступами от границ земельного участка, которые установлены настоящими Правилами.

Документацией по планировке территории устанавливаются линии застройки, определяющие границы застройки при размещении зданий, строений, сооружений с отступом от красных линий или от границ земельного участка.

4.4.3. Высотный регламент:

№ п/п	Объект капитального строительства	Предельное количество надземных этажей	Предельная высота
1	малоэтажные многоквартирные жилые дома	4 этажа	18 метров
2	малоэтажные многоквартирные жилые дома при устройстве скатной крыши	4 этажа	20 метров
шпили, флагштоки - без ограничения			

19

4.5. Параметры застройки для нежилых зданий, строений, сооружений (далее – нежилые здания):

4.5.1. Требования к минимальным отступам зданий, строений и сооружений от границ земельных участков в целях определения мест допустимого размещения зданий, строений и сооружений при строительстве (реконструкции), за пределами которых запрещено строительство зданий, строений и сооружений, устанавливаются в соответствии с таблицей:

№ п/п	Расположение границ земельных участков	Вид и характеристика объекта капитального строительства / сооружения	Минимальный отступ стен зданий, строений и сооружений от границ земельных участков
1	границы земельных участков, совпадающие с красными линиями магистральных улиц	здания общеобразовательных организаций	25 м <*>
		здания дошкольных образовательных организаций	не допускается
2	границы земельных участков, совпадающие с красными линиями прочих улиц	культовые здания и сооружения	3 м <***>
		открытые бассейны	15 м
		здания дошкольных образовательных организаций	не допускается
		нежилые здания	2 метра от выступающих конструктивных элементов здания (крыльца, приямки, отмостка и т.д.) <***>
3	границы земельных участков, совпадающие с красными линиями проездов	здания дошкольных образовательных организаций	25 м <*>
		нежилые здания	2 метра от выступающих конструктивных элементов здания (крыльца, приямки,

20

			отмостка и т.д.) <***>
4	границы земельных участков, не примыкающие к красным линиям	нежилые здания	2 метра от выступающих конструктивных элементов здания (крыльца, приямки, отмостка и т.д.) <****>

<*> здания общеобразовательных организаций и дошкольных образовательных организаций следует размещать на внутриквартальных территориях жилых микрорайонов, удаленных от городских улиц, межквартальных проездов на расстояние, обеспечивающее уровни шума и загрязнения атмосферного воздуха требованиям санитарных правил и нормативов.

<***> при реконструкции и в районах затесненной застройки это расстояние может быть сокращено.

<****> в условиях сложившейся застройки допускается размещение зданий по красной линии улиц.

<****> отступ от общей границы смежных земельных участков в случае строительства на этих земельных участках единого объекта капитального строительства не подлежит установлению.

Минимальные отступы от границ земельного участка до существующего реконструируемого объекта капитального строительства в сложившейся застройке принимаются по фактическому расположению этого объекта, при этом вновь возводимые конструктивные части (надстройка, пристройка) к такому объекту должны размещаться в соответствии с нормативными отступами от границ земельного участка, которые установлены настоящими Правилами.

Документацией по планировке территории устанавливаются линии застройки, определяющие границы застройки при размещении зданий, строений, сооружений с отступом от красных линий или от границ земельного участка.

4.5.2. Высотный регламент:

№ п/п	Объект капитального строительства	Предельное количество надземных этажей	Предельная высота
1	нежилые здания и сооружения	10 этажей	35 метров
2	здания дошкольной образовательной организации	2 этажа (В условиях плотной сложившейся жилой застройки допускается увеличение этажности до 3 этажей)	не подлежит установлению
3	здания общеобразовательной организации	3 этажей (В условиях плотной	не подлежит установлению

		сложившейся жилой застройки допускается увеличение этажности до 4 этажей)	
4	объекты здравоохранения	не подлежит установлению	не подлежит установлению
5	здания и сооружения, предназначенные для совершения религиозных обрядов и церемоний	не подлежит установлению	не подлежит установлению
шпили, флагштоки - без ограничения			

4.5.3. Параметры застройки:

№ п/п	Объект капитального строительства	Максимальный коэффициент застройки	Максимальный коэффициент плотности застройки
1	нежилые здания и сооружения	0,5	не подлежит установлению
2	объекты для постоянного хранения транспортных средств (автостоянок, паркингов, гаражей, гаражей-стоянок)	не подлежит установлению при соблюдении требований технических регламентов	

В случае строительства единого объекта капитального строительства на нескольких смежных земельных участках коэффициент застройки рассчитывается от суммарной площади смежных участков, на которых размещается данный объект.

Стационары психиатрического, инфекционного, в том числе туберкулезного, профиля должны размещаться на расстоянии не менее 100 метров от территории жилой застройки.

Физкультурно-оздоровительные сооружения открытого типа с проведением спортивных игр со стационарными трибунами допустимы вместимостью до 100 мест.

Открытые бассейны размещать с отступом не менее 100 м от территорий медицинских, дошкольных образовательных и общеобразовательных организаций, от жилых зданий и автостоянок.

При расположении зданий профессиональных образовательных организаций и образовательных организаций высшего образования вблизи скоростных дорог и магистральных улиц, следует предусматривать отступ от границы проезжей части не менее 50 м, при этом общежития рекомендуется размещать в глубине территории.

4.6. Параметры застройки для размещения объектов коммунального хозяйства и инженерной инфраструктуры, не являющихся линейными:

- максимальный коэффициент застройки – 0,8 от площади земельного участка;
- в случае строительства единого объекта капитального строительства на нескольких смежных земельных участках коэффициент застройки рассчитывается от суммарной площади смежных участков, на которых размещается данный объект;
- минимальные отступы от границ земельных участков - не подлежат установлению;
- предельное количество надземных этажей – 1 этаж;
- предельная высота – не подлежит установлению.

4.7. Требования к минимально допустимой площади озеленения земельных участков устанавливаются для участков по разрешенным видам использования, расположенных во всех территориальных зонах, и принимаются в соответствии с пунктом 5 статьи 20 настоящих Правил.

При озеленении придомовой территории жилых зданий необходимо учитывать, что расстояние от стен жилых домов до оси стволов деревьев с кроной диаметром до 5 м должно составлять не менее 5 м. Для деревьев большего размера расстояние должно быть более 5 м, для кустарников – 1,5 м. Высота кустарников не должна превышать нижнего края оконного проема помещений первого этажа.

4.8. Расчет площади нормируемых элементов дворовой территории многоэтажных и среднеэтажных многоквартирных жилых домов:

- площадки для игр детей дошкольного и младшего школьного возраста – 0,7 кв. м/чел.;
- для отдыха взрослого населения – 0,1 кв. м/чел.;
- для занятий физкультурой – 2,0 кв. м/чел.;
- для хозяйственных целей – 0,3 кв. м/чел.;

Допускается уменьшать, но не более чем на 50% удельные размеры площадок: для хозяйственных целей при застройке жилыми зданиями 9 этажей и выше; для занятий физкультурой при формировании единого физкультурно-оздоровительного комплекса микрорайона для школьников и населения.

4.9. Требования к минимальному количеству мест для стоянки (размещения) индивидуального автотранспорта в границах земельного участка определяются в соответствии с пунктом 6 статьи 20 настоящих Правил.

4.10. Требования к разделу земельного участка.

В случае раздела земельного участка должны быть выполнены условия соблюдения минимальной нормативной площади каждого вновь образуемого земельного участка с подъездом и подходом от земель общего пользования, в том числе путем установления сервитута.

4.11. Коэффициент застройки и коэффициент плотности застройки земельного участка для существующего реконструируемого объекта капитального строительства определяется в соответствии с подпунктом 2.13 пункта 2 статьи 20 настоящих Правил.

В отношении территорий, для которых утверждена документация по планировке территории, применяются параметры разрешенного строительства, в том числе расчет площади элементов дворового благоустройства и минимального количества парковочных мест, утвержденные документацией.

2.4 Требования к назначению, параметрам и размещению объекта капитального строительства на земельном участке, на который действие градостроительного регламента не распространяется или для которого градостроительный регламент не устанавливается (за исключением случая, предусмотренного пунктом 7.1 части 3 статьи 57.3 Градостроительного кодекса Российской Федерации):

Причины отнесения земельного участка к виду земельного участка, на который действие градостроительного регламента не распространяется или для которого градостроительный регламент не устанавливается	Реквизиты акта, регулирующего использование земельного участка	Требования к использованию земельного участка	Требования к параметрам объекта капитального строительства			Требования к размещению объектов капитального строительства	
			Предельное количество этажей и (или) предельная высота зданий, строений, сооружений	Максимальный процент застройки в границах земельного участка, определяемый как отношение суммарной площади земельного участка, которая может быть застроена, ко всей площади земельного участка	Иные требования к параметрам объекта капитального строительства	Минимальные отступы от границ земельного участка в целях определения мест допустимого размещения зданий, строений, сооружений, за пределами которых запрещено строительство зданий, строений, сооружений	Иные требования к размещению объектов капитального строительства
1	2	3	4	5	6	7	8
-	-	-	-	-	-	-	-

2.5. Пределные параметры разрешенного строительства, реконструкции объекта капитального строительства, установленные положением об особо охраняемых природных территориях, в случае выдачи градостроительного плана земельного участка в отношении земельного участка, расположенного в границах особо охраняемой природной территории:

Причины отнесения земельного участка к виду земельного участка для которого градостроительный регламент не устанавливается	Реквизиты Положения об особо охраняемой природной территории	Реквизиты утвержденной документации и по планировке территории	Зонирование особо охраняемой природной территории (да/нет)							Требования к размещению объектов капитального строительства		
			Функциональная зона	Виды разрешенного использования участка		Требования к параметрам объекта капитального строительства		Иные требования к параметрам объекта капитального строительства	Минимальные отступы от границ земельного участка в целях определения мест допустимого размещения зданий, строений, сооружений, за пределами которых запрещено строительство зданий, строений, сооружений	Иные требования к размещению объектов капитального строительства		
				Основные виды разрешенного использования	Вспомогательные виды разрешенного использования	Пределное количество этажей и (или) предельная высота зданий, строений, сооружений	Максимальный процент застройки в границах земельного участка, определяемый как отношение суммарной площади земельного участка, которая может быть застроена, ко всей площади земельного участка				8	9
1	2	3	4	5	6	7	8	9	10	11	Тоже	Тоже
-	-	-	-	-	-	-	-	-	-	-	-	-

3. Информация о расположенных в границах земельного участка объектах капитального строительства и объектах культурного наследия

3.1. Объекты капитального строительства

№ 1, Иное сооружение (газопровод), протяженность – 51544 м,
 (согласно чертежу градостроительного плана) (назначение объекта капитального строительства, этажность, высотность, общая площадь, площадь застройки)
 инвентаризационный или кадастровый номер 69:40:0000000:1021

3.2. Объекты, включенные в единый государственный реестр объектов культурного наследия (памятников истории и культуры) народов Российской Федерации

№ -, Объекты отсутствуют,
 (согласно чертежу градостроительного плана) (назначение объекта культурного наследия, общая площадь, площадь застройки)

Информация отсутствует

(наименование органа государственной власти, принявшего решение о включении выявленного объекта культурного наследия в реестр, реквизиты этого решения)

регистрационный номер в реестре Информация отсутствует от Информация отсутствует (дата)

4. Информация о расчетных показателях минимально допустимого уровня обеспеченности территории объектами коммунальной, транспортной, социальной инфраструктур и расчетных показателях максимально допустимого уровня территориальной доступности указанных объектов для населения в случае, если земельный участок расположен в границах территории, в отношении которой предусматривается осуществление деятельности по комплексному и устойчивому развитию территории:

Информация о расчетных показателях минимально допустимого уровня обеспеченности территории

Объекты коммунальной инфраструктуры			Объекты транспортной инфраструктуры			Объекты социальной инфраструктуры		
Наименование вида объекта	Единица измерения	Расчетный показатель	Наименование вида объекта	Единица измерения	Расчетный показатель	Наименование вида объекта	Единица измерения	Расчетный показатель
1	2	3	4	5	6	7	8	9
-	-	-	-	-	-	-	-	-

Информация о расчетных показателях максимально допустимого уровня территориальной доступности

Наименование вида объекта	Единица измерения	Расчетный показатель	Наименование вида объекта	Единица измерения	Расчетный показатель	Наименование вида объекта	Единица измерения	Расчетный показатель
1	2	3	4	5	6	7	8	9

-	-	-	-	-	-	-	-	-
---	---	---	---	---	---	---	---	---

5. Информация об ограничениях использования земельного участка, в том числе, если земельный участок полностью или частично расположен в границах зон с особыми условиями использования территорий

1. В соответствии с картой (схемой) отображения границ полос воздушных подходов и зоны ограничения строительства по высоте аэродрома совместного базирования «Тверь (Мигалово)» Министерства обороны Российской Федерации земельный участок полностью расположен в границах зоны с особыми условиями использования территории, а именно: в границах санитарно-защитной зоны аэродрома, площадь земельного участка, покрываемая зоной с особыми условиями использования территории, составляет 2200 кв. м.

2. В соответствии с постановлением Правительства Российской Федерации от 24.02.2009 № 160 «О порядке установления охранных зон объектов электросетевого хозяйства и особых условий использования земельных участков, расположенных в границах таких зон» земельный участок частично расположен в границах зон с особыми условиями использования территории, а именно: в охранной зоне подземной кабельной линии электропередачи, в охранной зоне воздушной линии электропередачи ВЛ-0,4 кВ, в охранной зоне трансформаторной подстанции.

3. В соответствии с Генеральным планом города Твери, утверждённым решением Тверской городской Думы от 25.12.2012 № 193 (394) земельный участок расположен в границах зон с особыми условиями использования территории, а именно:

- полностью в зоне регулирования застройки (до 15 м), на территории Заволжского посада г. Твери (памятник археологии), площадь земельного участка, покрываемая зонами с особыми условиями использования территории, составляет 2200 кв. м.

4. В соответствии с постановлением Правительства Тверской области от 18.11.2019 № 455-пп «О региональных нормативов градостроительного проектирования Тверской области», земельный участок частично расположен в границах зоны с особыми условиями использования территории, а именно: в зоне минимальных расстояний инженерных сооружений и коммуникаций (ливневая канализация).

5. В соответствии с постановлением Правительства Российской Федерации от 20.11.2000 № 878 "Об утверждении Правил охраны газораспределительных сетей", земельный участок частично расположен в границах зоны с особыми условиями использования территории, а именно: в охранных зонах газораспределительных сетей.

6. В соответствии с постановлением Правительства Российской Федерации от 09.06.1995 № 578 «Об утверждении правил охраны линий и сооружений связи Российской Федерации» земельный участок частично расположен в границах зоны с особыми условиями использования территории, а именно: в охранной зоне кабельной линии связи.

6. Информация о границах зон с особыми условиями использования территорий, если земельный участок полностью или частично расположен в границах таких зон:

Наименование зоны с особыми условиями использования территории с указанием объекта, в отношении которого установлена такая зона	Перечень координат характерных точек в системе координат, используемой для ведения Единого государственного реестра недвижимости		
	Обозначение (номер) характерной точки	X	Y

1	2	3	4
1. Санитарно-защитная зона аэродрома (карта (схема) отображения границ полос воздушных подходов и зоны ограничения строительства по высоте аэродрома совместного базирования «Тверь (Мигалово)» Министерства обороны Российской Федерации)	-	-	-
2. Охранные зоны подземной кабельной линии электропередачи, воздушной линии электропередачи ВЛ - 0,4 кВ, трансформаторной подстанции (постановление Правительства Российской Федерации от 24.02.2009 №160 «О порядке установления охранных зон объектов электросетевого хозяйства и особых условий использования земельных участков, расположенных в границах таких зон»)	-	-	-
3. Зона регулирования застройки (до 15 м), территория Заволжского посада г. Твери (памятник археологии) (Генеральный план города Твери, решение Тверской городской Думы от 25.12.2012 № 193 (394))	-	-	-
4. Технические (охранные) зоны инженерных сооружений и коммуникаций (ливневая канализация) (постановление Правительства Тверской области «О региональных нормативах градостроительного проектирования Тверской области» от 18.11.2019 № 455-пп»)	-	-	-
5. Охранные зоны газораспределительных сетей (постановление Правительства Российской Федерации от 20.11.2000 №878 "Об утверждении Правил охраны газораспределительных сетей")	11 12 13 14 15 16 17 18 19 20 21 22 23	293548,43 293567,72 293568,99 293572,83 293571,59 293586,96 293585,92 293545,42 293542,77 293543,65 293554,44 293563,28 293562,48	2275427,6 2275432,73 2275428,47 2275429,61 2275433,76 2275437,87 2275441,73 2275430,93 2275470,72 2275466,82 2275469,24 2275471,06 2275474,98

6. Охранная зона кабельной линии связи (постановление Правительства Российской Федерации от 09.06.1995 № 578 «Об утверждении правил охраны линий и сооружений связи Российской Федерации»)	-	-	-
--	---	---	---

7. Информация о границах публичных сервитутов: информация отсутствует

Обозначение (номер) характерной точки	Перечень координат характерных точек в системе координат, используемой для ведения Единого государственного реестра недвижимости	
	X	Y
Информация отсутствует	-	-

8. Номер и (или) наименование элемента планировочной структуры, в границах которого расположен земельный участок

Номер элемента планировочной структуры – 01

Наименование элемента планировочной структуры – Заволжский район

9. Информация о технических условиях подключения (технологического присоединения) объектов капитального строительства к сетям инженерно-технического обеспечения, определенных с учетом программ комплексного развития систем коммунальной инфраструктуры поселения, городского округа

Сети водоснабжения: технические условия отсутствуют.

Сети водоотведения: технические условия отсутствуют.

Сети теплоснабжения: технические условия отсутствуют.

10. Реквизиты нормативных правовых актов субъекта Российской Федерации, муниципальных правовых актов, устанавливающих требования к благоустройству территории

Решение Тверской городской Думы от 16.10.2014 № 368 «Об утверждении Правил благоустройства территории города Твери»

11. Информация о красных линиях: **Информация отсутствует**

Обозначение (номер) характерной точки	Перечень координат характерных точек в системе координат, используемой для ведения Единого государственного реестра недвижимости	
	X	Y
-	-	-