

Управление Федеральной службы государственной регистрации, кадастра и картографии по Удмуртской Республике

полное наименование органа регистрации прав


Выписка из Единого государственного реестра недвижимости об объекте недвижимости

Сведения о характеристиках объекта недвижимости

В Единый государственный реестр недвижимости внесены следующие сведения:


Раздел 1 Лист 1

Земельный участок		Вид объекта недвижимости	
Лист № 1 раздела 1	Всего листов раздела 1: 3	Всего разделов: 8	Всего листов выписки: 15
06.12.2023г.	Кадастровый номер: 18:26:040566:341		
	Номер кадастрового квартала: 18:26:040566		
	Дата присвоения кадастрового номера: 24.10.2022		
Ранее присвоенный государственный учетный номер:	данные отсутствуют		
Местоположение:	Российская Федерация, Удмуртская Республика, г. Ижевск		
Площадь:	8863 +/- 33		
Кадастровая стоимость, руб.:	8995413.22		
Кадастровые номера расположенных в пределах земельного участка объектов недвижимости:	18:26:040566:214, 18:26:040566:45, 18:26:040566:225, 18:26:040566:226, 18:26:040566:229, 18:26:040566:44, 18:26:040566:216, 18:26:040566:39, 18:26:040566:41, 18:26:040566:38		
Кадастровые номера объектов недвижимости, из которых образован объект недвижимости:	18:26:040566:18, 18:26:040566:15; 18:26:040566:30; 18:26:040566:8; 18:26:040566:6; 18:26:040566:27; 18:26:040566:33; 18:26:040566:23; 18:26:040566:25; 18:26:040566:12; 18:26:040566:10		
Кадастровые номера образованных объектов недвижимости:	данные отсутствуют		
Категория земель:	Земли населенных пунктов		
Виды разрешенного использования:	Многоквартирные жилые дома 9-17 этажей (Зона многоквартирной жилой застройки зданиями высокой этажности 9 этажей и выше (Ж1))		
Сведения о кадастровом инженере:	образованием 2 земельных участков путем перераспределения земельных участков с кадастровыми номерами 18:26:040566:18, 18:26:040566:15, 18:26:040566:30, 18:26:040566:8, 18:26:040566:6, 18:26:040566:27, 18:26:040566:33, 18:26:040566:23, 18:26:040566:25, 18:26:040566:12, 18:26:040566:10		
Сведения о лесах, водных объектах и об иных природных объектах, расположенных в пределах земельного участка:	данные отсутствуют		
Сведения о том, что земельный участок полностью расположен в границах зоны с особыми условиями использования территории, территории объекта культурного наследия, природного сервитута:	данные отсутствуют		

ПОЛНОЕ НАИМЕНОВАНИЕ ДОЛЖНОСТИ	ДОКУМЕНТ ПОДПИСИ АВ ЭЛЕКТРОННОЙ ПОДПИСЬЮ	ИНИЦИАЛЫ, ФАМИЛИЯ
		

Мультифункциональный центр предоставления государственных и муниципальных услуг Первой очереди, районный Ижевск Удмуртской Республики, ул. Пушкинская, 150Б
 Соответствует подлиннику документа в электронной форме, подписанному УКЭП Удмуртского центра
 Ижевск О.В./07.12.2023 9:52

Земельный участок	
вид объекта недвижимости	
Лист № 2 раздела 1	Всего листов раздела 1: 3
06.12.2023г.	Всего разделов: 8
Кадастровый номер:	Всего листов выписки: 15
18:26:040566.341	
Сведения о том, что земельный участок расположен в границах особой экономической зоны, территории опережающего социально-экономического развития, зоны территориального развития в Российской Федерации, игорной зоны:	данные отсутствуют
Сведения о том, что земельный участок расположен в границах особо охраняемой природной территории, охотничьих угодий, лесничеств:	данные отсутствуют
Сведения о результатах проведения государственного земельного надзора:	данные отсутствуют
Сведения о расположении земельного участка в границах территории, в отношении которой утвержден проект межевания территории:	данные отсутствуют
Условный номер земельного участка:	данные отсутствуют
Сведения о принятии акта и (или) заключения договора, предусматривающих предоставление в соответствии с земельным законодательством исполнительным органом государственной власти или органом местного самоуправления, находящегося в государственной или муниципальной собственности земельного участка для строительства наемного дома социального использования или наемного дома коммерческого использования:	данные отсутствуют
Сведения о том, что земельный участок или земельные участки образованы на основании решения об изъятии земельного участка и (или) расположенного на нем объекта недвижимости для государственных или муниципальных нужд:	данные отсутствуют
Сведения о том, что земельный участок образован из земель или земельного участка, государственная собственность на которые не разграничена:	данные отсутствуют
Сведения о наличии земельного спора о местоположении границ земельных участков:	данные отсутствуют
Статус записи об объекте недвижимости:	Сведения об объекте недвижимости имеют статус "актуальные"
Особые отметки:	Для данного земельного участка обеспечен доступ посредством земельного участка (земельных участков) с кадастровым номером (кадастровыми номерами): земли общего пользования. Сведения об ограничениях права на объект недвижимости, обременениях данного объекта, не зарегистрированных




полное наименование должности

инициалы, фамилия

Земельный участок			
вид объекта недвижимости			
Лист № 3 раздела 1	Всего листов раздела 1: 3	Всего разделов: 8	Всего листов выписки: 15
06.12.2023г.			
Кадастровый номер:	18:26:040566:341		

Получатель выписки:	в реестре прав, ограничений прав и обременений недвижимого имущества. вид ограничения (обременения): ограничения прав на земельный участок, предусмотренные статьей 56 Земельного кодекса Российской Федерации, срок действия: с 19.10.2022; реквизиты документа-основания: свидетельство о государственной регистрации права от 12.02.2016 № 18-18/001-18/001/003/2016-1369/2 выдан: Управление Федеральной службы государственной регистрации кадастра и картографии по Удмуртской Республике; распоряжение Министерства имущественных отношений Удмуртской Республики "Об утверждении охранной зоны газораспределительной сети и наложении ограничений (обременений) на входящие в нее земельные участки, расположенные на территории муниципального образования "Город Ижевск" Удмуртской Республики от 11.01.2019 № 20-р выдан: Министерство имущественных отношений Удмуртской Республики; постановление Правительства Российской Федерации "Об утверждении правил охраны газораспределительных сетей" от 20.11.2000 № 878 выдан: Правительство Российской Федерации.
	Емпианова Елена Семеновна, действующий(ая) на основании документа "Решение " от имени заявителя Общество с ограниченной ответственностью Специализированный застройщик "ЭЛИПССТРОЙ", 1841093686


ПОЛНОЕ НАИМенование Должности	ДОКУМЕНТ ЯВЛЯЕТСЯ ЭЛЕКТРОННОЙ ПОДПИСЬЮ	инициалы, фамилия
	 <p>Сертификат: oawvobv40tgv84823576aасdкв423т0к Выдана: ФЕДЕРАЛЬНАЯ СЛУЖБА ГОСУДАРСТВЕННОЙ РЕГИСТРАЦИИ КАДАСТРА И КАРТОГРАФИИ Действителен: с 27.06.2023 по 19.09.2024</p>	

Выписка из Единого государственного реестра недвижимости об объекте недвижимости

Сведения о зарегистрированных правах

Земельный участок			
вид объекта недвижимости			
Лист № 1 раздела 2	Всего листов раздела 2: 2	Всего разделов: 8	Всего листов выписки: 15
06.12.2023г.			
Кадастровый номер: 18:26:040566:341			

1	Правообладатель (правообладатели):	1.1	Общество с Ограниченной Ответственностью "СПЕЦИАЛИЗИРОВАННЫЙ ЗАСТРОЙЩИК ЭЛЛИПССТРОЙ", ИНН: 1841093686, ОГРН: 1201800011390
	Сведения о возможности предоставления третьим лицам персональных данных физического лица:	1.1.1	данные отсутствуют
2	Вид, номер, дата и время государственной регистрации права:	2.1	Собственность 18:26:040566:341-18/072/2022-1 24.10.2022 07:47:04
3	Сведения об осуществлении государственной регистрации сделки, права без необходимого в силу закона согласия третьего лица, органа:	3.1	данные отсутствуют
4	Ограничение прав и обременение объекта недвижимости:		не зарегистрировано
5	Договоры участия в долевом строительстве:		не зарегистрировано
6	Заявленные в судебном порядке права требования:		данные отсутствуют
7	Сведения о возможности предоставления третьим лицам персональных данных физического лица		данные отсутствуют
8	Сведения о возражении в отношении зарегистрированного права:		данные отсутствуют
9	Сведения о наличии решения об изъятии объекта недвижимости для государственных и муниципальных нужд:		данные отсутствуют
10	Сведения о невозможности государственной регистрации без личного участия правообладателя или его законного представителя:		данные отсутствуют
11	Проприетаризация и сведения о наличии поступивших, но не рассмотренных заявлений о проведении государственной регистрации права (перехода, прекращения права), ограничения права или обременения объекта недвижимости, сделки в отношении объекта недвижимости:		отсутствуют

полное наименование должности		ДОКУМЕНТ ПОДПИСАН	
		ЭЛЕКТРОННОЙ ПОДПИСЬЮ	
			
		Сертификат: 00B805687401C838D2B3376AC5C8625108	
		Выдана: ФЕДЕРАЛЬНАЯ СЛУЖБА ПО ТЕХНИЧЕСКОМУ РЕГУЛИРОВАНИЮ И МЕТРОЛОГИИ	
		РЕГИСТРАЦИИ, КАДАСТРА И КАРТОГРАФИИ ЦЕНТРА	
		Действителен: с 27.06.2023 по 19.09.2024	
		Инициалы, фамилия	

Земельный участок
вид объекта недвижимости

Лист № 2 раздела 2 Всего листов раздела 2: 2 Всего разделов: 8 Всего листов выписки: 15


06.12.2023г.

Кадастровый номер: 18:26:040566:341

11	Сведения о невозможности государственной регистрации перехода, прекращения, ограничения права на земельный участок из земель сельскохозяйственного назначения:	данные отсутствуют
----	--	--------------------

ПОЛНОЕ НАИМЕНОВАНИЕ ДОЛЖНОСТИ	ДОКУМЕНТ ПОДПИСАН ЭЛЕКТРОННОЙ ПОДПИСЬЮ	ИНИЦИАЛЫ, ФАМИЛИЯ
-------------------------------	--	-------------------


Сертификат: 008805607401СВ8020379АКСР54241006
Выдана: ФЕДЕРАЛЬНАЯ СЛУЖБА ГОСУДАРСТВЕННОЙ РЕГИСТРАЦИИ КАДАСТРА И КАРТОГРАФИИ
Действителен с 27.06.2023 по 19.09.2024



Земельный участок			
вид объекта недвижимости			
Лист № 2, раздела 3.1	Всего листов раздела 3.1: 2	Всего разделов: 8	Всего листов выписки: 15
06.12.2023г.			
Кадастровый номер: 18:26:040566:341			

1	2	3	4	5	6	7	8
20	1.1.20	1.1.21	354°22.8'	19.6	данные отсутствуют	данные отсутствуют	данные отсутствуют
21	1.1.21	1.1.22	355°43.0'	20.22	данные отсутствуют	данные отсутствуют	данные отсутствуют
22	1.1.22	1.1.23	354°20.0'	20.26	данные отсутствуют	данные отсутствуют	данные отсутствуют
23	1.1.23	1.1.1	353°37.5'	19.81	данные отсутствуют	данные отсутствуют	данные отсутствуют

№ п/п	№ документа	Дата документа	Содержание документа	Ссылка на документ	Ссылка на документ	Ссылка на документ	Ссылка на документ
1	008056874018E8D2B3576AC5B7425108	19.06.2023	Свидетельство о государственном кадастровом учете	18:26:040566:341/001/2023-001/001	18:26:040566:341/001/2023-001/001	18:26:040566:341/001/2023-001/001	18:26:040566:341/001/2023-001/001
2	008056874018E8D2B3576AC5B7425108	19.06.2023	Свидетельство о государственном кадастровом учете	18:26:040566:341/001/2023-001/001	18:26:040566:341/001/2023-001/001	18:26:040566:341/001/2023-001/001	18:26:040566:341/001/2023-001/001
3	008056874018E8D2B3576AC5B7425108	19.06.2023	Свидетельство о государственном кадастровом учете	18:26:040566:341/001/2023-001/001	18:26:040566:341/001/2023-001/001	18:26:040566:341/001/2023-001/001	18:26:040566:341/001/2023-001/001
4	008056874018E8D2B3576AC5B7425108	19.06.2023	Свидетельство о государственном кадастровом учете	18:26:040566:341/001/2023-001/001	18:26:040566:341/001/2023-001/001	18:26:040566:341/001/2023-001/001	18:26:040566:341/001/2023-001/001
5	008056874018E8D2B3576AC5B7425108	19.06.2023	Свидетельство о государственном кадастровом учете	18:26:040566:341/001/2023-001/001	18:26:040566:341/001/2023-001/001	18:26:040566:341/001/2023-001/001	18:26:040566:341/001/2023-001/001
6	008056874018E8D2B3576AC5B7425108	19.06.2023	Свидетельство о государственном кадастровом учете	18:26:040566:341/001/2023-001/001	18:26:040566:341/001/2023-001/001	18:26:040566:341/001/2023-001/001	18:26:040566:341/001/2023-001/001
7	008056874018E8D2B3576AC5B7425108	19.06.2023	Свидетельство о государственном кадастровом учете	18:26:040566:341/001/2023-001/001	18:26:040566:341/001/2023-001/001	18:26:040566:341/001/2023-001/001	18:26:040566:341/001/2023-001/001
8	008056874018E8D2B3576AC5B7425108	19.06.2023	Свидетельство о государственном кадастровом учете	18:26:040566:341/001/2023-001/001	18:26:040566:341/001/2023-001/001	18:26:040566:341/001/2023-001/001	18:26:040566:341/001/2023-001/001
9	008056874018E8D2B3576AC5B7425108	19.06.2023	Свидетельство о государственном кадастровом учете	18:26:040566:341/001/2023-001/001	18:26:040566:341/001/2023-001/001	18:26:040566:341/001/2023-001/001	18:26:040566:341/001/2023-001/001
10	008056874018E8D2B3576AC5B7425108	19.06.2023	Свидетельство о государственном кадастровом учете	18:26:040566:341/001/2023-001/001	18:26:040566:341/001/2023-001/001	18:26:040566:341/001/2023-001/001	18:26:040566:341/001/2023-001/001
11	008056874018E8D2B3576AC5B7425108	19.06.2023	Свидетельство о государственном кадастровом учете	18:26:040566:341/001/2023-001/001	18:26:040566:341/001/2023-001/001	18:26:040566:341/001/2023-001/001	18:26:040566:341/001/2023-001/001
12	008056874018E8D2B3576AC5B7425108	19.06.2023	Свидетельство о государственном кадастровом учете	18:26:040566:341/001/2023-001/001	18:26:040566:341/001/2023-001/001	18:26:040566:341/001/2023-001/001	18:26:040566:341/001/2023-001/001
13	008056874018E8D2B3576AC5B7425108	19.06.2023	Свидетельство о государственном кадастровом учете	18:26:040566:341/001/2023-001/001	18:26:040566:341/001/2023-001/001	18:26:040566:341/001/2023-001/001	18:26:040566:341/001/2023-001/001
14	008056874018E8D2B3576AC5B7425108	19.06.2023	Свидетельство о государственном кадастровом учете	18:26:040566:341/001/2023-001/001	18:26:040566:341/001/2023-001/001	18:26:040566:341/001/2023-001/001	18:26:040566:341/001/2023-001/001
15	008056874018E8D2B3576AC5B7425108	19.06.2023	Свидетельство о государственном кадастровом учете	18:26:040566:341/001/2023-001/001	18:26:040566:341/001/2023-001/001	18:26:040566:341/001/2023-001/001	18:26:040566:341/001/2023-001/001
16	008056874018E8D2B3576AC5B7425108	19.06.2023	Свидетельство о государственном кадастровом учете	18:26:040566:341/001/2023-001/001	18:26:040566:341/001/2023-001/001	18:26:040566:341/001/2023-001/001	18:26:040566:341/001/2023-001/001
17	008056874018E8D2B3576AC5B7425108	19.06.2023	Свидетельство о государственном кадастровом учете	18:26:040566:341/001/2023-001/001	18:26:040566:341/001/2023-001/001	18:26:040566:341/001/2023-001/001	18:26:040566:341/001/2023-001/001
18	008056874018E8D2B3576AC5B7425108	19.06.2023	Свидетельство о государственном кадастровом учете	18:26:040566:341/001/2023-001/001	18:26:040566:341/001/2023-001/001	18:26:040566:341/001/2023-001/001	18:26:040566:341/001/2023-001/001
19	008056874018E8D2B3576AC5B7425108	19.06.2023	Свидетельство о государственном кадастровом учете	18:26:040566:341/001/2023-001/001	18:26:040566:341/001/2023-001/001	18:26:040566:341/001/2023-001/001	18:26:040566:341/001/2023-001/001
20	008056874018E8D2B3576AC5B7425108	19.06.2023	Свидетельство о государственном кадастровом учете	18:26:040566:341/001/2023-001/001	18:26:040566:341/001/2023-001/001	18:26:040566:341/001/2023-001/001	18:26:040566:341/001/2023-001/001
21	008056874018E8D2B3576AC5B7425108	19.06.2023	Свидетельство о государственном кадастровом учете	18:26:040566:341/001/2023-001/001	18:26:040566:341/001/2023-001/001	18:26:040566:341/001/2023-001/001	18:26:040566:341/001/2023-001/001
22	008056874018E8D2B3576AC5B7425108	19.06.2023	Свидетельство о государственном кадастровом учете	18:26:040566:341/001/2023-001/001	18:26:040566:341/001/2023-001/001	18:26:040566:341/001/2023-001/001	18:26:040566:341/001/2023-001/001
23	008056874018E8D2B3576AC5B7425108	19.06.2023	Свидетельство о государственном кадастровом учете	18:26:040566:341/001/2023-001/001	18:26:040566:341/001/2023-001/001	18:26:040566:341/001/2023-001/001	18:26:040566:341/001/2023-001/001

ПОЛНОЕ НАИМЕНОВАНИЕ ДОЛЖНОСТИ	ИНИЦИАЛЫ, ФАМИЛИЯ
 <p>ДОКУМЕНТ ПОДПИСАН ЭЛЕКТРОННОЙ ПОДПИСЬЮ Сертификат: 008056874018E8D2B3576AC5B7425108 Владелец: ФЕДЕРАЛЬНАЯ СЛУЖБА ГОСУДАРСТВЕННОЙ РЕГИСТРАЦИИ, КАДАСТРА И КАРТОГРАФИИ Действителен с 27.06.2023 по 19.06.2024</p>	

Выписка из Единого государственного реестра недвижимости об объекте недвижимости
 Описание местоположения земельного участка

Земельный участок		
вид объекта недвижимости		
Лист № 1 раздела 3.2	Всего листов раздела 3.2.2	Всего разделов: 8
06.12.2023г.		Всего листов выписки: 15
Кадастровый номер:	18:26:040566:341	

Сведения о характерных точках границы земельного участка			
Система координат МСК-18, зона 2			
Номер точки	Координаты, м		Описание закрепления на местности
	X	Y	
1	2	3	4
1	386823	2224943.14	Нет закрепления
2	386803.31	2224945.34	Нет закрепления
3	386783.15	2224947.34	Нет закрепления
4	386762.99	2224948.85	-
5	386743.48	2224950.77	-
6	386723.05	2224952.77	-
7	386725.01	2224978.08	-
8	386725.97	2224979.88	-
9	386727.85	2224997.3	-
10	386707.64	2224999.9	-
11	386707.17	2224999.92	-
12	386711.21	2225044.01	-
13	386731.2	2225042.88	-
14	386750.35	2225041.05	-
15	386770.3	2225038.77	-
16	386789.55	2225037.27	Угол строения
17	386809.92	2225035.07	-
18	386807.21	2225005.9	-
19	386806.85	2225002.08	-
20	386805.5	2224990.64	Закрепленная, угол забора
21	386816.25	2224989.18	Нет закрепления
22	386815.25	2224979.64	Нет закрепления

Полное наименование должности

ДОКУМЕНТ ПОДПИСАН
 ЭЛЕКТРОННОЙ ПОДПИСЬЮ

Инициалы, фамилия

Сертификат: 01B8066A7401E5B3E7D2B576AC8C8425108
 Владелец: ФЕДЕРАЛЬНАЯ СЛУЖБА ГОСУДАРСТВЕННОЙ
 РЕГИСТРАЦИИ, КАДАСТРА И КАРТОГРАФИИ
 Действителен: с 27.06.2023 по 19.09.2024

Земельный участок
 вид объекта недвижимости

Лист № 2 раздела 3.2. Всего листов раздела 3.2: 2. Всего разделов: 8. Всего листов выписки: 15.

06.12.2023г.
 Кадастровый номер: 18:26:040566:341

1	2	3	4	5
23	386824.95	2224978.3	Нет закрепления	0.1
1	386823	2224943.14	Нет закрепления	0.1

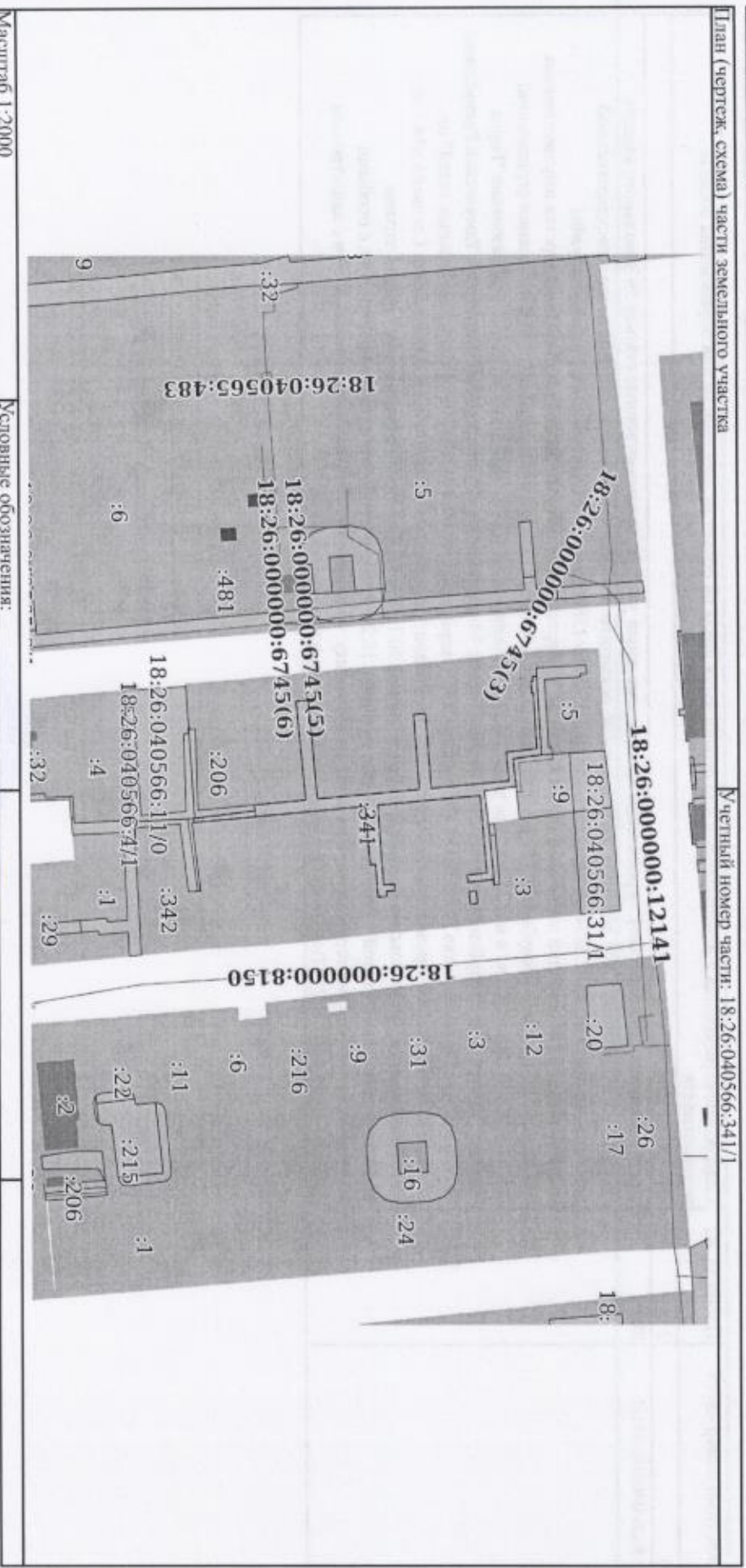
№ п/п	№ документа	Дата документа	Содержание документа	Ссылка на документ
1	18:26:040566:341/001/2023-001/001	06.12.2023	Выписка из Единого государственного реестра недвижимости	
2	18:26:040566:341/001/2023-001/002	06.12.2023	Выписка из Единого государственного реестра недвижимости	
3	18:26:040566:341/001/2023-001/003	06.12.2023	Выписка из Единого государственного реестра недвижимости	
4	18:26:040566:341/001/2023-001/004	06.12.2023	Выписка из Единого государственного реестра недвижимости	
5	18:26:040566:341/001/2023-001/005	06.12.2023	Выписка из Единого государственного реестра недвижимости	
6	18:26:040566:341/001/2023-001/006	06.12.2023	Выписка из Единого государственного реестра недвижимости	
7	18:26:040566:341/001/2023-001/007	06.12.2023	Выписка из Единого государственного реестра недвижимости	
8	18:26:040566:341/001/2023-001/008	06.12.2023	Выписка из Единого государственного реестра недвижимости	
9	18:26:040566:341/001/2023-001/009	06.12.2023	Выписка из Единого государственного реестра недвижимости	
10	18:26:040566:341/001/2023-001/010	06.12.2023	Выписка из Единого государственного реестра недвижимости	
11	18:26:040566:341/001/2023-001/011	06.12.2023	Выписка из Единого государственного реестра недвижимости	
12	18:26:040566:341/001/2023-001/012	06.12.2023	Выписка из Единого государственного реестра недвижимости	
13	18:26:040566:341/001/2023-001/013	06.12.2023	Выписка из Единого государственного реестра недвижимости	
14	18:26:040566:341/001/2023-001/014	06.12.2023	Выписка из Единого государственного реестра недвижимости	
15	18:26:040566:341/001/2023-001/015	06.12.2023	Выписка из Единого государственного реестра недвижимости	

ПОЛНОЕ НАИМЕНОВАНИЕ ДОЛЖНОСТИ
 ДОКУМЕНТ ПОДПИСАН
 ЭЛЕКТРОННОЙ ПОДПИСЬЮ
 Сертификат: 000005687401СВ38202305766АСД083452006
 Владелец: ФЕДЕРАЛЬНАЯ СЛУЖБА ГОСУДАРСТВЕННОЙ
 РЕГИСТРАЦИИ КАДАСТРА И КАРТОГРАФИИ
 Действителен с 27.06.2023 по 19.09.2034

ИНИЦИАЛЫ, ФАМИЛИЯ

Выписка из Единого государственного реестра недвижимости об объекте недвижимости
 Сведения о частях земельного участка

Земельный участок			
Вид объекта недвижимости			
Лист № 1 раздела 4	Всего листов раздела 4: 1	Всего разделов: 8	Всего листов выписки: 15
06.12.2023г.		18:26:040566:341	



ПОЛНОЕ НАИМенование ДОЛЖНОСТИ

ДОКУМЕНТ ПОДПИСАН

ЭЛЕКТРОННОЙ ПОДПИСЬЮ

Сертификат: oadvobov701sva0000155astdskaz3108
 Владелец: ФЕДЕРАЛЬНАЯ СЛУЖБА ГОСУДАРСТВЕННОЙ РЕГИСТРАЦИИ КАДАСТРА И НЕДВИЖИМОСТИ
 Действителен с 27.06.2023 по 18.09.2024


ИННИЦИАЛЫ, ФАМИЛИЯ

Мультифункциональный центр предоставления государственных и муниципальных услуг Пермского района города Косово Пермской Республики, ул. Пушкинская, 150Б
 Соответствует подлиннику документа в электронной форме, подписанному УКЭП Уполномоченное лицо: Яковлева О.В./ 07.12.2023 9:52

Выписка из Единого государственного реестра недвижимости об объекте недвижимости
Сведения о частях земельного участка

Земельный участок			
вид объекта недвижимости			
Лист № 1 раздела 4.1	Всего листов раздела 4.1: 1	Всего разделов: 8	Всего листов выписки: 15
06.12.2023г.			
Кадастровый номер: 18:26:040566:341			

Учетный номер части	Площадь, м2	Содержание ограничения в использовании или ограничения права на объект недвижимости или обременения объекта недвижимости
1	3	
18:26:040566:341/1	889	<p>вид ограничения (обременения): ограничения прав на земельный участок, предусмотренные статьей 56 Земельного кодекса Российской Федерации; Срок действия: не установлен; реквизиты документа-основания: свидетельство о государственной регистрации права от 12.02.2016 № 18-18/001-18/001/003/2016-1369/2 выдан: Управление Федеральной службы государственной регистрации кадастра и картографии по Удмуртской Республике; распоряжение Министерства имущества и земельных отношений Удмуртской Республики "Об утверждении охранной зоны газораспределительной сети и наложении ограничений (обременений) на входящие в нее земельные участки, расположенные на территории муниципального образования "Город Ижевск" Удмуртской Республики от 11.01.2019 № 20-р выдан: Министерство имущества отношений Удмуртской Республики; постановление Правительства Российской Федерации "Об утверждении правил охраны газораспределительных сетей" от 20.11.2000 № 878 выдан: Правительство Российской Федерации "Об утверждении Правил охраны газораспределительных сетей" от 20.11.2000 г. № 878 "Об утверждении Правил охраны газораспределительных сетей"; Реестровый номер границы: 18:26-6.331; Вид объекта реестра границ: Зона с особыми условиями использования территории; Вид зоны по документу: Охранная зона газораспределительной сети с кадастровым номером 18:26:040569:27; Тип зоны: Охранная зона инженерных коммуникаций</p>



полное наименование должности

инициалы, фамилия

Выписка из Единого государственного реестра недвижимости об объекте недвижимости
Сведения о частях земельного участка

Земельный участок		Земельный участок	
Вид объекта недвижимости		Вид объекта недвижимости	
Лист № 1 раздела 4.2		Лист № 1 раздела 4.2	
Всего листов раздела 4.2: 3		Всего листов раздела: 8	
Всего листов выписки: 15		Всего листов выписки: 15	
06.12.2023г.		18.26.040566.341	
Катастровый номер:			


Сведения о характерных точках границы части (частей) земельного участка
Учетный номер части: 18.26:040566:341/1

Система координат

Средняя квадратичная погрешность определения координат характерных точек границ земельного участка, м

Номер точки	Координаты, м		Описание закрепления на местности	Средняя квадратичная погрешность определения координат характерных точек границ земельного участка, м
	X	Y		
1	2	3	4	5
1	386802.99	2225028.83	-	-
2	386800.58	2225029	-	-
3	386800.15	2225024.92	-	-
4	386802.55	2225024.73	-	-
1	386802.99	2225028.83	-	-
1	386709.41	2225024.37	-	-
2	386709.17	2225021.78	-	-
3	386709.49	2225024.36	-	-
1	386709.41	2225024.37	-	-
1	386707.29	2225001.26	-	-
2	386707.17	2224999.92	-	-
3	386707.64	2224999.9	-	-
4	386727.85	2224997.3	-	-
5	386727.64	2224995.35	-	-
6	386745.15	2224993.71	-	-
7	386741.98	2224960.11	-	-
8	386746	2224959.78	-	-
9	386749.13	2224993.34	-	-
10	386783.52	2224990.12	-	-
11	386781.61	2224964.65	-	-
12	386785.59	2224964.36	-	-

ПОЛНОЕ НАИМЕНОВАНИЕ ДОЛЖНОСТИ


ДОКУМЕНТ ПОДПИСАН
ЭЛЕКТРОННОЙ ПОДПИСЬЮ

ИНИЦИАЛЫ, ФАМИЛИЯ


Сертификат: 000006067010389628037861АСДК:8425108
Выдано: ФЕДЕРАЛЬНАЯ СЛУЖБА ГОСУДАРСТВЕННОЙ
РЕГИСТРАЦИИ, КАДАСТРА И КАРТОГРАФИИ
ДЕЛЕНИЕ № 27 (66.2023.00.19.09.2024)

Земельный участок				
вид объекта недвижимости				
Лист № 2 раздела 4.2	Всего листов раздела 4.2: 3	Всего разделов: 8	Всего листов выписки: 15	
06.12.2023г.				
Кадастровый номер: 18:26:040566:341				
1	2	3	4	5
13	386787.51	2224989.75	-	-
14	386813.75	2224987.3	-	-
15	386812.94	2224977.36	-	-
16	386823.42	2224976.23	-	-
17	386822.36	2224957.37	-	-
18	386821.72	2224957.44	-	-
19	386821.54	2224953.43	-	-
20	386822.14	2224953.36	-	-
21	386822.07	2224951.85	-	-
22	386823.48	2224951.71	-	-
23	386824.95	2224978.3	-	-
24	386815.25	2224979.64	-	-
25	386816.25	2224989.18	-	-
26	386805.5	2224990.64	-	-
27	386806.85	2225002.08	-	-
28	386807.21	2225005.9	-	-
29	386808.75	2225022.51	-	-
30	386808.56	2225022.53	-	-
31	386808.37	2225020.79	-	-
32	386799.75	2225021.67	-	-
33	386799.47	2225019.33	-	-
34	386806.23	2225018.72	-	-
35	386803.98	2224992.23	-	-
36	386785.85	2224993.92	-	-
37	386769.38	2224995.46	-	-
38	386771.24	2225022.45	-	-
39	386774.92	2225022.23	-	-
40	386775.05	2225024.51	-	-
41	386772.27	2225024.63	-	-

полное наименование должности		инициалы, фамилия	
-------------------------------	--	-------------------	--



Земельный участок
 вид объекта недвижимости

Лист №3 раздела 4.2

Всего листов раздела 4.2: 3

Всего разделов: 8

Всего листов выписки: 15

06.12.2023г.

Кадастровый номер:

18:26:040566:341

1	2	3	4	5
42	386772.29	2225026.4	-	-
43	386769.33	2225026.58	-	-
44	386768.59	2225015.63	-	-
45	386766.77	2225015.66	-	-
46	386765.39	2224995.83	-	-
1	386707.29	2225001.26	-	-

ПОЛНОЕ НАИМЕНОВАНИЕ ДОЛЖНОСТИ	
ДОКУМЕНТ ПОДПИСАН	
ЭЛЕКТРОННОЙ ПОДПИСЬЮ	
инициалы, фамилия	

Сертификат: 00b8056b7401c3e8d28576ac8d3425108
 Владелец: ФЕДЕРАЛЬНАЯ СЛУЖБА ГОСУДАРСТВЕННОЙ
 РЕГИСТРАЦИИ, КАДАСТРА И КАРТОГРАФИИ
 МЕНТДИ
 Действителен с 27.06.2023 по 19.09.2024

