



МИНИСТЕРСТВО ЖИЛИЩНОЙ ПОЛИТИКИ МОСКОВСКОЙ ОБЛАСТИ

РАЗРЕШЕНИЕ НА СТРОИТЕЛЬСТВО

стр. 1

Выдано в соответствии со статьей 51 Градостроительного кодекса Российской Федерации


Раздел 1. Реквизиты разрешения на строительство	
1.1. Дата разрешения на строительство:	24.11.2023
1.2. Номер разрешения на строительство:	RU50-20-25556-2023
1.3. Наименование органа (организации):	Министерство жилищной политики Московской области
1.4. Срок действия настоящего разрешения:	24.11.2026
1.5. Дата внесения изменений или исправлений:	-
Раздел 2. Информация о застройщике	
2.1. Сведения о физическом лице или индивидуальном предпринимателе	
2.1.1.1. Фамилия:	-
2.1.1.2. Имя:	-
2.1.1.3. Отчество:	-
2.1.1.4. ИНН:	-
2.1.1.5. ОГРНИП:	-
2.2. Сведения о юридическом лице	
2.2.1.1. Полное наименование:	ОБЩЕСТВО С ОГРАНИЧЕННОЙ ОТВЕТСТВЕННОСТЬЮ "СПЕЦИАЛИЗИРОВАННЫЙ ЗАСТРОЙЩИК "ПРОСТОРНАЯ ДОЛИНА"
2.2.1.2. ИНН:	7725299158
2.2.1.3. ОГРН:	5157746142901
Раздел 3. Информация об объекте капитального строительства	

3.1. Наименование объекта капитального строительства (этапа) в соответствии с проектной документацией:	«Многоуровневый гараж-стоянка открытого типа (поз.3 по ППТ (1449м/мест)» по адресу: Московская область, Одинцовский р-н г. Одинцово, в районе ул. Западная» 1 этап.
3.2. Вид выполняемых работ в отношении объекта капитального строительства в соответствии с проектной документацией:	Строительство объекта капитального строительства
3.3. Адрес (местоположение) объекта капитального строительства	
3.3.1. Субъект Российской Федерации:	Московская область
3.3.2. Муниципальный район, муниципальный округ, городской округ или внутригородская территория (для городов федерального значения) в составе субъекта Российской Федерации, федеральная территория:	Одинцовский городской округ
3.3.3. Городское или сельское поселение в составе муниципального района (для муниципального района) или внутригородского района городского округа (за исключением зданий, строений, сооружений, расположенных на федеральных территориях):	-
3.3.4. Тип и наименование населенного пункта:	г. Одинцово
3.3.5. Наименование элемента планировочной структуры:	-
3.3.6. Наименование элемента улично-дорожной сети:	ул. Западная
3.3.7. Тип и номер здания (сооружения):	-
Раздел 4. Информация о земельном участке	
4.1. Кадастровый номер земельного участка (земельных участков), в границах которого (которых) расположен или планируется расположение объекта капитального строительства:	50:20:0040111:2911
4.2. Площадь земельного участка (земельных участков), в границах которого (которых) расположен или планируется расположение объекта капитального строительства:	7996,00
4.3. Сведения о градостроительном плане земельного участка	
4.3.1.1. Дата:	11.02.2021
4.3.1.2. Номер:	РФ-50-3-68-0-00-2021-0295
4.3.1.3. Наименование органа, выдавшего градостроительный план земельного участка:	Комитет по архитектуре и градостроительству Московской области
4.4. Условный номер земельного участка (земельных участков) на утвержденной схеме расположения земельного участка или земельных участков на	-

кадастровом плане территории (при необходимости):	
4.5. Сведения о схеме расположения земельного участка или земельных участков на кадастровом плане территории	
4.5.1. Дата решения:	-
4.5.2. Номер решения:	-
4.5.3. Наименование организации, уполномоченного органа или лица, принявшего решение об утверждении схемы расположения земельного участка или земельных участков:	-
4.6. Информация о документации по планировке территории	
4.6.1. Сведения о проекте планировки территории	
4.6.1.1.1. Дата решения:	-
4.6.1.1.2. Номер решения:	-
4.6.1.1.3. Наименование организации, уполномоченного органа или лица, принявшего решение об утверждении проекта планировки территории:	-
4.6.2. Сведения о проекте межевания территории	
4.6.2.1.1. Дата решения:	-
4.6.2.1.2. Номер решения:	-
4.6.2.1.3. Наименование организации, уполномоченного органа или лица, принявшего решение об утверждении проекта межевания территории:	-
Раздел 5. Сведения о проектной документации, типовом архитектурном решении	
5.1. Сведения о разработчике - индивидуальном предпринимателе	
5.1.1. Фамилия:	-
5.1.2. Имя:	-
5.1.3. Отчество:	-
5.1.4. ИНН:	-
5.1.5. ОГРНИП:	-
5.2. Сведения о разработчике - юридическом лице	
5.2.1. Полное наименование:	ООО «СПАС ГРУПП»
5.2.2. ИНН:	7717754300
5.2.3. ОГРН:	1137746475998
5.3. Дата утверждения (при наличии):	08.08.2023
5.4. Номер (при наличии):	П-4/2023-ПРД
5.5. Типовое архитектурное решение объекта капитального строительства, утвержденное для исторического поселения (при наличии)	
5.5.1. Дата:	-

5.5.2. Номер:	-
5.5.3. Наименование документа:	-
5.5.4. Наименование уполномоченного органа, принявшего решение об утверждении типового архитектурного решения:	-
Раздел 6. Информация о результатах экспертизы проектной документации и государственной экологической экспертизы	
6.1. Сведения об экспертизе проектной документации	
6.1.1.1. Дата утверждения:	01.03.2023
6.1.1.2. Номер:	50-2-1-3-009481-2023
6.1.1.3. Наименование органа или организации, выдавшей положительное заключение экспертизы проектной документации:	ООО «СтройГрад»
6.2. Сведения о государственной экологической экспертизе	
6.2.1.1. Дата утверждения:	-
6.2.1.2. Номер:	-
6.2.1.3. Наименование органа, утвердившего положительное заключение государственной экологической экспертизы:	-
6.3. Подтверждение соответствия вносимых в проектную документацию изменений требованиям, указанным в части 3.8 статьи 49 Градостроительного кодекса Российской Федерации	
6.3.1. Дата:	08.08.2023
6.3.2. Номер:	1
6.3.3. Сведения о лице, утвердившем указанное подтверждение:	Скурыгин А.О.
6.4. Подтверждение соответствия вносимых в проектную документацию изменений требованиям, указанным в части 3.9 статьи 49 Градостроительного кодекса Российской Федерации	
6.4.1. Дата:	-
6.4.2. Номер:	-
6.4.3. Наименование органа исполнительной власти или организации, проводившей оценку соответствия:	-
Раздел 7. Проектные характеристики объекта капитального строительства	
7. Наименование объекта капитального строительства, предусмотренного проектной документацией:	«Многоуровневый гараж-стоянка открытого типа (поз.3 по ППТ (1449м/мест)» по адресу: Московская область, Одинцовский р-н г. Одинцово, в районе ул. Западная» 1 этап.
7.1. Вид объекта капитального строительства:	Здание


7.2. Назначение объекта:	Нежилое
7.3. Кадастровый номер реконструируемого объекта капитального строительства:	-
7.4. Площадь застройки (кв. м):	1392,51
7.4.1. Площадь застройки части объекта капитального строительства (кв. м):	1392,51
7.5. Площадь (кв. м):	12035,47
7.5.1. Площадь части объекта капитального строительства (кв. м):	12035,47
7.6. Площадь нежилых помещений (кв. м):	-
7.7. Площадь жилых помещений (кв. м):	-
7.8. Количество помещений (штук):	-
7.9. Количество нежилых помещений (штук):	-
7.10. Количество жилых помещений (штук):	-
7.11. в том числе квартир (штук):	-
7.12. Количество машино-мест (штук):	356
7.13. Количество этажей:	9
7.14. в том числе, количество подземных этажей:	-
7.15. Вместимость (человек):	-
7.16. Высота (м):	-
7.17. Иные показатели:	Административно-управленческое помещение - 105,20 кв. м

Начальник управления обеспечения строительства объектов жилого назначения	 <p>ДОКУМЕНТ ПОДПИСАН ЭЛЕКТРОННОЙ ПОДПИСЬЮ</p> <p>Сертификат 3D07E7D8A5C5EC7C53C8D2220BB703BF Владелец Валов Игорь Олегович Действителен с 10.11.2023 по 02.02.2025</p>	Валов Игорь Олегович
(должность уполномоченного лица органа (организации), осуществляющего выдачу разрешения на строительство)	(электронная подпись)	(расшифровка подписи)

На основании заявления ОБЩЕСТВО С ОГРАНИЧЕННОЙ ОТВЕТСТВЕННОСТЬЮ "СПЕЦИАЛИЗИРОВАННЫЙ ЗАСТРОЙЩИК "ПРОСТОРНАЯ ДОЛИНА" от 01.12.2023 № P001-0698771622-79894256 об исправлении технической ошибки внести в разрешение на строительство от 24.11.2023 № RU50-20-25556-2023, выданного Министерством жилищной политики Московской области (далее – разрешение на строительство) следующее(ие) изменение(я):

Строку: "4.3.1.2. Номер:" изложить в следующей редакции: "РФ-50-3-68-0-00-2021-02953"

Раздел 1. Реквизиты разрешения на строительство	
1.1. Дата разрешения на строительство:	24.11.2023
1.2. Номер разрешения на строительство:	RU50-20-25556-2023
1.3. Наименование органа (организации):	Министерство жилищной политики Московской области
1.4. Срок действия настоящего разрешения:	24.11.2026
1.5. Дата внесения изменений или исправлений:	07.12.2023

Начальник управления обеспечения строительства объектов жилого назначения	 <p>ДОКУМЕНТ ПОДПИСАН ЭЛЕКТРОННОЙ ПОДПИСЬЮ</p> <p>Сертификат 3D07E7D8A5C5EC7C53C8D2220BB703BF Владелец Валов Игорь Олегович Действителен с 10.11.2023 по 02.02.2025</p>	Валов Игорь Олегович
(должность уполномоченного лица органа (организации), осуществляющего выдачу разрешения на строительство)	(электронная подпись)	(расшифровка подписи)


На основании заявления ОБЩЕСТВО С ОГРАНИЧЕННОЙ ОТВЕТСТВЕННОСТЬЮ "СПЕЦИАЛИЗИРОВАННЫЙ ЗАСТРОЙЩИК "ПРОСТОРНАЯ ДОЛИНА" от 29.02.2024 № P001-0698771622-82449104 о внесении изменений в разрешение на строительство от 24.11.2023 № RU50-20-25556-2023, выданного Министерством жилищной политики Московской области (далее - разрешение на строительство) внести в разрешение на строительство следующее(-ие) изменение(-я):

Раздел 1. Реквизиты разрешения на строительство	
1.1. Дата разрешения на строительство:	24.11.2023
1.2. Номер разрешения на строительство:	RU50-20-25556-2023
1.3. Наименование органа (организации):	Министерство жилищной политики Московской области
1.4. Срок действия настоящего разрешения:	24.05.2028
1.5. Дата внесения изменений или исправлений:	06.03.2024
Раздел 5. Сведения о проектной документации, типовом архитектурном решении	
5.1. Сведения о разработчике - индивидуальном предпринимателе	
5.1.1. Фамилия:	-
5.1.2. Имя:	-
5.1.3. Отчество:	-
5.1.4. ИНН:	-
5.1.5. ОГРНИП:	-
5.2. Сведения о разработчике - юридическом лице	
5.2.1. Полное наименование:	ООО «СПАС ГРУПП»
5.2.2. ИНН:	7717754300
5.2.3. ОГРН:	1137746475998
5.3. Дата утверждения (при наличии):	14.12.2023
5.4. Номер (при наличии):	П-10/2023-ПРД
5.5. Типовое архитектурное решение объекта капитального строительства, утвержденное для исторического поселения (при наличии)	
5.5.1. Дата:	-
5.5.2. Номер:	-
5.5.3. Наименование документа:	-
5.5.4. Наименование уполномоченного органа, принявшего решение об утверждении типового архитектурного решения:	-
Раздел 6. Информация о результатах экспертизы проектной документации и государственной экологической экспертизы	
6.1. Сведения об экспертизе проектной документации	
6.1.1.1. Дата утверждения:	01.03.2023

6.1.1.2. Номер:	50-2-1-3-009481-2023
6.1.1.3. Наименование органа или организации, выдавшей положительное заключение экспертизы проектной документации:	Общество с ограниченной ответственностью «СтройГрад»
6.2. Сведения о государственной экологической экспертизе	
6.2.1.1. Дата утверждения:	-
6.2.1.2. Номер:	-
6.2.1.3. Наименование органа, утвердившего положительное заключение государственной экологической экспертизы:	-
6.3. Подтверждение соответствия вносимых в проектную документацию изменений требованиям, указанным в части 3.8 статьи 49 Градостроительного кодекса Российской Федерации	
6.3.1. Дата:	08.08.2023
6.3.2. Номер:	1
6.3.3. Сведения о лице, утвердившем указанное подтверждение:	Скурыгин А.О.
6.3.1. Дата:	14.12.2023
6.3.2. Номер:	2
6.3.3. Сведения о лице, утвердившем указанное подтверждение:	Скурыгин А.О.
6.4. Подтверждение соответствия вносимых в проектную документацию изменений требованиям, указанным в части 3.9 статьи 49 Градостроительного кодекса Российской Федерации	
6.4.1. Дата:	-
6.4.2. Номер:	-
6.4.3. Наименование органа исполнительной власти или организации, проводившей оценку соответствия:	-
Раздел 7. Проектные характеристики объекта капитального строительства	
7.1. Наименование объекта капитального строительства, предусмотренного проектной документацией:	«Многоуровневый гараж-стоянка открытого типа (поз.3 по ППТ (1449м/мест)» по адресу: Московская область, Одинцовский р-н г. Одинцово, в районе ул. Западная». 2 этап
7.1.1. Вид объекта капитального строительства:	Здание
7.1.2. Назначение объекта:	Нежилое
7.1.3. Кадастровый номер реконструируемого объекта капитального строительства:	-
7.1.4. Площадь застройки (кв. м):	-
7.1.4.1. Площадь застройки части объекта капитального строительства (кв. м):	1153,09

7.1.5. Площадь (кв. м):	-
7.1.5.1. Площадь части объекта капитального строительства (кв. м):	10160,19
7.1.6. Площадь нежилых помещений (кв. м):	-
7.1.7. Площадь жилых помещений (кв. м):	-
7.1.8. Количество помещений (штук):	-
7.1.9. Количество нежилых помещений (штук):	-
7.1.10. Количество жилых помещений (штук):	-
7.1.11. в том числе квартир (штук):	-
7.1.12. Количество машино-мест (штук):	423
7.1.13. Количество этажей:	9
7.1.14. в том числе, количество подземных этажей:	-
7.1.15. Вместимость (человек):	-
7.1.16. Высота (м):	-
7.1.17. Иные показатели:	-
7.2. Наименование объекта капитального строительства, предусмотренного проектной документацией:	«Многоуровневый гараж-стоянка открытого типа (поз.3 по ППТ (1449м/мест)» по адресу: Московская область, Одинцовский р-н г. Одинцово, в районе ул. Западная» 1 этап.
7.2.1. Вид объекта капитального строительства:	Здание
7.2.2. Назначение объекта:	Нежилое
7.2.3. Кадастровый номер реконструируемого объекта капитального строительства:	-
7.2.4. Площадь застройки (кв. м):	-
7.2.4.1. Площадь застройки части объекта капитального строительства (кв. м):	1392,51
7.2.5. Площадь (кв. м):	-
7.2.5.1. Площадь части объекта капитального строительства (кв. м):	12035,47
7.2.6. Площадь нежилых помещений (кв. м):	-
7.2.7. Площадь жилых помещений (кв. м):	-
7.2.8. Количество помещений (штук):	-
7.2.9. Количество нежилых помещений (штук):	-
7.2.10. Количество жилых помещений (штук):	-
7.2.11. в том числе квартир (штук):	-
7.2.12. Количество машино-мест (штук):	356
7.2.13. Количество этажей:	9
7.2.14. в том числе, количество подземных этажей:	-

7.2.15. Вместимость (человек):	-
7.2.16. Высота (м):	-
7.2.17. Иные показатели:	-

<p>Начальник управления обеспечения строительства объектов жилого назначения</p>	 <p>ДОКУМЕНТ ПОДПИСАН ЭЛЕКТРОННОЙ ПОДПИСЬЮ</p> <p>Сертификат 3D07E7D8A5C5EC7C53C8D2220BB703BF Владелец Валов Игорь Олегович Действителен с 10.11.2023 по 02.02.2025</p>	<p>Валов Игорь Олегович</p>
<p>(должность уполномоченного лица органа (организации), осуществляющего выдачу разрешения на строительство)</p>	<p>(электронная подпись)</p>	<p>(расшифровка подписи)</p>

На основании заявления ОБЩЕСТВО С ОГРАНИЧЕННОЙ ОТВЕТСТВЕННОСТЬЮ "СПЕЦИАЛИЗИРОВАННЫЙ ЗАСТРОЙЩИК "ПРОСТОРНАЯ ДОЛИНА" от 14.03.2024 № P001-0698771622-82894872 о внесении изменений в разрешение на строительство от 24.11.2023 № RU50-20-25556-2023, выданного Министерством жилищной политики Московской области (далее - разрешение на строительство) внести в разрешение на строительство следующее(-ие) изменение(-я):

Раздел 1. Реквизиты разрешения на строительство	
1.1. Дата разрешения на строительство:	24.11.2023
1.2. Номер разрешения на строительство:	RU50-20-25556-2023
1.3. Наименование органа (организации):	Министерство жилищной политики Московской области
1.4. Срок действия настоящего разрешения:	24.05.2031
1.5. Дата внесения изменений или исправлений:	19.03.2024
Раздел 4. Информация о земельном участке	
4.1. Кадастровый номер земельного участка (земельных участков), в границах которого (которых) расположен или планируется расположение объекта капитального строительства:	50:20:0040111:2911; 50:20:0040111:2925
4.2. Площадь земельного участка (земельных участков), в границах которого (которых) расположен или планируется расположение объекта капитального строительства:	7996,00; 922,00
4.3. Сведения о градостроительном плане земельного участка	
4.3.1.1. Дата:	11.02.2021
4.3.1.2. Номер:	РФ-50-3-68-0-00-2021-02953
4.3.1.3. Наименование органа, выдавшего градостроительный план земельного участка:	Комитет по архитектуре и градостроительству Московской области
4.3.2.1. Дата:	19.10.2022
4.3.2.2. Номер:	РФ-50-3-68-0-00-2022-29545
4.3.2.3. Наименование органа, выдавшего градостроительный план земельного участка:	Комитет по архитектуре и градостроительству Московской области
4.4. Условный номер земельного участка (земельных участков) на утвержденной схеме расположения земельного участка или земельных участков на кадастровом плане территории (при необходимости):	-
4.5. Сведения о схеме расположения земельного участка или земельных участков на кадастровом плане территории	
4.5.1. Дата решения:	-

4.5.2. Номер решения:	-
4.5.3. Наименование организации, уполномоченного органа или лица, принявшего решение об утверждении схемы расположения земельного участка или земельных участков:	-
4.6. Информация о документации по планировке территории	
4.6.1. Сведения о проекте планировки территории	
4.6.1.1.1. Дата решения:	11.09.2020
4.6.1.1.2. Номер решения:	П20/0050-20
4.6.1.1.3. Наименование организации, уполномоченного органа или лица, принявшего решение об утверждении проекта планировки территории:	Министерство жилищной политики Московской области
4.6.2. Сведения о проекте межевания территории	
4.6.2.1.1. Дата решения:	11.09.2020
4.6.2.1.2. Номер решения:	П20/0050-20
4.6.2.1.3. Наименование организации, уполномоченного органа или лица, принявшего решение об утверждении проекта межевания территории:	Министерство жилищной политики Московской области
Раздел 7. Проектные характеристики объекта капитального строительства	
7.1. Наименование объекта капитального строительства, предусмотренного проектной документацией:	«Многоуровневый гараж-стоянка открытого типа (поз.3 по ППТ (1449м/мест)» по адресу: Московская область, Одинцовский р-н г. Одинцово, в районе ул. Западная». 2 этап
7.1.1. Вид объекта капитального строительства:	Здание
7.1.2. Назначение объекта:	Нежилое
7.1.3. Кадастровый номер реконструируемого объекта капитального строительства:	-
7.1.4. Площадь застройки (кв. м):	-
7.1.4.1. Площадь застройки части объекта капитального строительства (кв. м):	1153,09
7.1.5. Площадь (кв. м):	-
7.1.5.1. Площадь части объекта капитального строительства (кв. м):	10160,19
7.1.6. Площадь нежилых помещений (кв. м):	-
7.1.7. Площадь жилых помещений (кв. м):	-
7.1.8. Количество помещений (штук):	-
7.1.9. Количество нежилых помещений (штук):	-
7.1.10. Количество жилых помещений (штук):	-
7.1.11. в том числе квартир (штук):	-

7.1.12. Количество машино-мест (штук):	423
7.1.13. Количество этажей:	9
7.1.14. в том числе, количество подземных этажей:	-
7.1.15. Вместимость (человек):	-
7.1.16. Высота (м):	-
7.1.17. Иные показатели:	Строительный объем - 32 204,40 куб.м.
7.2. Наименование объекта капитального строительства, предусмотренного проектной документацией:	«Многоуровневый гараж-стоянка открытого типа (поз.3 по ППТ (1449м/мест)» по адресу: Московская область, Одинцовский р-н г. Одинцово, в районе ул. Западная» 1 этап.
7.2.1. Вид объекта капитального строительства:	Здание
7.2.2. Назначение объекта:	Нежилое
7.2.3. Кадастровый номер реконструируемого объекта капитального строительства:	-
7.2.4. Площадь застройки (кв. м):	-
7.2.4.1. Площадь застройки части объекта капитального строительства (кв. м):	1392,51
7.2.5. Площадь (кв. м):	-
7.2.5.1. Площадь части объекта капитального строительства (кв. м):	12035,47
7.2.6. Площадь нежилых помещений (кв. м):	-
7.2.7. Площадь жилых помещений (кв. м):	-
7.2.8. Количество помещений (штук):	-
7.2.9. Количество нежилых помещений (штук):	-
7.2.10. Количество жилых помещений (штук):	-
7.2.11. в том числе квартир (штук):	-
7.2.12. Количество машино-мест (штук):	356
7.2.13. Количество этажей:	9
7.2.14. в том числе, количество подземных этажей:	-
7.2.15. Вместимость (человек):	-
7.2.16. Высота (м):	-
7.2.17. Иные показатели:	Строительный объем - 38 604,11 куб.м.
7.3. Наименование объекта капитального строительства, предусмотренного проектной документацией:	«Многоуровневый гараж-стоянка открытого типа (поз.3 по ППТ (1449м/мест)» по адресу: Московская область, Одинцовский р-н г. Одинцово, в

	районе ул. Западная». 3 этап
7.3.1. Вид объекта капитального строительства:	Здание
7.3.2. Назначение объекта:	Нежилое
7.3.3. Кадастровый номер реконструируемого объекта капитального строительства:	-
7.3.4. Площадь застройки (кв. м):	-
7.3.4.1. Площадь застройки части объекта капитального строительства (кв. м):	1166,81
7.3.5. Площадь (кв. м):	-
7.3.5.1. Площадь части объекта капитального строительства (кв. м):	10281,29
7.3.6. Площадь нежилых помещений (кв. м):	-
7.3.7. Площадь жилых помещений (кв. м):	-
7.3.8. Количество помещений (штук):	-
7.3.9. Количество нежилых помещений (штук):	-
7.3.10. Количество жилых помещений (штук):	-
7.3.11. в том числе квартир (штук):	-
7.3.12. Количество машино-мест (штук):	318
7.3.13. Количество этажей:	9
7.3.14. в том числе, количество подземных этажей:	-
7.3.15. Вместимость (человек):	-
7.3.16. Высота (м):	-
7.3.17. Иные показатели:	Строительный объем - 32 659,32 куб.м.
7.4. Наименование объекта капитального строительства, предусмотренного проектной документацией:	«Многоуровневый гараж-стоянка открытого типа (поз.3 по ППТ (1449м/мест)» по адресу: Московская область, Одинцовский р-н г. Одинцово, в районе ул. Западная». 4 этап
7.4.1. Вид объекта капитального строительства:	Здание
7.4.2. Назначение объекта:	Нежилое
7.4.3. Кадастровый номер реконструируемого объекта капитального строительства:	-
7.4.4. Площадь застройки (кв. м):	-
7.4.4.1. Площадь застройки части объекта капитального строительства (кв. м):	1038,48
7.4.5. Площадь (кв. м):	-
7.4.5.1. Площадь части объекта капитального строительства (кв. м):	9027,67
7.4.6. Площадь нежилых помещений (кв. м):	-

7.4.7. Площадь жилых помещений (кв. м):	-
7.4.8. Количество помещений (штук):	-
7.4.9. Количество нежилых помещений (штук):	-
7.4.10. Количество жилых помещений (штук):	-
7.4.11. в том числе квартир (штук):	-
7.4.12. Количество машино-мест (штук):	352
7.4.13. Количество этажей:	9
7.4.14. в том числе, количество подземных этажей:	-
7.4.15. Вместимость (человек):	-
7.4.16. Высота (м):	-
7.4.17. Иные показатели:	Строительный объем - 29 001,73 куб.м., административно-управленческое помещение - 105,20 кв.м.

<p>Начальник управления обеспечения строительства объектов жилого назначения</p>	 <p>ДОКУМЕНТ ПОДПИСАН ЭЛЕКТРОННОЙ ПОДПИСЬЮ</p> <p>Сертификат 3D07E7D8A5C5EC7C53C8D2220BB703BF Владелец Валов Игорь Олегович Действителен с 10.11.2023 по 02.02.2025</p>	<p>Валов Игорь Олегович</p>
<p>(должность уполномоченного лица органа (организации), осуществляющего выдачу разрешения на строительство)</p>	<p>(электронная подпись)</p>	<p>(расшифровка подписи)</p>