



АДМИНИСТРАЦИЯ ГОРОДА РЕУТОВ

ГРАДОСТРОИТЕЛЬНЫЙ ПЛАН ЗЕМЕЛЬНЫХ УЧАСТКОВ

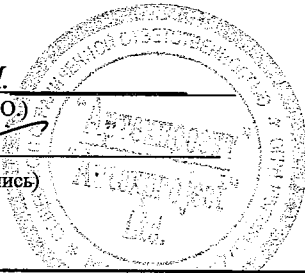
RU50348000-GPU000411

Исполнитель:

Мирский Д.М.

(Ф.И.О.)

(подпись)




Заявитель:

Кузнецов Р.Р.
"Эксперт"

(Ф.И.О.)

(подпись)



Внесен в реестр «Градостроительный план земельного участка» информационной системы обеспечения градостроительной деятельности города Реутова

№

Дата регистрации «__»__ 2011 г.

Регистратор

Службы информационного обеспечения градостроительной деятельности

(расшифровка подписи)

Градостроительный план земельных участков

№	R	U	5	0						-	G	P	U					
---	---	---	---	---	--	--	--	--	--	---	---	---	---	--	--	--	--	--

Градостроительный план земельных участков подготовлен на основании

Проекта планировки территории, утвержденного Постановлением Администрации
города Реутов от 24.02.2011г. №43-ПА «Об утверждении проекта планировки
северо-восточного и южного кварталов микрорайонов 10-10А
города Реутов Московской области»

(реквизиты решения уполномоченного федерального органа исполнительной власти, или органа исполнительной власти субъекта Российской Федерации, или органа местного самоуправления о подготовке документации по планировке территории, либо реквизиты обращения и ф.и.о. заявителя – физического лица, либо реквизиты обращения и наименование заявителя – юридического лица о выдаче градостроительного плана земельного участка)

Местонахождение земельных участков

Московская область

(субъект Российской Федерации)

г.Реутов

(муниципальный район или городской округ)

(поселение)

Кадастровые номера земельных участков

50:48:003 03 04:0015; 50:48:003 03 04:0016; 50:48:003 03 04:0017; 50:48:003 03 04:0014;
50:48:003 03 04:0018; 50:48:003 03 04:0019; 50:48:003 03 04:0013; 50:48:003 03 04:0020;
50:48:003 03 04:0021; 50:48:003 03 03:0012; 50:48:003 03 03:0013; 50:48:003 03 03:0014;
50:48:003 03 03:0008; 50:48:003 03 03:0011; 50:48:003 03 03:0003; 50:48:003 03 03:0004;
50:48:003 03 03:0006; 50:48:003 03 03:0009; 50:48:003 03 03:0005; 50:48:003 03 03:0010

(заполняется при наличии кадастрового номера)

План подготовлен Мирский Д.М., генеральный директор ООО «Артехпроект»

(ф.и.о., должность уполномоченного лица, наименование органа или организации)

М.П.

(дата)



(подпись)

Мирский Д.М.

(расшифровка подписи)

Представлен Управлением по архитектуре и градостроительству

Администрации города Реутов Московской области

(наименование уполномоченного федерального органа исполнительной власти, или органа исполнительной власти субъекта Российской Федерации, или органа местного самоуправления)

(дата)


Утвержден Постановлением Администрации города Реутов от

№

(реквизиты акта Правительства Российской Федерации, или высшего исполнительного органа государственной власти субъекта Российской Федерации, или главы местной администрации об утверждении)

1. Чертеж градостроительного плана земельных участков К№50:48:003 03 04:0015, К№50:48:003 03 04:0016, К№50:48:003 03 04:0017, К№50:48:003 03 04:0014, К№50:48:003 03 04:0018, К№50:48:003 03 04:0019, К№50:48:003 03 04:0013, К№50:48:003 03 04:0020, К№50:48:003 03 04:0021, К№50:48:003 03 03:0012, К№50:48:003 03 03:0013, К№50:48:003 03 03:0014, К№50:48:003 03 03:0008, 50:48:003 03 03:0011, К№50:48:003 03 03:0003, К№50:48:003 03 03:0004, К№50:48:003 03 03:0006, К№50:48:003 03 03:0009, К№50:48:003 03 03:0005, 50:48:003 03 03:0010

План размещения объекта строительства с планировочными ограничениями М 1:1000



УСЛОВНЫЕ ОБОЗНАЧЕНИЯ

- Границы рассматриваемого участка
 - Граница кадастрового плана по кадастровому плану
 - Зона допустимого размещения зданий, строений, сооружений
 - Существующие жилые здания
 - Существующие нежилые здания
 - Проектируемые жилые здания
 - Проектируемые здания общественного назначения
 - Проектируемые здания коммунального назначения
 - Поворотные точки границ рассматриваемого участка
 - Координаты поворотных точек рассматриваемого участка
- Территории (различного функционального назначения):**
- Границы действия зон публичных сервитутов, планировочные ограничения (водоохранные зоны, беченики, охранные зоны инженерных коммуникаций, санитарно-защитные зоны объектов, особо охраняемые природные территории, II пояс ЗСО, линии градостроительного регулирования и др.):
- Линия застройки района
 - Охранная зона водопровода
 - Охранная зона линейной канализации
 - Охранная зона бытовой канализации
 - Охранная зона ЛЭП
 - Охранная зона кабеля связи
 - Охранная зона газопровода
 - Границы проектируемых сооружений

Площадь рассматриваемого участка 46.2679 га в т.ч.

50:48:003 03 04:0015	- 0,36га
50:48:003 03 04:0016	- 0,36га
50:48:003 03 04:0017	- 0,36га
50:48:003 03 04:0014	- 0,36га
50:48:003 03 04:0018	- 0,36га
50:48:003 03 04:0019	- 0,36га
50:48:003 03 04:0013	- 0,36га
50:48:003 03 04:0020	- 0,36га
50:48:003 03 04:0021	- 0,36га
50:48:003 03 03:0012	- 0,36га
50:48:003 03 03:0013	- 0,36га
50:48:003 03 03:0014	- 0,36га
50:48:003 03 03:0008	- 0,36га
50:48:003 03 03:0011	- 0,36га
50:48:003 03 03:0003	- 0,36га
50:48:003 03 03:0004	- 0,36га
50:48:003 03 03:0006	- 0,36га
50:48:003 03 03:0009	- 0,36га
50:48:003 03 03:0005	- 0,36га
50:48:003 03 03:0010	- 0,36га

Градостроительный план земельного участка утвержден постановлением Администрации города Реутова от 30.05.2014 № 249-11/14

Начальник Управления архитектуры и градостроительства Администрации города Реутова - Главный архитектор *Холков Е.В.*

Заместитель Начальника Управления архитектуры и градостроительства Администрации города Реутова *Павлова О.П.*

Схема размещения объекта строительства М 1:10000



ЭКСПЛИКАЦИЯ

- 1 Здания жилых корпусов
- 2 Здания жилых корпусов
- 3 Здания жилых корпусов
- 4 Здания жилых корпусов
- 5 Здания жилых корпусов
- 6 Здания социального и культурно-бытового назначения
- 7 Гарденный комплекс с местами для инвалидов
- 8 Здания инженерного обеспечения
- 9 Канализация ж.б.800 шит
- 10 Канализация ст.150 напорная
- 11 Канализация ПНД110 напорная
- 12 Канализация чуг.200
- 13 Водопровод ст.500
- 14 Водопровод ст.150
- 15 Водопровод чуг.150
- 16 Водопровод чуг.300
- 17 Водопровод ПНД500
- 18 Водопровод ПНД160
- 19 Возмалопная башня
- 20 Канализация ливневая ж.б.800-1000
- 21 Газопровод высокого давления
- 22 ЛЭП 110кВ
- 23 ЛЭП 10кВ
- 24 Кабель связи
- 25 Кабель защиты
- 26 ЛЭП 0,4кВ

Градостроительный план земельных участков				Северо-восточный и жилищный кварталы микрорайона 10-10А и Реутова Московской области	
Заказчик: ООО "Эксперт"				СТАДИЯ	ЛИСТ
ИМ. КОЛ. ЧЛ. АМСТ. В ДЕК. ПОДПИСЬ	ДАТА	ПОДПИСЬ	ДАТА	Т.ИМ.	2
Директор	Мисский	Директор	Директор	ИМ.	32
ГЛАВ. ПРОЕКТОР	Давыдова	ГЛАВ. ПРОЕКТОР	ГЛАВ. ПРОЕКТОР		
Архитектор	Курен	Архитектор	Архитектор		
Чертеж градостроительного плана земельных участков				ООО "Архстройексперт"	

2. Информация о градостроительном регламенте земельных участков

Градостроительный регламент земельных участков установлен в составе Правил землепользования и застройки территории города Реутов Московской области, утвержденных

Решением Совета депутатов города Реутов от 24.12.2010 года №69/7

(наименование представительного органа местного самоуправления, реквизиты акта об утверждении правил)

Информация обо всех предусмотренных градостроительным регламентом видах разрешенного использования земельных участков:

Зона многоквартирной жилой застройки средней и высокой этажности (Ж-1)

основные виды разрешенного использования:

- многоквартирные жилые дома
- жилищно-эксплуатационные службы
- объекты розничной торговли
- объекты общественного питания
- объекты бытового обслуживания
- объекты дошкольного, начального и среднего общего образования, амбулаторно-поликлинические учреждения
- объекты социального обеспечения
- крытые спортивные комплексы (физкультурно-оздоровительные комплексы, спортивные залы, бассейны и т.п. объекты) без трибун для зрителей
- объекты культуры и искусства, связанные с проживанием населения (библиотеки, музыкальные, художественные, хореографические школы и студии, дома творчества и т.п. объекты)
- объекты охраны общественного порядка
- органы общественного самоуправления и некоммерческие организации, связанные с проживанием населения (ТСЖ, правления садоводств, жилищные кооперативы и т.д.)
- финансово-кредитные объекты, объекты страхования, пенсионного обеспечения, объекты связи
- сады, скверы, бульвары
- многоэтажные наземные и подземные гаражи
- гаражи для автотранспорта инвалидов

условно разрешенные виды:

- объекты среднего и высшего профессионального образования
- религиозные объекты
- ветеринарные поликлиники, станции без содержания животных
- гостиницы
- коммерческие объекты, связанные с обслуживанием населения

вспомогательные виды:

- объекты коммунального хозяйства (электро-, тепло- газо- водоснабжение, водоотведение, телефонизация и т.д.), необходимые для инженерного обеспечения объектов основных, условно разрешенных, а также иных вспомогательных видов использования, автостоянки и гаражи (в том числе открытого типа, подземные и многоэтажные) для обслуживания жителей и посетителей основных, условно разрешенных, а также иных вспомогательных видов использования;
- благоустроенные, в том числе озелененные, детские площадки, площадки для отдыха, спортивных занятий;
- площадки хозяйственные, в том числе для мусоросборников;

3. Информация о разрешенном использовании земельных участков, требованиях к назначению, параметрам и размещению объекта капитального строительства

Разрешенное использование земельного участка:

основные виды разрешенного использования:

50:48:003 03 04:0015 – строительство многоэтажного жилого дома

50:48:003 03 04:0016 – строительство многоэтажного жилого дома

50:48:003 03 04:0017 – строительство многоэтажного жилого дома

50:48:003 03 04:0014 – строительство многоэтажного жилого дома

50:48:003 03 04:0018 – строительство многоэтажного жилого дома

50:48:003 03 04:0019 – строительство многоэтажного жилого дома

50:48:003 03 04:0013 – строительство многоэтажного жилого дома

50:48:003 03 04:0020 – строительство многоэтажного жилого дома

50:48:003 03 04:0021 – строительство многоэтажного жилого дома

50:48:003 03 03:0012 – строительство многоэтажного жилого дома

50:48:003 03 03:0013 – строительство многоэтажного жилого дома

50:48:003 03 03:0014 – строительство многоэтажного жилого дома

50:48:003 03 03:0008 – строительство многоэтажного жилого дома

50:48:003 03 03:0011 – строительство многоэтажного жилого дома

50:48:003 03 03:0003 – строительство многоэтажного жилого дома

50:48:003 03 03:0004 – строительство многоэтажного жилого дома

50:48:003 03 03:0006 – строительство многоэтажного жилого дома

50:48:003 03 03:0009 – строительство многоэтажного жилого дома

50:48:003 03 03:0005 – строительство многоэтажного жилого дома

50:48:003 03 03:0010 – строительство многоэтажного жилого дома

условно разрешенные виды использования:

отсутствуют;

вспомогательные виды разрешенного использования:

не установлены

Предельные (минимальные и (или) максимальные) размеры земельных участков объектов капитального строительства, в том числе площадь

Номер участка согласно чертежу градостроительного плана	Размер, м		Площадь, га
	Максимальный	Минимальный	
<u>50:48:003 03 04:0015</u>	<i>определить проектом</i>	<i>определить проектом.</i>	<i>определить проектом, не более 1,5 га</i>
<u>50:48:003 03 04:0016</u>	<i>определить проектом</i>	<i>определить проектом</i>	<i>определить проектом, не более 1,5 га</i>
<u>50:48:003 03 04:0017</u>	<i>определить проектом</i>	<i>определить проектом</i>	<i>определить проектом, не более 1,5 га</i>
<u>50:48:003 03 04:0014</u>	<i>определить проектом</i>	<i>определить проектом</i>	<i>определить проектом, не более 1,5 га</i>
<u>50:48:003 03 04:0018</u>	<i>определить проектом</i>	<i>определить проектом</i>	<i>определить проектом, не более 1,5 га</i>
<u>50:48:003 03 04:0019</u>	<i>определить проектом</i>	<i>определить проектом</i>	<i>определить проектом, не более 1,5 га</i>
<u>50:48:003 03 04:0013</u>	<i>определить проектом</i>	<i>определить проектом</i>	<i>определить проектом, не более 1,5 га</i>
<u>50:48:003 03 04:0020</u>	<i>определить проектом</i>	<i>определить проектом</i>	<i>определить проектом, не более 1,5 га</i>
<u>50:48:003 03 04:0021</u>	<i>определить проектом</i>	<i>определить проектом</i>	<i>определить проектом, не более 1,5 га</i>
<u>50:48:003 03 03:0012</u>	<i>определить проектом</i>	<i>определить проектом</i>	<i>определить проектом, не более 1,5 га</i>
<u>50:48:003 03 03:0013</u>	<i>определить проектом</i>	<i>определить проектом</i>	<i>определить проектом, не более 1,5 га</i>
<u>50:48:003 03 03:0014</u>	<i>определить проектом</i>	<i>определить проектом</i>	<i>определить проектом, не более 1,5 га</i>
<u>50:48:003 03 03:0008</u>	<i>определить проектом</i>	<i>определить проектом</i>	<i>определить проектом, не более 1,5 га</i>
<u>50:48:003 03 03:0011</u>	<i>определить проектом</i>	<i>определить проектом</i>	<i>определить проектом, не более 1,5 га</i>
<u>50:48:003 03 03:0003</u>	<i>определить проектом</i>	<i>определить проектом</i>	<i>определить проектом, не более 1,5 га</i>
<u>50:48:003 03 03:0004</u>	<i>определить проектом</i>	<i>определить проектом</i>	<i>определить проектом, не более 1,5 га</i>
<u>50:48:003 03 03:0006</u>	<i>определить проектом</i>	<i>определить проектом</i>	<i>определить проектом, не более 1,5 га</i>
<u>50:48:003 03 03:0009</u>	<i>определить проектом</i>	<i>определить проектом</i>	<i>определить проектом, не более 1,5 га</i>
<u>50:48:003 03 03:0005</u>	<i>определить проектом</i>	<i>определить проектом</i>	<i>определить проектом, не более 1,5 га</i>
<u>50:48:003 03 03:0010</u>	<i>определить проектом</i>	<i>определить проектом</i>	<i>определить проектом, не более 1,5 га</i>

Предельное количество этажей до 25 с мансардой или предельная высота зданий, строений, сооружений 75 м.

50:48:003 03 04:0015

Требования к назначению, параметрам и размещению объекта капитального строительства на указанном земельном участке.

Назначение объекта капитального строительства.

№ 18, Здание жилого корпуса № 14
(согласно чертежу градостроительного плана) (назначение объекта капитального строительства)

№ 34, ТП-2
(согласно чертежу градостроительного плана) (назначение объекта капитального строительства)

50:48:003 03 04:0016

Требования к назначению, параметрам и размещению объекта капитального строительства на указанном земельном участке.

Назначение объекта капитального строительства.

№ 15, Здание жилого корпуса № 15
(согласно чертежу градостроительного плана) (назначение объекта капитального строительства)

№ 34, ТП-2
(согласно чертежу градостроительного плана) (назначение объекта капитального строительства)

50:48:003 03 04:0017

Требования к назначению, параметрам и размещению объекта капитального строительства на указанном земельном участке.

Назначение объекта капитального строительства.

№ 8, Здание жилого корпуса № 8
(согласно чертежу градостроительного плана) (назначение объекта капитального строительства)

№ 9, Здание социального и культурно-бытового назначения № К-6
(согласно чертежу градостроительного плана) (назначение объекта капитального строительства)

№ 26, ТП-1
(согласно чертежу градостроительного плана) (назначение объекта капитального строительства)

50:48:003 03 04:0014

Требования к назначению, параметрам и размещению объекта капитального строительства на указанном земельном участке.

Назначение объекта капитального строительства.

№ 10, Здание жилого корпуса № 19
(согласно чертежу градостроительного плана) (назначение объекта капитального строительства)

№ 9, Здание социального и культурно-бытового назначения № К-6.
(согласно чертежу градостроительного плана) (назначение объекта капитального строительства)

№ 27, ТП-5
(согласно чертежу градостроительного плана) (назначение объекта капитального строительства)

50:48:003 03 04:0018

Требования к назначению, параметрам и размещению объекта капитального строительства на указанном земельном участке.

Назначение объекта капитального строительства.

№ 16, Здание жилого корпуса № 12
(согласно чертежу градостроительного плана) (назначение объекта капитального строительства)

№ 19, Здание жилого корпуса № 13
(согласно чертежу градостроительного плана) (назначение объекта капитального строительства)

№ 31, ИТП
(согласно чертежу градостроительного плана) (назначение объекта капитального строительства)

№ 33, РТП
(согласно чертежу градостроительного плана) (назначение объекта капитального строительства)

50:48:003 03 04:0019

Требования к назначению, параметрам и размещению объекта капитального строительства на указанном земельном участке.

Назначение объекта капитального строительства.

№ 19, Здание жилого корпуса № 13
(согласно чертежу градостроительного плана) (назначение объекта капитального строительства)

50:48:003 03 04:0013

Требования к назначению, параметрам и размещению объекта капитального строительства на указанном земельном участке.

Назначение объекта капитального строительства.

№ 19, Здание жилого корпуса № 13
(согласно чертежу градостроительного плана) (назначение объекта капитального строительства)

№ 35, ТП-3
(согласно чертежу градостроительного плана) (назначение объекта капитального строительства)

50:48:003 03 04:0020

Требования к назначению, параметрам и размещению объекта капитального строительства на указанном земельном участке.

Назначение объекта капитального строительства.

№ 12, Здание жилого корпуса № 10
(согласно чертежу градостроительного плана) (назначение объекта капитального строительства)

№ 16, Здание жилого корпуса № 12
(согласно чертежу градостроительного плана) (назначение объекта капитального строительства)

№ 32, ТП-6
(согласно чертежу градостроительного плана) (назначение объекта капитального строительства)

№ 28, ИТП
(согласно чертежу градостроительного плана) (назначение объекта капитального строительства)

50:48:003 03 04:0021

Требования к назначению, параметрам и размещению объекта капитального строительства на указанном земельном участке.

Назначение объекта капитального строительства.

№ 12, Здание жилого корпуса № 10
(согласно чертежу градостроительного плана) (назначение объекта капитального строительства)

№ 11, Здание социального и культурно-бытового назначения № К-7
(согласно чертежу градостроительного плана) (назначение объекта капитального строительства)

50:48:003 03 03:0012

Требования к назначению, параметрам и размещению объекта капитального строительства на указанном земельном участке.

Назначение объекта капитального строительства.

№ 12, Здание жилого корпуса № 10
(согласно чертежу градостроительного плана) (назначение объекта капитального строительства)

№ 14, Здание жилого корпуса № 11
(согласно чертежу градостроительного плана) (назначение объекта капитального строительства)

№ 13, Здание социального и культурно-бытового назначения № К-8
(согласно чертежу градостроительного плана) (назначение объекта капитального строительства)

50:48:003 03 03:0013

Требования к назначению, параметрам и размещению объекта капитального строительства на указанном земельном участке.

Назначение объекта капитального строительства.

№ 14, Здание жилого корпуса № 11
(согласно чертежу градостроительного плана) (назначение объекта капитального строительства)

№ 17, Здание гаражного комплекса с местами для инвалидов № К-9
(согласно чертежу градостроительного плана) (назначение объекта капитального строительства)

№ 29, ТП-7
(согласно чертежу градостроительного плана) (назначение объекта капитального строительства)

№ 30, ТП-4
(согласно чертежу градостроительного плана) (назначение объекта капитального строительства)

50:48:003 03 03:0014

Требования к назначению, параметрам и размещению объекта капитального строительства на указанном земельном участке.

Назначение объекта капитального строительства.

№ 14, Здание жилого корпуса № 11
(согласно чертежу градостроительного плана) (назначение объекта капитального строительства)

50:48:003 03 03:0008

Требования к назначению, параметрам и размещению объекта капитального строительства на указанном земельном участке.

Назначение объекта капитального строительства.

№ 4, Здание жилого корпуса № 4
(согласно чертежу градостроительного плана) (назначение объекта капитального строительства)

№ 7, Здание жилого корпуса № 5
(согласно чертежу градостроительного плана) (назначение объекта капитального строительства)

50:48:003 03 03:0011

Требования к назначению, параметрам и размещению объекта капитального строительства на указанном земельном участке.

Назначение объекта капитального строительства.

№ 7, Здание жилого корпуса № 5
(согласно чертежу градостроительного плана) (назначение объекта капитального строительства)

№ 24, ТП-14
(согласно чертежу градостроительного плана) (назначение объекта капитального строительства)

50:48:003 03 03:0003

Требования к назначению, параметрам и размещению объекта капитального строительства на указанном земельном участке.

Назначение объекта капитального строительства.

№ 7, Здание жилого корпуса № 5
(согласно чертежу градостроительного плана) (назначение объекта капитального строительства)

№ 23, ИТП
(согласно чертежу градостроительного плана) (назначение объекта капитального строительства)

50:48:003 03 03:0004

Требования к назначению, параметрам и размещению объекта капитального строительства на указанном земельном участке.

Назначение объекта капитального строительства.

№ 5, Здание жилого корпуса № 7
(согласно чертежу градостроительного плана) (назначение объекта капитального строительства)

№ 6, Здание жилого корпуса № 6
(согласно чертежу градостроительного плана) (назначение объекта капитального строительства)

№ 25, ТП-15
(согласно чертежу градостроительного плана) (назначение объекта капитального строительства)

50:48:003 03 03:0006

Требования к назначению, параметрам и размещению объекта капитального строительства на указанном земельном участке.

Назначение объекта капитального строительства.

№ 1, Здание жилого корпуса № 1
(согласно чертежу градостроительного плана) (назначение объекта капитального строительства)

№ 20, ТП-11
(согласно чертежу градостроительного плана) (назначение объекта капитального строительства)

50:48:003 03 03:0009

Требования к назначению, параметрам и размещению объекта капитального строительства на указанном земельном участке.

Назначение объекта капитального строительства.

№ 2, Здание жилого корпуса № 2
(согласно чертежу градостроительного плана) (назначение объекта капитального строительства)

№ 3, Здание жилого корпуса № 3
(согласно чертежу градостроительного плана) (назначение объекта капитального строительства)

50:48:003 03 03:0005

Требования к назначению, параметрам и размещению объекта капитального строительства на указанном земельном участке.

Назначение объекта капитального строительства.

№ 3, Здание жилого корпуса № 3
(согласно чертежу градостроительного плана) (назначение объекта капитального строительства)

№ 21, ТП-12
(согласно чертежу градостроительного плана) (назначение объекта капитального строительства)

50:48:003 03 03:0010

Требования к назначению, параметрам и размещению объекта капитального строительства на указанном земельном участке.

Назначение объекта капитального строительства.

№ 3, Здание жилого корпуса № 3
(согласно чертежу градостроительного плана) (назначение объекта капитального строительства)

№ 4, Здание жилого корпуса № 4
(согласно чертежу градостроительного плана) (назначение объекта капитального строительства)

№ 22, ТП-13
(согласно чертежу градостроительного плана) (назначение объекта капитального строительства)

Иные показатели:

4. Информация о расположенных в границах земельного участка объектах капитального строительства и объектах культурного наследия

50:48:003 03 04:0015

Объекты капитального строительства:

№ 40, водопровод ст.500 МУП «Реутовский водоканал»
(согласно чертежу градостроительного плана) (назначение объекта капитального строительства)
инвентаризационный или кадастровый номер нет

технический паспорт объекта подготовлен _____
(дата)

(наименование организации (органа) государственного технического учета и (или) технической инвентаризации объектов капитального строительства)

№ 38, канализация ПНД110 МУП «Реутовский водоканал»
(согласно чертежу градостроительного плана) (назначение объекта капитального строительства)
инвентаризационный или кадастровый номер нет

технический паспорт объекта подготовлен _____
(дата)

(наименование организации (органа) государственного технического учета и (или) технической инвентаризации объектов капитального строительства)

№ 49, линия электропередач ЗАО «ЭЛЕКС»
(согласно чертежу градостроительного плана) (назначение объекта капитального строительства)
инвентаризационный или кадастровый номер нет

технический паспорт объекта подготовлен _____
(дата)

(наименование организации (органа) государственного технического учета и (или) технической инвентаризации объектов капитального строительства)

Объекты, включенные в единый государственный реестр объектов культурного наследия (памятников истории и культуры) народов Российской Федерации

№ не имеется, нет
(согласно чертежу градостроительного плана) (назначение объекта капитального строительства)

(наименование органа государственной власти, принявшего решение о включении выявленного объекта культурного наследия в реестр, реквизиты этого решения)

регистрационный номер в реестре нет

от нет
(дата)

50:48:003 03 04:0016

Объекты капитального строительства:

№ 40, водопровод ст. 500 МУП «Реутовский водоканал»
(согласно чертежу градостроительного плана) (назначение объекта капитального строительства)
инвентаризационный или кадастровый номер нет

технический паспорт объекта подготовлен _____
(дата)

(наименование организации (органа) государственного технического учета и (или) технической инвентаризации объектов капитального строительства)

№ 38, канализация ПНД110 МУП «Реутовский водоканал»
(согласно чертежу градостроительного плана) (назначение объекта капитального строительства)
инвентаризационный или кадастровый номер нет

технический паспорт объекта подготовлен _____
(дата)

(наименование организации (органа) государственного технического учета и (или) технической инвентаризации объектов капитального строительства)

Объекты, включенные в единый государственный реестр объектов культурного наследия
(памятников истории и культуры) народов Российской Федерации

№ не имеется, нет
(согласно чертежу градостроительного плана) (назначение объекта капитального строительства)

(наименование органа государственной власти, принявшего решение о включении выявленного объекта культурного наследия в реестр, реквизиты этого решения)

регистрационный номер в реестре нет

от нет
(дата)

50:48:003 03 04:0017

Объекты капитального строительства:

№ 45, водопровод ПНД160 МУП «Реутовский водоканал»
(согласно чертежу градостроительного плана) (назначение объекта капитального строительства)
инвентаризационный или кадастровый номер нет

технический паспорт объекта подготовлен -----
(дата)

(наименование организации (органа) государственного технического учета и (или) технической инвентаризации объектов капитального строительства)

№ 41, водопровод ст.150 МУП «Реутовский водоканал»
(согласно чертежу градостроительного плана) (назначение объекта капитального строительства)
инвентаризационный или кадастровый номер нет

технический паспорт объекта подготовлен -----
(дата)

(наименование организации (органа) государственного технического учета и (или) технической инвентаризации объектов капитального строительства)

№ 51, линия связи ОАО «Ростелеком»
(согласно чертежу градостроительного плана) (назначение объекта капитального строительства)
инвентаризационный или кадастровый номер нет

технический паспорт объекта подготовлен -----
(дата)

(наименование организации (органа) государственного технического учета и (или) технической инвентаризации объектов капитального строительства)

Объекты, включенные в единый государственный реестр объектов культурного наследия
(памятников истории и культуры) народов Российской Федерации

№ не имеется, нет
(согласно чертежу градостроительного плана) (назначение объекта капитального строительства)

(наименование органа государственной власти, принявшего решение о включении выявленного объекта культурного наследия в реестр, реквизиты этого решения)

регистрационный номер в реестре нет
от нет
(дата)

50:48:003 03 04:0014

Объекты капитального строительства:

№ не имеется, нет
(согласно чертежу градостроительного плана) (назначение объекта капитального строительства)

инвентаризационный или кадастровый номер нет

технический паспорт объекта подготовлен ----
(дата)

(наименование организации (органа) государственного технического учета и (или) технической инвентаризации объектов капитального строительства)

Объекты, включенные в единый государственный реестр объектов культурного наследия (памятников истории и культуры) народов Российской Федерации

№ не имеется, нет
(согласно чертежу градостроительного плана) (назначение объекта капитального строительства)

(наименование органа государственной власти, принявшего решение о включении выявленного объекта культурного наследия в реестр, реквизиты этого решения)

регистрационный номер в реестре нет

от нет
(дата)

50:48:003 03 04:0018

Объекты капитального строительства:

№ 41, водопровод ст.150 МУП «Реутовский водоканал»
(согласно чертежу градостроительного плана) (назначение объекта капитального строительства)
инвентаризационный или кадастровый номер нет

технический паспорт объекта подготовлен _____
(дата)

(наименование организации (органа) государственного технического учета и (или) технической инвентаризации объектов капитального строительства)

газ высокого давления ГУП МО «Мособлгаз»
Филиал Балашихамежрайгаз

№ 48, Реутовская районная эксплуатационная служба
(согласно чертежу градостроительного плана) (назначение объекта капитального строительства)
инвентаризационный или кадастровый номер нет

технический паспорт объекта подготовлен _____
(дата)

(наименование организации (органа) государственного технического учета и (или) технической инвентаризации объектов капитального строительства)

№ 49, ЛЭП 10кВ, ЗАО «ЭЛЕКС»
(согласно чертежу градостроительного плана) (назначение объекта капитального строительства)
инвентаризационный или кадастровый номер нет

технический паспорт объекта подготовлен _____
(дата)

(наименование организации (органа) государственного технического учета и (или) технической инвентаризации объектов капитального строительства)

№ 50, ЛЭП 110кВ ЗАО «ЭЛЕКС»
(согласно чертежу градостроительного плана) (назначение объекта капитального строительства)
инвентаризационный или кадастровый номер нет

технический паспорт объекта подготовлен _____
(дата)

(наименование организации (органа) государственного технического учета и (или) технической инвентаризации объектов капитального строительства)

Объекты, включенные в единый государственный реестр объектов культурного наследия (памятников истории и культуры) народов Российской Федерации

№ не имеется, нет
(согласно чертежу градостроительного плана) (назначение объекта капитального строительства)

(наименование органа государственной власти, принявшего решение о включении выявленного объекта культурного наследия в реестр, реквизиты этого решения)

регистрационный номер в реестре нет

от нет
(дата)

50:48:003 03 04:0019

Объекты капитального строительства:

газ высокого давления ГУП МО «Мособлгаз»
Филиал Балашиха межрайгаз

№ 48, Реутовская районная эксплуатационная служба

(согласно чертежу градостроительного плана) (назначение объекта капитального строительства)

инвентаризационный или кадастровый номер нет

технический паспорт объекта подготовлен _____
(дата)

(наименование организации (органа) государственного технического учета и (или) технической инвентаризации объектов капитального строительства)

№ 50, ЛЭП 110кВ ЗАО «ЭЛЕКС»

(согласно чертежу градостроительного плана) (назначение объекта капитального строительства)

инвентаризационный или кадастровый номер нет

технический паспорт объекта подготовлен _____
(дата)

(наименование организации (органа) государственного технического учета и (или) технической инвентаризации объектов капитального строительства)

№ 49, ЛЭП 10кВ ЗАО «ЭЛЕКС»

(согласно чертежу градостроительного плана) (назначение объекта капитального строительства)

инвентаризационный или кадастровый номер нет

технический паспорт объекта подготовлен _____
(дата)

(наименование организации (органа) государственного технического учета и (или) технической инвентаризации объектов капитального строительства)

№ 52, кабель защиты ЗАО «ЭЛЕКС»

(согласно чертежу градостроительного плана) (назначение объекта капитального строительства)

инвентаризационный или кадастровый номер нет

технический паспорт объекта подготовлен _____
(дата)

(наименование организации (органа) государственного технического учета и (или) технической инвентаризации объектов капитального строительства)

Объекты, включенные в единый государственный реестр объектов культурного наследия (памятников истории и культуры) народов Российской Федерации

№ не имеется, нет

(согласно чертежу градостроительного плана) (назначение объекта капитального строительства)

(наименование органа государственной власти, принявшего решение о включении выявленного объекта культурного наследия в реестр, реквизиты этого решения)

регистрационный номер в реестре нет

от нет
(дата)

50:48:003 03 04:0013

Объекты капитального строительства:

№ 49, ЛЭП 10кВ ЗАО «ЭЛЕКС»
(согласно чертежу градостроительного плана) (назначение объекта капитального строительства)
инвентаризационный или кадастровый номер нет

технический паспорт объекта подготовлен _____
(дата)

(наименование организации (органа) государственного технического учета и (или) технической инвентаризации объектов капитального строительства)

Объекты, включенные в единый государственный реестр объектов культурного наследия (памятников истории и культуры) народов Российской Федерации

№ не имеется, нет
(согласно чертежу градостроительного плана) (назначение объекта капитального строительства)

(наименование органа государственной власти, принявшего решение о включении выявленного объекта культурного наследия в реестр, реквизиты этого решения)

регистрационный номер в реестре нет

от нет
(дата)

50:48:003 03 04:0020

Объекты капитального строительства:

газ высокого давления ГУП МО «Мособлгаз»

Филиал Балашиха межрайгаз

№ 48

Реутовская районная эксплуатационная служба

(согласно чертежу градостроительного плана)

(назначение объекта капитального строительства)

инвентаризационный или кадастровый номер нет

технический паспорт объекта подготовлен _____
(дата) -----

(наименование организации (органа) государственного технического учета и (или) технической инвентаризации объектов капитального строительства)

№ 50

ЛЭП 110кВ ЗАО «ЭЛЕКС»

(согласно чертежу градостроительного плана)

(назначение объекта капитального строительства)

инвентаризационный или кадастровый номер нет

технический паспорт объекта подготовлен _____
(дата) -----

(наименование организации (органа) государственного технического учета и (или) технической инвентаризации объектов капитального строительства)

№ 49

ЛЭП 10кВ ЗАО «ЭЛЕКС»

(согласно чертежу градостроительного плана)

(назначение объекта капитального строительства)

инвентаризационный или кадастровый номер нет

технический паспорт объекта подготовлен _____
(дата) -----

(наименование организации (органа) государственного технического учета и (или) технической инвентаризации объектов капитального строительства)

№ 41

водопровод ст.150 МУП «Реутовский водоканал»

(согласно чертежу градостроительного плана)

(назначение объекта капитального строительства)

инвентаризационный или кадастровый номер нет

технический паспорт объекта подготовлен _____
(дата) -----

(наименование организации (органа) государственного технического учета и (или) технической инвентаризации объектов капитального строительства)

Объекты, включенные в единый государственный реестр объектов культурного наследия (памятников истории и культуры) народов Российской Федерации

№ не имеется

нет

(согласно чертежу градостроительного плана)

(назначение объекта капитального строительства)

(наименование органа государственной власти, принявшего решение о включении выявленного объекта культурного наследия в реестр, реквизиты этого решения)

регистрационный номер в реестре нет

от нет
(дата)

50:48:003 03 04:0021

Объекты капитального строительства:

газ высокого давления ГУП МО «Мособлгаз»

Филиал Балашиха межрайгаз

№ 48, Реутовская районная эксплуатационная служба
(согласно чертежу градостроительного плана) (назначение объекта капитального строительства)

инвентаризационный или кадастровый номер нет

технический паспорт объекта подготовлен _____
(дата)

(наименование организации (органа) государственного технического учета и (или) технической инвентаризации объектов капитального строительства)

№ 50, ЛЭП 110кВ ЗАО «ЭЛЕКС»
(согласно чертежу градостроительного плана) (назначение объекта капитального строительства)

инвентаризационный или кадастровый номер нет

технический паспорт объекта подготовлен _____
(дата)

(наименование организации (органа) государственного технического учета и (или) технической инвентаризации объектов капитального строительства)

Объекты, включенные в единый государственный реестр объектов культурного наследия (памятников истории и культуры) народов Российской Федерации

№ не имеется, нет
(согласно чертежу градостроительного плана) (назначение объекта капитального строительства)

(наименование органа государственной власти, принявшего решение о включении выявленного объекта культурного наследия в реестр, реквизиты этого решения)

регистрационный номер в реестре нет

от нет
(дата)

50:48:003 03 03:0012

Объекты капитального строительства:

№ 49, ЛЭП 10кВ ЗАО «ЭЛЕКС»
(согласно чертежу градостроительного плана) (назначение объекта капитального строительства)
инвентаризационный или кадастровый номер нет

технический паспорт объекта подготовлен _____
(дата)

(наименование организации (органа) государственного технического учета и (или) технической инвентаризации объектов капитального строительства)

№ 41, водопровод ст.150 МУП «Реутовский водоканал»
(согласно чертежу градостроительного плана) (назначение объекта капитального строительства)
инвентаризационный или кадастровый номер нет

технический паспорт объекта подготовлен _____
(дата)

(наименование организации (органа) государственного технического учета и (или) технической инвентаризации объектов капитального строительства)

Объекты, включенные в единый государственный реестр объектов культурного наследия (памятников истории и культуры) народов Российской Федерации

№ не имеется, нет
(согласно чертежу градостроительного плана) (назначение объекта капитального строительства)

(наименование органа государственной власти, принявшего решение о включении выявленного объекта культурного наследия в реестр, реквизиты этого решения)

регистрационный номер в реестре нет

от нет
(дата)

50:48:003 03 03:0013

Объекты капитального строительства:

№ 49, ЛЭП 10кВ ЗАО «ЭЛЕКС»
(согласно чертежу градостроительного плана) (назначение объекта капитального строительства)
инвентаризационный или кадастровый номер нет

технический паспорт объекта подготовлен _____
(дата)

(наименование организации (органа) государственного технического учета и (или) технической инвентаризации объектов капитального строительства)

№ 53, ЛЭП 0.4кВ ЗАО «ЭЛЕКС»
(согласно чертежу градостроительного плана) (назначение объекта капитального строительства)
инвентаризационный или кадастровый номер нет

технический паспорт объекта подготовлен _____
(дата)

(наименование организации (органа) государственного технического учета и (или) технической инвентаризации объектов капитального строительства)

Объекты, включенные в единый государственный реестр объектов культурного наследия
(памятников истории и культуры) народов Российской Федерации

№ не имеется, нет
(согласно чертежу градостроительного плана) (назначение объекта капитального строительства)

(наименование органа государственной власти, принявшего решение о включении выявленного объекта культурного наследия в реестр, реквизиты этого решения)

регистрационный номер в реестре нет

от нет
(дата)

50:48:003 03 03:0014

Объекты капитального строительства:

№ 39, канализация чуг.200 МУП «Реутовский водоканал»
(согласно чертежу градостроительного плана) (назначение объекта капитального строительства)
инвентаризационный или кадастровый номер нет

технический паспорт объекта подготовлен _____
(дата)

(наименование организации (органа) государственного технического учета и (или) технической инвентаризации объектов капитального строительства)

№ 49, ЛЭП 10кВ ЗАО «ЭЛЕКС»
(согласно чертежу градостроительного плана) (назначение объекта капитального строительства)
инвентаризационный или кадастровый номер нет

технический паспорт объекта подготовлен _____
(дата)

(наименование организации (органа) государственного технического учета и (или) технической инвентаризации объектов капитального строительства)

№ 53, ЛЭП 0.4кВ ЗАО «ЭЛЕКС»
(согласно чертежу градостроительного плана) (назначение объекта капитального строительства)
инвентаризационный или кадастровый номер нет

технический паспорт объекта подготовлен _____
(дата)

(наименование организации (органа) государственного технического учета и (или) технической инвентаризации объектов капитального строительства)

газ высокого давления ГУП МО «Мособлгаз»
Филиал Балашихамежрайгаз
№ 48, Реутовская районная эксплуатационная служба
(согласно чертежу градостроительного плана) (назначение объекта капитального строительства)
инвентаризационный или кадастровый номер нет

технический паспорт объекта подготовлен _____
(дата)

(наименование организации (органа) государственного технического учета и (или) технической инвентаризации объектов капитального строительства)

Объекты, включенные в единый государственный реестр объектов культурного наследия (памятников истории и культуры) народов Российской Федерации

№ не имеется, нет
(согласно чертежу градостроительного плана) (назначение объекта капитального строительства)

(наименование органа государственной власти, принявшего решение о включении выявленного объекта культурного наследия в реестр, реквизиты этого решения)

регистрационный номер в реестре нет
от нет
(дата)

50:48:003 03 03:0008

Объекты капитального строительства:

№ не имеется, нет
(согласно чертежу градостроительного плана) (назначение объекта капитального строительства)
инвентаризационный или кадастровый номер нет

технический паспорт объекта подготовлен _____
(дата)

(наименование организации (органа) государственного технического учета и (или) технической инвентаризации объектов капитального строительства)

Объекты, включенные в единый государственный реестр объектов культурного наследия (памятников истории и культуры) народов Российской Федерации

№ не имеется, нет
(согласно чертежу градостроительного плана) (назначение объекта капитального строительства)

(наименование органа государственной власти, принявшего решение о включении выявленного объекта культурного наследия в реестр, реквизиты этого решения)

регистрационный номер в реестре нет

от нет
(дата)

50:48:003 03 03:0011

Объекты капитального строительства:

№ не имеется, нет
(согласно чертежу градостроительного плана) (назначение объекта капитального строительства)
инвентаризационный или кадастровый номер нет

технический паспорт объекта подготовлен _____
(дата)

(наименование организации (органа) государственного технического учета и (или) технической инвентаризации объектов капитального строительства)

Объекты, включенные в единый государственный реестр объектов культурного наследия (памятников истории и культуры) народов Российской Федерации

№ не имеется, нет
(согласно чертежу градостроительного плана) (назначение объекта капитального строительства)

(наименование органа государственной власти, принявшего решение о включении выявленного объекта культурного наследия в реестр, реквизиты этого решения)

регистрационный номер в реестре нет

от нет
(дата)

50:48:003 03 03:0003

Объекты капитального строительства:

№ не имеется, нет
(согласно чертежу градостроительного плана) (назначение объекта капитального строительства)
инвентаризационный или кадастровый номер нет

технический паспорт объекта подготовлен ----
(дата)

(наименование организации (органа) государственного технического учета и (или) технической инвентаризации объектов капитального строительства)

Объекты, включенные в единый государственный реестр объектов культурного наследия (памятников истории и культуры) народов Российской Федерации

№ не имеется, нет
(согласно чертежу градостроительного плана) (назначение объекта капитального строительства)

(наименование органа государственной власти, принявшего решение о включении выявленного объекта культурного наследия в реестр, реквизиты этого решения)

регистрационный номер в реестре нет

от нет
(дата)

50:48:003 03 03:0004

Объекты капитального строительства:

№ 50, ЛЭП 110кВ ЗАО «ЭЛЕКС»
(согласно чертежу градостроительного плана) (назначение объекта капитального строительства)
инвентаризационный или кадастровый номер нет

технический паспорт объекта подготовлен _____
(дата)

(наименование организации (органа) государственного технического учета и (или) технической инвентаризации объектов капитального строительства)

№ 36, канализация Д800 щит 2000 МУП «Реутовский водоканал»
(согласно чертежу градостроительного плана) (назначение объекта капитального строительства)
инвентаризационный или кадастровый номер нет

технический паспорт объекта подготовлен _____
(дата)

(наименование организации (органа) государственного технического учета и (или) технической инвентаризации объектов капитального строительства)

Объекты, включенные в единый государственный реестр объектов культурного наследия
(памятников истории и культуры) народов Российской Федерации

№ не имеется, нет
(согласно чертежу градостроительного плана) (назначение объекта капитального строительства)

(наименование органа государственной власти, принявшего решение о включении выявленного объекта культурного наследия в реестр, реквизиты этого решения)

регистрационный номер в реестре нет
от нет
(дата)

50:48:003 03 03:0006

Объекты капитального строительства:

№ не имеется, нет
(согласно чертежу градостроительного плана) (назначение объекта капитального строительства)
инвентаризационный или кадастровый номер нет

технический паспорт объекта подготовлен ----
(дата)

(наименование организации (органа) государственного технического учета и (или) технической инвентаризации объектов капитального строительства)

Объекты, включенные в единый государственный реестр объектов культурного наследия (памятников истории и культуры) народов Российской Федерации

№ не имеется, нет
(согласно чертежу градостроительного плана) (назначение объекта капитального строительства)

(наименование органа государственной власти, принявшего решение о включении выявленного объекта культурного наследия в реестр, реквизиты этого решения)

регистрационный номер в реестре нет

от нет
(дата)

50:48:003 03 03:0009

Объекты капитального строительства:

№ 50, ЛЭП 110кВ ЗАО «ЭЛЕКС»
(согласно чертежу градостроительного плана) (назначение объекта капитального строительства)
инвентаризационный или кадастровый номер нет

технический паспорт объекта подготовлен _____
(дата)

(наименование организации (органа) государственного технического учета и (или) технической инвентаризации объектов капитального строительства)

№ 36, канализация Д800 шит 2000 МУП «Реутовский водоканал»
(согласно чертежу градостроительного плана) (назначение объекта капитального строительства)
инвентаризационный или кадастровый номер нет

технический паспорт объекта подготовлен _____
(дата)

(наименование организации (органа) государственного технического учета и (или) технической инвентаризации объектов капитального строительства)

№ 49, ЛЭП 10кВ ЗАО «ЭЛЕКС»
(согласно чертежу градостроительного плана) (назначение объекта капитального строительства)
инвентаризационный или кадастровый номер нет

технический паспорт объекта подготовлен _____
(дата)

(наименование организации (органа) государственного технического учета и (или) технической инвентаризации объектов капитального строительства)

Объекты, включенные в единый государственный реестр объектов культурного наследия (памятников истории и культуры) народов Российской Федерации

№ не имеется, нет
(согласно чертежу градостроительного плана) (назначение объекта капитального строительства)

(наименование органа государственной власти, принявшего решение о включении выявленного объекта культурного наследия в реестр, реквизиты этого решения)

регистрационный номер в реестре нет
от _____
(дата)

50:48:003 03 03:0005

Объекты капитального строительства:

№ не имеется, нет
(согласно чертежу градостроительного плана) (назначение объекта капитального строительства)
инвентаризационный или кадастровый номер нет.

технический паспорт объекта подготовлен _____
(дата)

(наименование организации (органа) государственного технического учета и (или) технической инвентаризации объектов капитального строительства)

Объекты, включенные в единый государственный реестр объектов культурного наследия (памятников истории и культуры) народов Российской Федерации

№ не имеется, нет
(согласно чертежу градостроительного плана) (назначение объекта капитального строительства)

(наименование органа государственной власти, принявшего решение о включении выявленного объекта культурного наследия в реестр, реквизиты этого решения)

регистрационный номер в реестре нет

от нет
(дата)

50:48:003 03 03:0010

Объекты капитального строительства:

№ 37, канализация напорная ст. 150 МУП «Реутовский водоканал»
(согласно чертежу градостроительного плана) (назначение объекта капитального строительства)
инвентаризационный или кадастровый номер нет.

технический паспорт объекта подготовлен _____
(дата)

(наименование организации (органа) государственного технического учета и (или) технической инвентаризации объектов капитального строительства)

Объекты, включенные в единый государственный реестр объектов культурного наследия (памятников истории и культуры) народов Российской Федерации

№ не имеется, нет
(согласно чертежу градостроительного плана) (назначение объекта капитального строительства)

(наименование органа государственной власти, принявшего решение о включении выявленного объекта культурного наследия в реестр, реквизиты этого решения)

регистрационный номер в реестре нет

от нет
(дата)

5. Информация о технических условиях подключения объектов капитального строительства к сетям инженерно-технического обеспечения

Объект капитального строительства

№ 1, 2, 3, 4, 5, 6, 7, 8, 10, 12, 14, 15, 16, 18, 19, Здания жилых корпусов
(согласно чертежу градостроительного плана) (назначение объекта капитального строительства)

№ 9, 11, 13, 17, Здания общественного назначения
(согласно чертежу градостроительного плана) (назначение объекта капитального строительства)

Технические условия подключения объекта к сетям инженерно-технического обеспечения
водоснабжение
(тип инженерно-технического обеспечения)

выданы МУП «Реутовский водоканал» от 15.02.2011. № 97
(дата, наименование органа (организации), выдавшего технические условия)

Технические условия подключения объекта к сетям инженерно-технического обеспечения
канализование
(тип инженерно-технического обеспечения)

выданы МУП «Реутовский водоканал» от 15.02.2011. № 97
(дата, наименование органа (организации), выдавшего технические условия)

Технические условия подключения объекта к сетям инженерно-технического обеспечения
канализование ливневых водостоков
(тип инженерно-технического обеспечения)

выданы Администрация города Реутов от 05.10.2010. №1-вх.-4301-01-18
(дата, наименование органа (организации), выдавшего технические условия)

Технические условия подключения объекта к сетям инженерно-технического обеспечения
наружное освещение
(тип инженерно-технического обеспечения)

выданы ЗАО «ЭЛЕКС» от 31.01.2011. №47
(дата, наименование органа (организации), выдавшего технические условия)

Технические условия подключения объекта к сетям инженерно-технического обеспечения
радиофикация
(тип инженерно-технического обеспечения)

выданы Московский филиал ОАО «ЦЕНТРТЕЛЕКОМ» от 23.12.2010. №34-02-10/29692-2/19098
(дата, наименование органа (организации), выдавшего технические условия)

Технические условия подключения объекта к сетям инженерно-технического обеспечения
телефонизация
(тип инженерно-технического обеспечения)

выданы Московский филиал ОАО «ЦЕНТРТЕЛЕКОМ» от 27.10.2010. №34-02-10/29692-1/19238
(дата, наименование органа (организации), выдавшего технические условия)

Технические условия подключения объекта к сетям инженерно-технического обеспечения
диспетчеризация
(тип инженерно-технического обеспечения)

выданы ЗАО «ПОДЪЕМ-1» от 18.01.2011. №1/1-23
(дата, наименование органа (организации), выдавшего технические условия)

Технические условия подключения объекта к сетям инженерно-технического обеспечения
электроснабжение
(тип инженерно-технического обеспечения)

выданы Военно-промышленная корпорация «Научно-производственное объединение машиностроения» от 21.01.2011. №01-01/11 по 2 категории и №02-01/11 по 3 категории
(дата, наименование органа (организации), выдавшего технические условия)

Технические условия подключения объекта к сетям инженерно-технического обеспечения
теплоснабжение
(тип инженерно-технического обеспечения)

выданы МУП «Реутовская теплосеть» от 01.03.2011. №6/3-10
(дата, наименование органа (организации), выдавшего технические условия)

6. Информация о возможности или невозможности разделения земельного участка

(ненужное зачеркнуть)

согласно проекту планировки
(наименование и реквизиты документа, определяющего возможность или невозможность разделения)

000 'Эксперт'



АДМИНИСТРАЦИЯ ГОРОДА РЕУТОВ

ПОСТАНОВЛЕНИЕ

от 31.05.2011 № 245-ТА

Об утверждении Градостроительного плана земельных участков
ООО «Эксперт», расположенных в северо-восточном и южном
кварталах микрорайонов 10-10А

В соответствии со статьей 15 Федерального закона от 06.10.2003 № 131-ФЗ «Об общих принципах организации местного самоуправления в Российской Федерации», статьей 44 Градостроительного кодекса Российской Федерации, статьей 37 Устава городского округа Реутов Московской области, на основании обращения ООО «Эксперт» № 292-2 от 03.05.2011 об утверждении градостроительного плана земельных участков и учитывая представленные материалы, постановляю:

1. Утвердить Градостроительный план земельных участков № RU50348000-GPU000111, расположенных по адресу: Московская область, город Реутов, северо-восточный и южный кварталы микрорайонов 10-10А под строительство многоквартирных жилых домов, жилищно-эксплуатационных служб, объектов: розничной торговли, общественного питания, бытового обслуживания, дошкольного, начального и среднего общего образования, социального обеспечения, культуры и искусства, охраны общественного порядка, финансово-кредитные, страхования, пенсионного обеспечения, связи, амбулаторно-поликлинических учреждений, крытых спортивных комплексов без трибун для зрителей, органов общественного самоуправления и некоммерческих организаций, садов, скверов, бульваров, многоэтажных наземных и подземных гаражей, гаражей для автотранспорта инвалидов согласно приложению.

2. Управлению по архитектуре и градостроительству (Холиков Е.В.), в соответствии с установленным порядком, провести регистрацию утвержденного Градостроительного плана земельных участков.

3. ООО «Эксперт» (Кукулиев П.Р.) осуществить строительство объектов указанный в пункте 1 настоящего постановления в соответствии с требованиями Градостроительного плана земельных участков.

4. Первому заместителю Руководителя Администрации Юрову С.Г. опубликовать данное постановление в средствах массовой информации и на официальном сайте города Реутов.

5. Контроль за выполнением настоящего постановления возложить на заместителя Руководителя Администрации Показина В.М.

Руководителя Администрации



Н.Н.Ковалев



Приложение
к постановлению Администрации города Реутов
от 31.05.2011 № 245-11А

Список

Договоров аренды, кадастровых номеров и площадей земельных участков северо-восточного и южного кварталов микрорайонов 10-10А.

№ п/п	Кадастровый номер земельного участка	Площадь, га	Номер договора аренды на земельный участок и дата
1.	50:48:003 03 04:0015	0.96	№ 192 от 30 сентября 2005г.
2.	50:48:003 03 04:0016	0.8	№ 194 от 30 сентября 2005г.
3.	50:48:003 03 04:0017	0.9	№ 191 от 30 сентября 2005г.
4.	50:48:003 03 04:0014	0.99	№ 193 от 30 сентября 2005г.
5.	50:48:003 03 04:0018	0.93	№ 188 от 30 сентября 2005г.
6.	50:48:003 03 04:0019	0.74	№ 176 от 30 сентября 2005г.
7.	50:48:003 03 04:0013	0.96	№ 181 от 30 сентября 2005г.
8.	50:48:003 03 04:0020	0.9	№ 178 от 30 сентября 2005г.
9.	50:48:003 03 04:0021	0.94	№ 177 от 30 сентября 2005г.
10.	50:48:003 03 03:0012	0.99	№ 189 от 30 сентября 2005г.
11.	50:48:003 03 03:0013	0.87	№ 196 от 30 сентября 2005г.
12.	50:48:003 03 03:0014	0.91	№ 195 от 30 сентября 2005г.
13.	50:48:003 03 03:0008	0.5	№ 179 от 30 сентября 2005г.
14.	50:48:003 03 03:0011	0.48	№ 190 от 30 сентября 2005г.
15.	50:48:003 03 03:0003	0.78	№ 185 от 30 сентября 2005г.
16.	50:48:003 03 03:0004	0.95	№ 187 от 30 сентября 2005г.
17.	50:48:003 03 03:0006	0.94	№ 184 от 30 сентября 2005г.
18.	50:48:003 03 03:0009	0.96	№ 182 от 30 сентября 2005г.
19.	50:48:003 03 03:0005	0.87	№ 180 от 30 сентября 2005г.
20.	50:48:003 03 03:0010	0.99	№ 183 от 30 сентября 2005г.