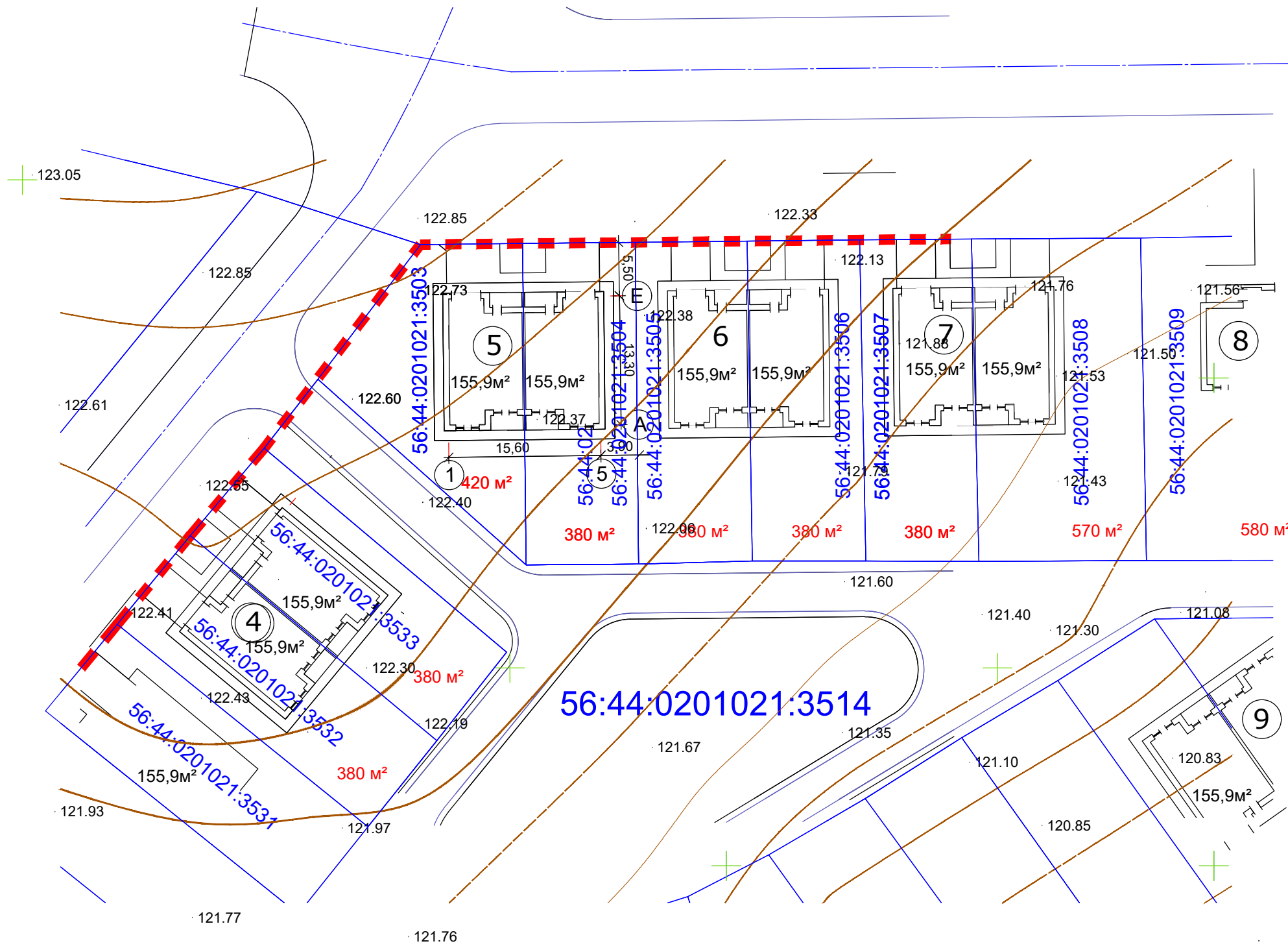


Условные обозначения

- ▬▬▬▬▬▬ Граница участка
- ▬▬▬▬▬▬ Граница благоустройства
- ▬▬▬▬▬▬ Граница межевания
- 155,9м<sup>2</sup> Общая площадь блокированной секции
- 380 м<sup>2</sup> Площадь участка






Ведомость жилых и общественных зданий и сооружений

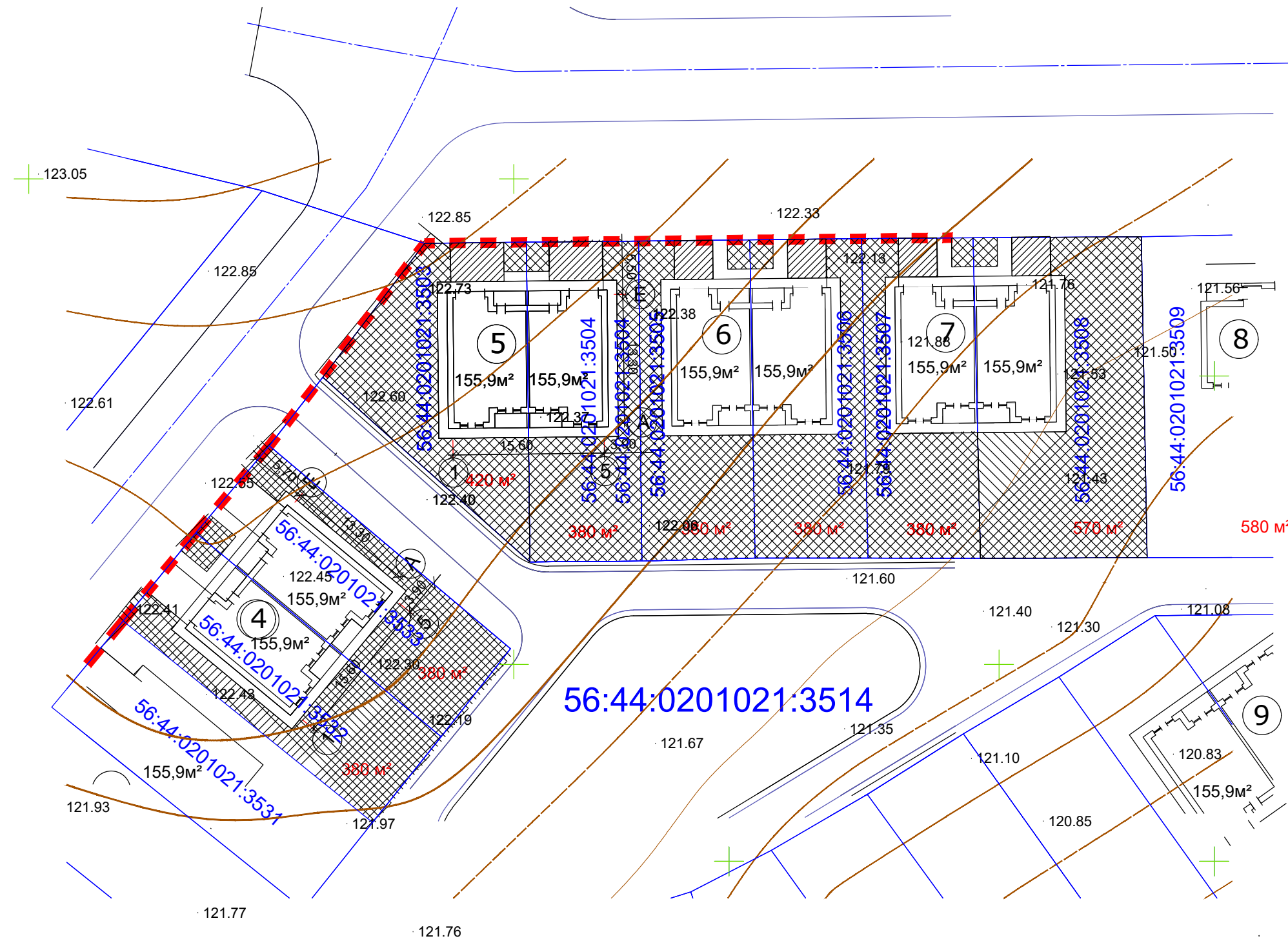
Номер на плане	Наименование и обозначение	Этажность	Количество		Площадь, м <sup>2</sup>				Строительный объём, м <sup>3</sup>	
			зданий	квартир	застройки		общая нормируемая		здания	всего
					здания	всего	здания	всего		
1	Блокированный дом №5	2	1		232,65	232,65	311,8	311,8	1 977,53	1 977,53

						16.02.23-01-05-ПЗУ		
						г.Оренбург, п.Ростоши		
						1 очередь строительства. Жилой дом блокированного типа №5.		
						5 этап строительства		
Изм.	Кол.уч.	Лист	№док.	Подпись	Дата			
Исполнит.	Кузьменко		[Подпись]					
						Разбивочный план		
						М1:500		
						Стадия	Лист	Листов
						П	1	
						ООО "ПРОМЕТЕЙ"		

План благоустройства и озеленения  
М1:500


Условные обозначения

-  Граница участка
- 155,9м<sup>2</sup>    Общая площадь блокированной секции
- 380 м<sup>2</sup>    Площадь участка
-  Асфальт
-  Газон жилых групп



Ведомость жилых и общественных зданий и сооружений

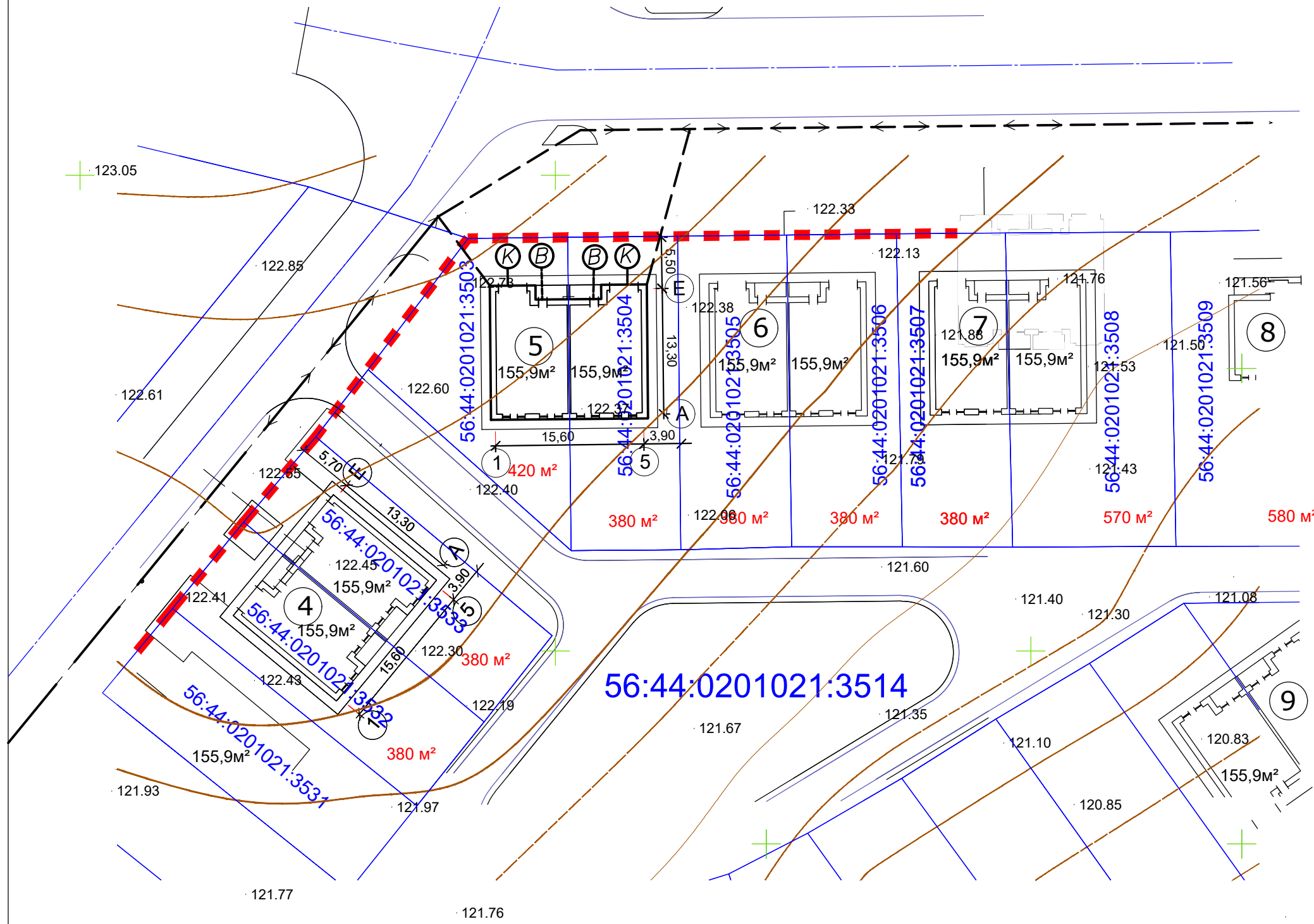
Номер на плане	Наименование и обозначение	Этажность	Количество		Площадь, м <sup>2</sup>				Строительный объём, м <sup>3</sup>	
			зданий	квартир	застройки		общая нормируемая		здания	всего
					здания	всего	здания	всего		
1	Блокированный дом №5	2	1		232,65	232,65	311,8	311,8	1 977,53	1 977,53

						16.02.23-01-05-ПЗУ		
						г.Оренбург, п.Ростоши		
						1 очередь строительства. Жилой дом блокированного типа №5.		
						5 этап строительства		
Изм.	Кол.уч.	Лист	№док.	Подпись	Дата			
Исполнит.	Кузьменко							
						План благоустройства и озеленения		
						М1:500		
						Стадия	Лист	Листов
						П	2	
						ООО "ПРОМЕТЕЙ"		

Сводный план инженерных сетей  
М1:500

Условные обозначения

- В — Проектируемые сети водоснабжения
- К — Проектируемые сети канализации
- ↔ Проектируемые сети электроснабжения



Ведомость жилых и общественных зданий и сооружений

Номер на плане	Наименование и обозначение	Этажность	Количество		Площадь, м²				Строительный объём, м³	
			зданий	квартир	застройки		общая нормируемая		здания	всего
					здания	всего	здания	всего		
1	Блокированный дом №5	2	1		232,65	232,65	311,8	311,8	1 977,53	1 977,53

						16.02.23-01-05-ПЗУ		
						г.Оренбург, п.Ростоши		
						1 очередь строительства. Жилой дом блокированного типа №5.		
						5 этап строительства		
Изм.	Кол.уч.	Лист	№док.	Подпись	Дата			
Исполнит.	Кузьменко		<i>(подпись)</i>					
						Стадия	Лист	Листов
						П	3	
						Сводный план инженерных сетей		
						М1:500		
						ООО "ПРОМЕТЕЙ"		