
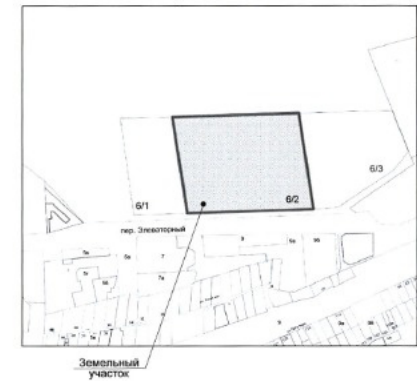






Чертеж градостроительного плана земельного участка



Ситуационный план



Условные обозначения

-  Границы земельного участка с номерами характерных точек
-  Приазардные территории аэродромов «Ростов-на-Дону (Центральный)», «Ростов-на-Дону «Славянский»
-  Минимальные отступы от границ земельного участка
-  Зона №3 ограниченного цветового регулирования и отделки фасадов зданий, строений, сооружений
-  Границы зон планировочного размещения объектов капитального строительства в соответствии с утвержденной документацией по планировке территории

1. Чертеж градостроительного плана земельного участка разработан на топографической основе, выполненной ООО «Гео Плюс» в июле 2023 года.
 2. Чертеж градостроительного плана земельного участка разработан Департаментом архитектуры и градостроительства города Ростова, на-Дону в июле 2023 года.

Утверждаю:
 Директор Департамента
 Настоящий чертеж является обязательным приложением к градостроительному плану земельного участка от 31.07.2023 № РО-61-210-0-00-2023-ИЗ-2



					Департамент архитектуры и градостроительства г. Ростова-на-Дону			
					Зона застройки многоквартирными многоквартирными домами Ж-3/5/18 подзона Б			
Изм.	Коп. уч.	Лист	Подпись	Дата	Земельный участок по адресу: г. Ростов-на-Дону, Сиклбровский р-н, пер. Элеваторный, д/у 8/2	Страниц	Лист	Листов
№	от	Департамента	Левина О.А.	07.23				
Разработал	Проверил	Лозукин К.К.	Мельников В.В.	07.23	Чертеж градостроительного плана земельного участка М1:500	Отдел подготовки градостроительных планов земельных участков		