














Номер на плане	Наименование и обозначение	Этаж	Количество		Площадь, м2		Средственный объем, м3		
			зданий	проб	здания	здания	здания	зданий	
									здания
1	Корпус 1	8	1	96	1088,04	7222,34	7222,34	27404,20	27404,20
2	Корпус 2	8	1	96	1003,11	7239,98	7239,98	27404,20	27404,20
3	Корпус 3	8	1	14,0	1240,09	10418,92	10418,92	40160,33	40160,33
4	Трансформаторная подстанция	1	1		46,2	46,2			

УСЛОВНЫЕ ОБОЗНАЧЕНИЯ


Граница земельного участка в соответствии с ППЗУ RU-35720007-01.2.10.01214 от 25.03.2021

Граница зоны допустимого размещения зданий, строений и сооружений в соответствии с ППЗУ

-  Граница земельного участка в соответствии с ППЗУ
-  Граница зоны допустимого размещения зданий, строений и сооружений в соответствии с ППЗУ
-  Проектируемые здания
-  Подпорная стенка
-  Некапитальное строение
-  Проектируемые бассейны
-  Существующие проезды
-  Проектируемые проезды
-  Проектируемые тропуляры
-  Проектируемое озеленение
-  Проектируемые площадки (для занятия спортом и игр детей)
-  Проектируемое вертикальное озеленение
-  Ограждение на подпорных стенках



АПБ-115/23-ПЗУ.ГЧ	
1	Зем. 1/24 13.2024
Изм. Колуч	Лист № док. Парильс Дема
Разработал	Кан Хмельская 13.2024
Проверил	Хмельская 13.2024
И. контр.	Зилькова 13.2024
ГИП	Захаров 13.2024

АПБ-115/23-ПЗУ.ГЧ	
Завершение строительства с возведением комплекса апартментов на земельном участке с кадастровым номером 90/25/010/20/408 по адресу: Республика Крым, г. Ялта, ул. Таврическая, д. 14	
Исполнитель	Лист
Лист	Листов
П	3
Схема планировочной организации земельного участка (М 1:500)	
	
Формат А2	