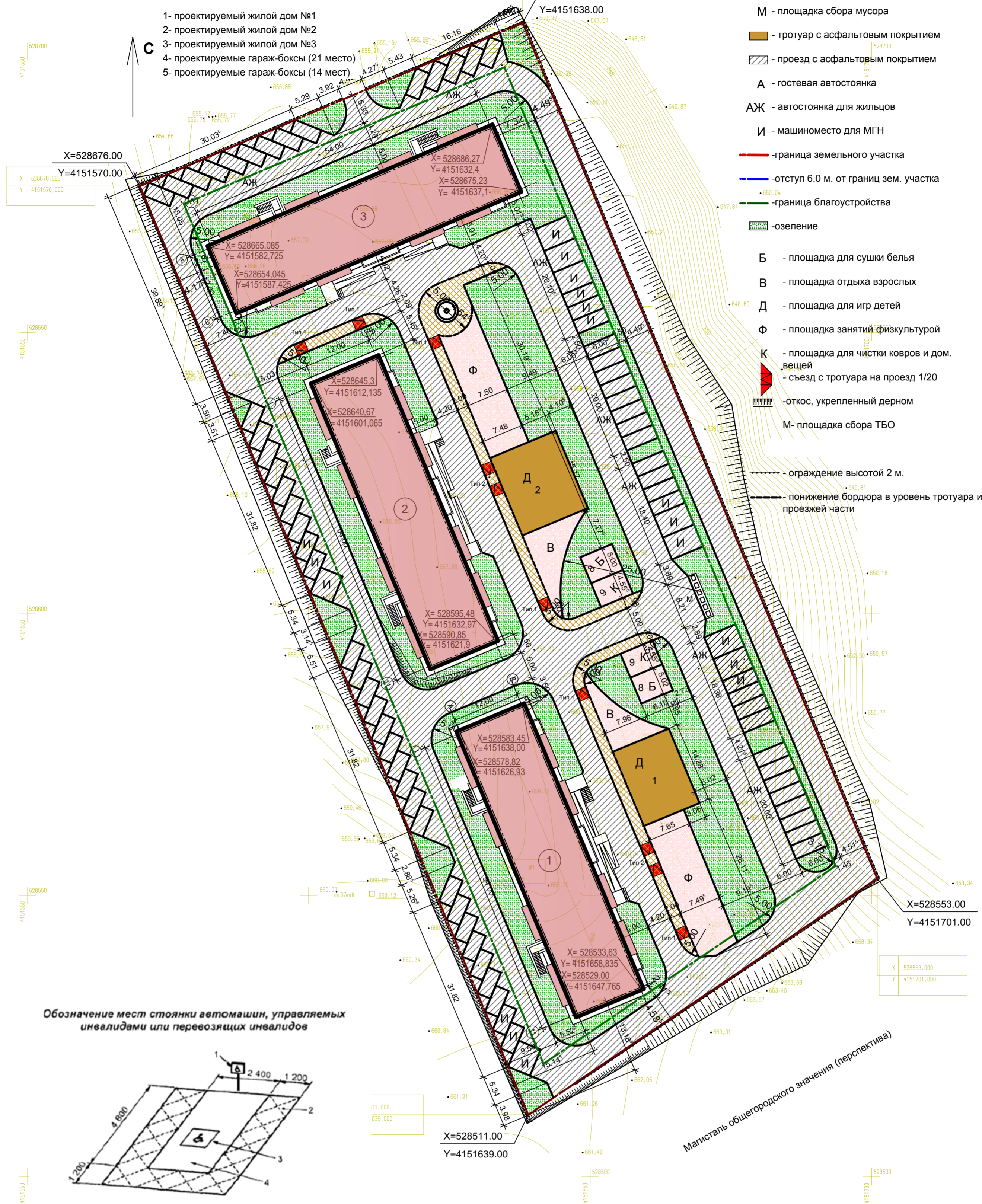


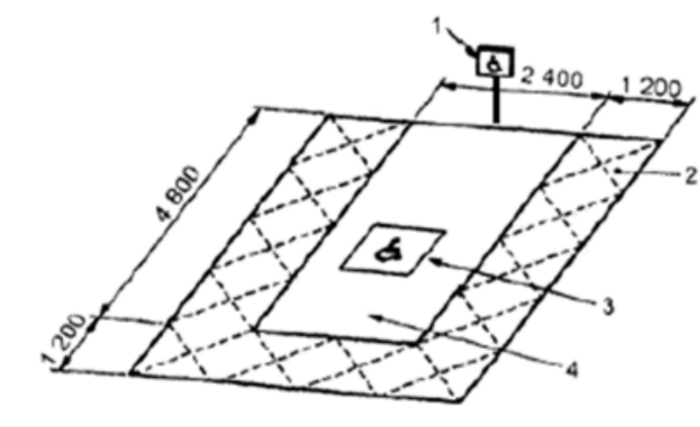
Экспликация зданий и сооружений: Разбивочный чертеж. План дорожных покрытий. М 1:500

- 1- проектируемый жилой дом №1
- 2- проектируемый жилой дом №2
- 3- проектируемый жилой дом №3
- 4- проектируемые гараж-боксы (21 место)
- 5- проектируемые гараж-боксы (14 мест)

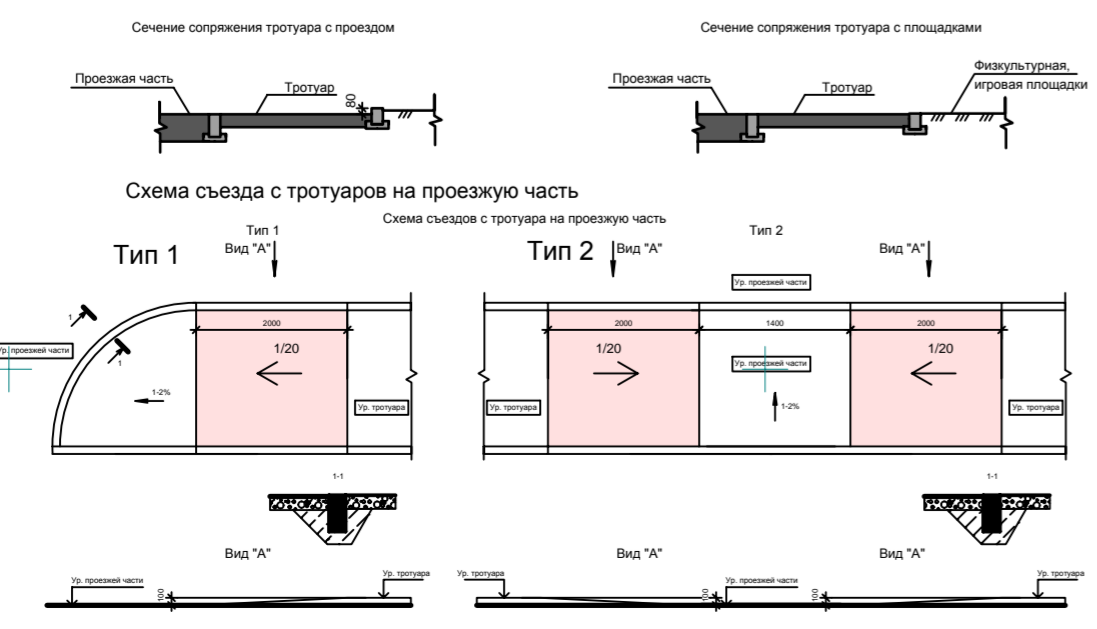
- Усл. обозначения:
- - проектируемый жилой дом
 - М - площадка сбора мусора
 - - тротуар с асфальтовым покрытием
 - ▨ - проезд с асфальтовым покрытием
 - А - гостевая автостоянка
 - АЖ - автостоянка для жильцов
 - И - машиноместо для МГН
 - - граница земельного участка
 - - отступ 6.0 м. от границ зем. участка
 - - граница благоустройства
 - - озеленение
 - Б - площадка для сушки белья
 - В - площадка отдыха взрослых
 - Д - площадка для игр детей
 - Ф - площадка занятий физкультурой
 - К - площадка для чистки ковров и дом. вещей
 - ▲ - съезд с тротуара на проезд 1/20
 - ▨ - откос, укрепленный дерном
 - М - площадка сбора ТБО



Обозначение мест стоянки автомобилей, управляемых инвалидами или перевозящих инвалидов

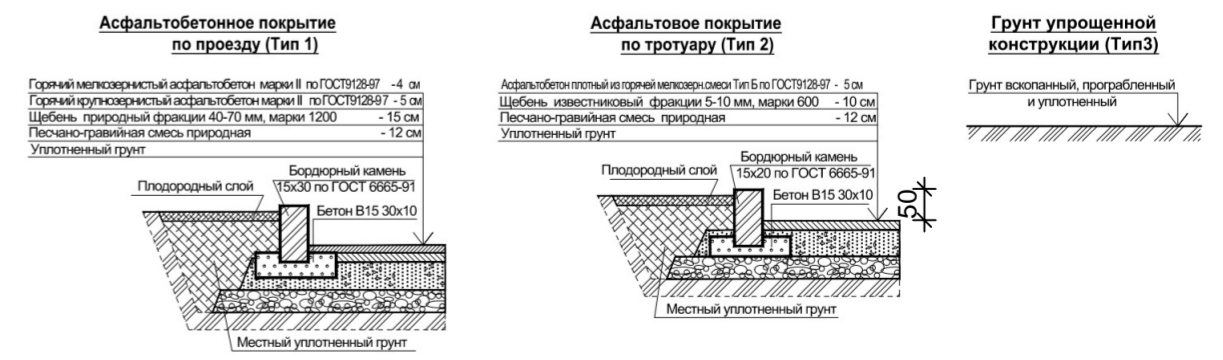


- 1 - указатель (нижний край знака находится на высоте 1000 мм от уровня земли), который поможет идентифицировать парковочное место, когда дорожная разметка плохо видна (например, вследствие снежного покрова, опавшей листвы);
- 2 - дорожка для движения кресла-коляски между специальными парковочными местами (ширина 1200 мм);
- 3 - обозначение стоянки автомобиля инвалида на кресле-коляске;
- 4 - место для автомобиля



Магистраль областного значения (перспектива)

КОНСТРУКЦИИ ПОКРЫТИЙ



29-2023- ГП

«Многоквартирный жилой комплекс в 102 квартале. Жилые дома №1, №2, №3»

Изм.	Кол.уч.	Лист	№ док.	Подп.	Дата	Стадия	Лист	Листов	
Архитектор	Кириллов								
ГАП	Кириллов								
ГИП	Туханов					Р	3		
Н. контр.	Копылов					Схема планировочной организации земельного участка План дорожных покрытий. М 1:500			
							ООО "Проектсервис"		

Инв. № подл. Подп. и дата. Взам. инв.