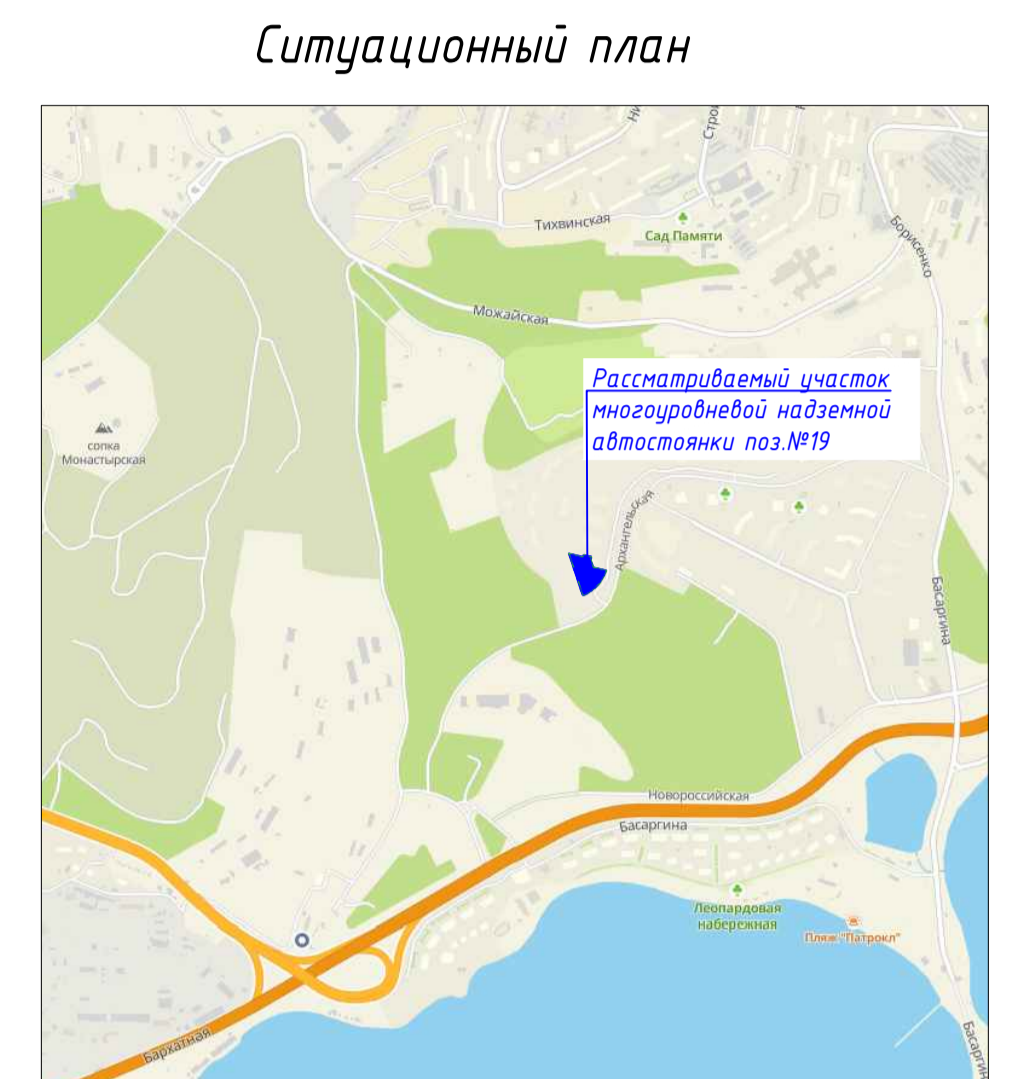


№	Наименование	Показатели в границах про-я 1а, 2а корпуса		Показатели в границах про-я 3 корпуса		Показатели в границах про-я 4 корпуса		Показатели в границах про-я 5 корпуса		Показатели в границах про-я 6 корпуса		Показатели в границах про-я 7,8 корпусов		Показатели в границах про-я 9 корпуса		Показатели в границах про-я 10 корпуса		Показатели в границах про-я 11 корпуса		Показатели в границах про-я 12 корпуса		Показатели в границах про-я 13 корпуса		Показатели в границах про-я 14 корпуса		Показатели в границах про-я 19 корпуса		Показатели в границах про-я внутри площадочных проездов		Итого в границах земельного участка	
		Площадь показателя, м.кв	Процент	Площадь показателя, м.кв	Процент	Площадь показателя, м.кв	Процент	Площадь показателя, м.кв	Процент	Площадь показателя, м.кв	Процент	Площадь показателя, м.кв	Процент	Площадь показателя, м.кв	Процент	Площадь показателя, м.кв	Процент	Площадь показателя, м.кв	Процент	Площадь показателя, м.кв	Процент	Площадь показателя, м.кв	Процент	Площадь показателя, м.кв	Процент	Площадь показателя, м.кв	Процент	Площадь показателя, м.кв	Процент	Площадь показателя, м.кв	Процент
1	Площадь в гр.проектирования	11852.0	100	3245.9	100	3781.6	100	3662.0	100	3398.2	100	1004.2	100	4838	100	4180	100	4420.9	100	3926.8	100	3807.7	100	2813.2	100	5062	100	8599.7	100	73630.0	100
2	Площадь застройки	1774.0	15.0	719.3	22.2	680.0	18.0	719.3	19.6	680.0	20.0	14.01	14.0	719.3	14.87	682.0	16.3	768.4	17.4	738.7	18.8	890.2	23.4	717.8	25.5	2274.8	44.9	155.4	1.8	11146.2	15.1
3	Площадь твердых покрытий, включая подпорные стенки и лестницы	6391.9	53.9	1236.2	38.1	1674.5	44.3	1234.9	33.7	1433.8	42.2	3545.0	35.3	2940.3	60.77	2562.0	61.3	2062.2	46.6	2039.5	51.9	1952.6	51.3	1529.0	54.4	2362.0	46.5	484.76	56.4	29419.6	40.0
4	Площадь озеленения	3686.1	31.1	1290.4	39.8	1427.1	37.7	1707.800	46.6	1284.4	37.8	5096	50.7	1178.5	24.36	936.0	22.4	1590.3	36.0	1148.6	29.3	964.9	25.3	566.4	20.1	425.2	8.5	3596.7	41.8	33064.2	44.9



Условные обозначения

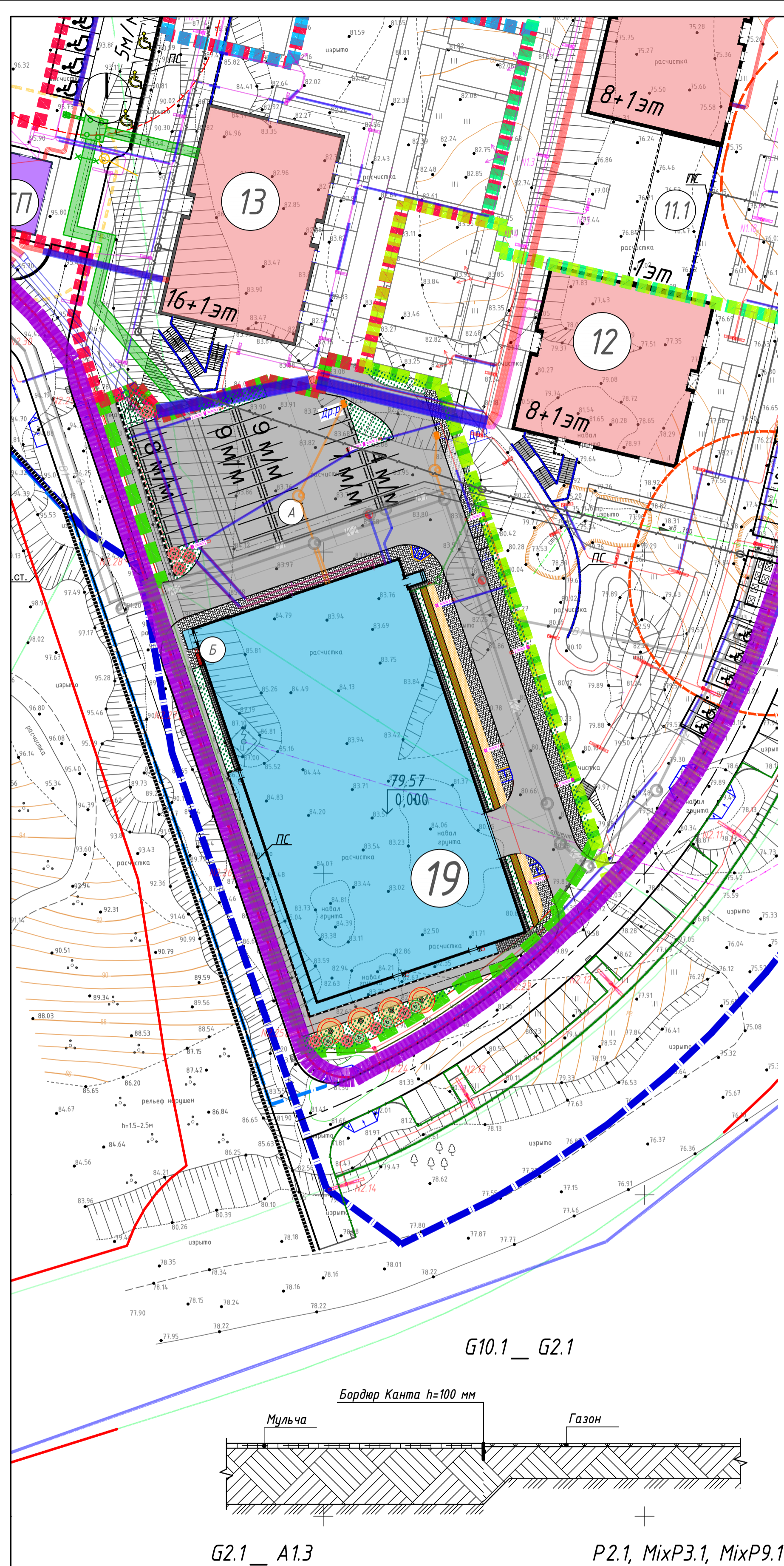
Графическое обозначение	Наименование
	Граница по ГПЗУ № Р-Ф-25-2-04-0-00-2023-1439-0 с кадастровым номером 25:28:030014-8139
	Граница благоустройства корпуса 11 (6 очередь)
	Граница благоустройства корпуса 12 (7 очередь)
	Граница благоустройства корпуса 13 (8 очередь)
	Граница благоустройства корпуса 14 (9 очередь)
	Граница благоустройства наземной автостоянки 19
	Красные линии
	Санитарная зона наземной автостоянки
	Подпорная стенка
	Номер объекта на плане
	<b>Жилые здания</b>
	<b>Объекты инженерной инфраструктуры</b>
	<b>Многоуровневая наземная автостоянка</b>
	Граница 1го этапа (корпус 1а,2а)
	Граница 2 этапа строительства (корпус 3)
	Граница 3го этапа строительства (корпус 7,8)
	Граница 4.1го этапа (корпус 9)
	Граница 4.2го этапа (корпус 10)
	Граница 5.1го этапа (корпус 4)
	Граница 5.2го этапа (корпус 5)
	Граница 5.3го этапа (корпус 6)
	Граница проектирования внутриплощадочных объектов
	Публичный сервитут (Постановление администрации города Владивостока от 04.05.2023 № 1111 «Об установлении публичного сервитута»)
	Публичный сервитут (Постановление администрации города Владивостока от 27.09.2021 № 3648 «Об установлении публичного сервитута»)
	Публичный сервитут (Постановление администрации города Владивостока от 04.05.2021 № 1667 «Об установлении публичного сервитута»)
	Публичный сервитут (Распоряжение Управления муниципальной собственности администрации г. Владивостока 09.09.2022 №2991/28 «Об установлении публичного сервитута в отношении части земельного участка с кадастровым номером 25:28:030014-1283, расположенного в границах полосы отвода автомобильной дороги»)
	Границы, в которых разрешается строительство объектов капитального строительства

ВЕДОМОСТЬ ЖИЛЫХ И ОБЩЕСТВЕННЫХ ЗДАНИЙ И СООРУЖЕНИЙ

№№ на плане	Наименование объектов	Этажность
<b>Проектируемый объект транспортной инфраструктуры</b>		
19	Многоуровневая наземная автостоянка 487 м/м	7
<b>Проектируемый жилой дом</b>		
6	Жилой дом, 9эт	9
<b>Жилые дома по отдельному проекту</b>		
1.1	Жилой дом, 25 эт	25
1.2	Жилой дом, 17 эт	17
3	Жилой дом, 9эт	9
4	Жилой дом, 9эт	9
5	Жилой дом, 17эт	17
7	Жилой дом, 16+1эт	16+1
8	Жилой дом, 8+1эт	8+1
9	Жилой дом, 8+1эт	8+1
10	Жилой дом, 8+1эт	8+1
11	Жилой дом, 8+1эт	8+1
12	Жилой дом, 8+1эт	8+1
13	Жилой дом, 16+1эт	16+1
14	Жилой дом, 8+1эт	8+1
15а	Жилой дом, 25эт	25
15б	Жилой дом, 9эт	9
15в	Жилой дом, 25эт	25
15г	Жилой дом, 9эт	9
16	Жилой дом, 17эт	17

07-ВЛ1-МСК-НЦ-П-ПЗУ						
1	Зам.	24-04-23	15.01.24	Жилой комплекс, этап строительства 5.3, корпус 6 по адресу: Приморский край, г. Владивосток, ул. Басаргина, вл. 2 и Многоуровневая наземная автостоянка по адресу: Приморский край, г. Владивосток, ул. Басаргина, вл. 2		
Изм.	Кол.ч.	Лист	№док			
Разработал	Потапенко		15.01.24	Многоуровневая наземная автостоянка №19		
Гл. спец.	Диветаккина		15.01.24			
Рук. отд.	Колосков		15.01.24	Ситуационный план М1:1000		
Н. контр.	Александрова		15.01.24			
ГИП	Панасенко		15.01.24			
				Стадия	Лист	Листов
				П	1	5

Лист № 1 из 1  
Получен в 2023 г.  
Взам. Инв. №



Ведомость озеленения

Table with columns: № п/п, Наименование, Вид на плане, СТАНДАРТ (Группа, Высота, Кол, м), Кол., Примечание. Rows include 'Липа мелколистная', 'Сирень обыкновенная', 'Калина обыкновенная', 'Лужайки', 'Газоны', and 'Прочее'.

Ведомость проездов, тротуаров, дорожек и площадок

Table with columns: Поз., Вид, Наименование, Тип, Площадь покрытия, м2, Примечания. Rows include 'Асфальт (Велодорожка)', 'Асфальт (Проезды автотранспорта)', 'Тротуарная плитка', 'Георешетка ECORASTER E50', 'Тактильная плитка', 'Тротуарная плитка', and 'Тротуарная плитка (Отмостка)'.

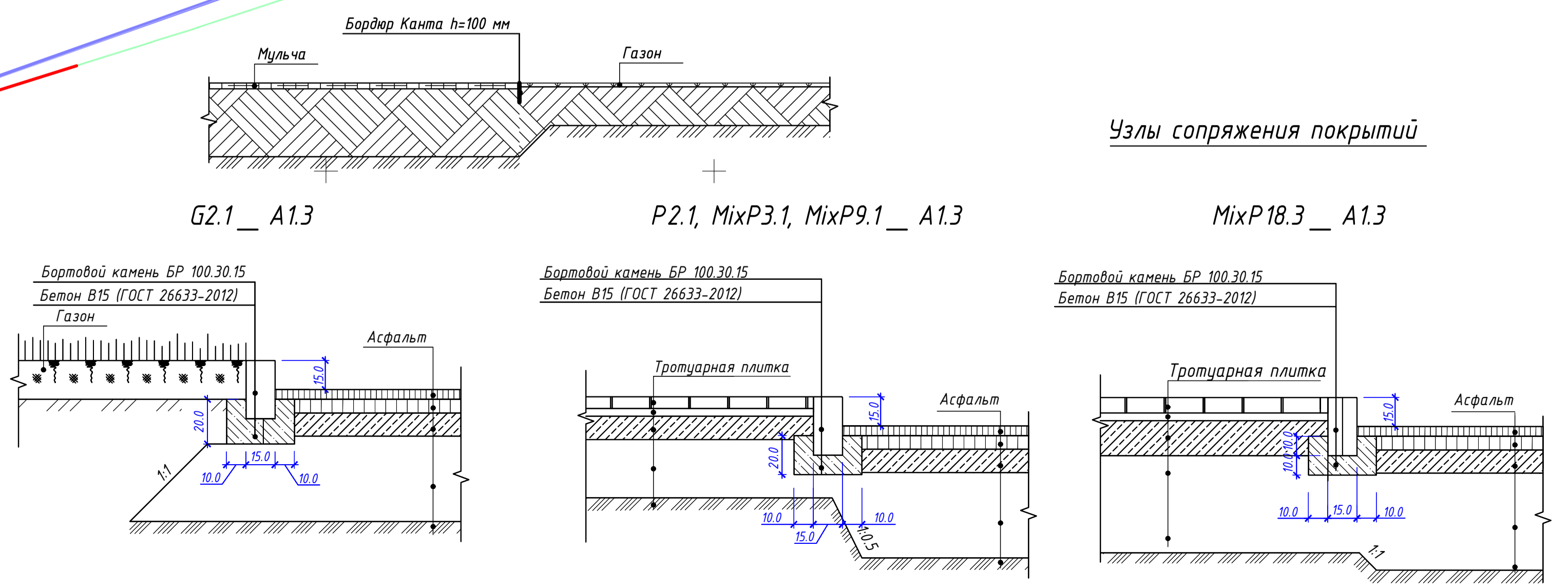
Ведомость малых архитектурных форм и переносных изделий

Table with columns: Поз., Обозначение, Производитель, Наименование, Высота лавочки, м, Кол., Примечание. Rows list benches and tables like 'Колесоотбойник КО ПИК 1830 СБ', 'Урна Л13', and 'Скамья со спинкой Л2'.

Ведомость опор освещения

Table with columns: Поз., Обозначение, Наименование, Кол-во, шт. Rows include 'Опора освещения однорукавная' and 'Опора освещения двурукавная'.

Узлы сопряжения покрытий



Ведомость дорожных конструкций

Table with columns: Наименование покрытия, Условное обозначение, Условный код покрытия, Конструктивный разрез, Наименование слоя, Толщина слоя, см, Толщина общая, см. Rows describe asphalt, concrete, and geogrid layers with their respective thicknesses and construction details.

P2.1, MixP3.1, MixP9.1 - P7.1 (пантус)




Table with columns: Номер на плане, Наименование, Примечание. Rows list 'Многоуровневая наземная стоянка', 'Жилой дом', and 'Жилой дом'.

Технико-экономические показатели

Table with columns: Поз., Наименование, Ед.изм., В условных границах. Rows list various area calculations for site, building, and parking areas.

Экспликация площадок

Table with columns: Номер на плане, Наименование, Примечание. Rows list 'Автопарковка' and 'Место отдыха/ожидания для МГН'.

Условные обозначения

Legend for technical symbols. Includes symbols for: Boundary of project area, Projected paving, Projected lawn, Projected road, Projected driveway, Projected building, Absolute elevation, Projected slope, Projected platform, Projected sewerage, Projected drainage, Projected water supply, Projected rainwater drainage, Projected utility lines, Projected underground wall.

ПРИМЕЧАНИЕ 1. Топографическая съемка выполнена ООО "Фактор-Гео". Отчет 89/2020-ИГДИ-Г.5 выпущен в сентябре 2020 года. 2. Данный лист смотреть совместно с чертежами марки ПЗУ.

Table with columns: Имя, Кол.уч., Лист, ИФДК, Подп., Дата, Стадия, Лист, Листов. Includes project details like 'Жилой комплекс, этап строительства 5.3, корпус 6' and 'Многоуровневая наземная автостоянка'.

