

Управление Федеральной службы государственной регистрации, кадастра и картографии по Амурской области

полное наименование органа регистрации прав

Выписка из Единого государственного реестра недвижимости об объекте недвижимости

Сведения о характеристиках объекта недвижимости

В Единый государственный реестр недвижимости внесены следующие сведения:

Раздел 1 Лист 1

Земельный участок			
вид объекта недвижимости			
Лист № 1 раздела 1	Всего листов раздела 1: 6	Всего разделов: 8	Всего листов выписки: 24
09.08.2023г.			
Кадастровый номер:	28:01:130418:65		
Номер кадастрового квартала:	28:01:130418		
Дата присвоения кадастрового номера:	16.12.2002		
Ранее присвоенный государственный учетный номер:	Кадастровый номер 28:01:130418:0032		
Адрес:	Амурская область, г Благовещенск, ул Краснофлотская, д 66		
Площадь:	2334 +/- 14		
Кадастровая стоимость, руб.:	19556689.14		
Кадастровые номера расположенных в пределах земельного участка объектов недвижимости:	28:01:030605:801		
Кадастровые номера объектов недвижимости, из которых образован объект недвижимости:	28:01:130418:32		
Кадастровые номера образованных объектов недвижимости:	данные отсутствуют		
Категория земель:	Земли населенных пунктов		
Виды разрешенного использования:	Многоэтажная жилая застройка (высотная застройка)		
Сведения о кадастровом инженере:	уточнением описания местоположения границ и площади земельного участка с КН 28:01:130418:65 с целью исправления реестровой ошибки в отношении описания местоположения границ земельных участков		
Сведения о лесах, водных объектах и об иных природных объектах, расположенных в пределах земельного участка:	данные отсутствуют		

полное наименование должности	 ДОКУМЕНТ ПОДПИСАН ЭЛЕКТРОННОЙ ПОДПИСЬЮ	инициалы, фамилия
	Сертификат: 00ВВ056В7401СВ38Д2В3576АСDC8425108 Владелец: ФЕДЕРАЛЬНАЯ СЛУЖБА ГОСУДАРСТВЕННОЙ РЕГИСТРАЦИИ, КАДАСТРА И КАРТОГРАФИИ Действителен: с 27.06.2023 по 19.09.2024	

Земельный участок			
вид объекта недвижимости			
Лист № 2 раздела 1	Всего листов раздела 1: 6	Всего разделов: 8	Всего листов выписки: 24
09.08.2023г.			
Кадастровый номер:		28:01:130418:65	
Сведения о том, что земельный участок полностью расположен в границах зоны с особыми условиями использования территории, территории объекта культурного наследия, публичного сервитута:	Земельный участок полностью расположен в границах зоны с реестровым номером 28:01-6.26 от 14.08.2017, ограничение использования земельного участка в пределах зоны: 1. В границах зон затопления паводком однопроцентной обеспеченности использования земельных участков и объектов капитального строительства, архитектурно-строительное проектирование, строительство, реконструкция и капитальный ремонт объектов капитального строительства осуществляется при условии проведения инженерной защиты территории от затопления паводковыми водами и подтопления грунтовыми водами путем подсыпки (намыва) грунта или строительства дамб обвалования или совмещения подсыпки и строительства дамб обвалования. 2. Выбор методов инженерной защиты и подготовки пойменных территорий, подверженных временному затоплению, зависит от гидрологических характеристик водотока, особенностей использования территории, характера застройки. Выбор наиболее рационального инженерного решения определяется архитектурно-планировочными требованиями и технико-экономическим обоснованием. 3. Инженерная защита затопляемых территорий проводится в соответствии со следующими требованиями: отметку бровки подсыпанной территории следует принимать не менее чем на 0,5 м выше расчетного горизонта высоких вод с учетом высоты волны при ветровом нагоне; за расчетный горизонт высоких вод следует принимать отметку наивысшего уровня воды повторяемостью: один раз в 100 лет - для территорий, застроенных или подлежащих застройке жилыми, общественными, производственными зданиями и иными объектами капитального строительства; один раз в 10 лет - для территорий парков, плоскостных спортивных сооружений. 4. Сооружения и мероприятия для защиты от затопления и подтопления проектируются в соответствии с требованиями СП 116.13330.2012. «Свод правил. Инженерная защита территорий, зданий и сооружений от опасных геологических процессов. Основные положения. Актуализированная редакция СНиП 22-02-2003», СНиП 2.06.15-85 «Инженерная защита территории от затопления и подтопления», СП 58.13330.2012. «Свод правил. Гидротехнические сооружения. Основные положения. Актуализированная редакция СНиП 33-01-2003» и раздела 16 Нормативов градостроительного проектирования Амурской области., вид/наименование: Зона затопления однопроцентным паводком муниципального образования города Благовещенска Амурской области, тип: Зоны с особыми условиями использования территории, номер: 28:01-6.26, решения: 1. дата решения: 27.10.2016, номер решения: 26/100 2. дата решения: 21.07.2022, номер решения: б/н Земельный участок полностью расположен в границах зоны с реестровым номером 28:10-6.364 от 08.10.2020, ограничение использования земельного участка в пределах зоны: Запрещается на участке 5А от границ участка 5В до границ окружности радиусом 30 километров от КТА размещение опасных производственных объектов I класса опасности допускается размещение опасных производственных объектов II, III и IV классов		
Сведения о том, что земельный участок полностью расположен в границах зоны с особыми условиями использования территории, территории объекта культурного наследия, публичного сервитута:	опасности. За пределами окружности радиусом 30 километров от КТА допускается размещение опасных производственных объектов I класса опасности., вид/наименование: Пятая подзона, приаэродромной территории аэропорта Благовещенск (Игнатьево), тип: Охранная зона транспорта, номер: б/н, решения: 1. дата решения: 22.04.2020, номер решения: 410 - П 2. дата решения: 03.06.2019, номер решения: б/н		

полное наименование должности	ДОКУМЕНТ ПОДПИСАН ЭЛЕКТРОННОЙ ПОДПИСЬЮ	инициалы, фамилия
-------------------------------	---	-------------------



Сертификат: 00BV056B7401CB38D2B3576ACDC8425108

Владелец: ФЕДЕРАЛЬНАЯ СЛУЖБА ГОСУДАРСТВЕННОЙ

РЕГИСТРАЦИИ, КАДАСТРА И КАРТОГРАФИИ

Действителен: с 27.06.2023 по 19.09.2024

Земельный участок			
вид объекта недвижимости			
Лист № 3 раздела 1	Всего листов раздела 1: 6	Всего разделов: 8	Всего листов выписки: 24
09.08.2023г.			
Кадастровый номер:		28:01:130418:65	
Сведения о том, что земельный участок расположен в границах особой экономической зоны, территории опережающего социально-экономического развития, зоны территориального развития в Российской Федерации, игровой зоны:		данные отсутствуют	
Сведения о том, что земельный участок расположен в границах особо охраняемой природной территории, охотничьих угодий, лесничеств:		данные отсутствуют	
Сведения о результатах проведения государственного земельного надзора:		данные отсутствуют	
Сведения о расположении земельного участка в границах территории, в отношении которой утвержден проект межевания территории:		данные отсутствуют	
Условный номер земельного участка:		данные отсутствуют	
Сведения о принятии акта и (или) заключении договора, предусматривающих предоставление в соответствии с земельным законодательством исполнительным органом государственным органом власти или органом местного самоуправления, находящегося в государственной или муниципальной собственности земельного участка для строительства наемного дома социального использования или наемного дома коммерческого использования:		данные отсутствуют	
Сведения о том, что земельный участок или земельные участки образованы на основании решения об изъятии земельного участка и (или) расположенного на нем объекта недвижимости для государственных или муниципальных нужд:		данные отсутствуют	
Сведения о том, что земельный участок образован из земель или земельного участка, государственная собственность на которые не разграничена:		данные отсутствуют	
Сведения о наличии земельного спора о местоположении границ земельных участков:		данные отсутствуют	
Статус записи об объекте недвижимости:		Сведения об объекте недвижимости имеют статус "актуальные, ранее учтенные"	
Особые отметки:		Сведения об ограничениях права на объект недвижимости, обременениях данного объекта, не зарегистрированных в реестре прав, ограничений прав и обременений недвижимого имущества: вид ограничения (обременения): ограничения прав на земельный участок, предусмотренные статьей 56	

полное наименование должности	 ДОКУМЕНТ ПОДПИСАН ЭЛЕКТРОННОЙ ПОДПИСЬЮ	инициалы, фамилия
-------------------------------	--	-------------------

Сертификат: 00ВВ056В7401СВ38D2В3576АСDC8425108  
Владелец: ФЕДЕРАЛЬНАЯ СЛУЖБА ГОСУДАРСТВЕННОЙ  
РЕГИСТРАЦИИ, КАДАСТРА И КАРТОГРАФИИ  
Действителен: с 27.06.2023 по 19.09.2024

Земельный участок			
вид объекта недвижимости			
Лист № 4 раздела 1	Всего листов раздела 1: 6	Всего разделов: 8	Всего листов выписки: 24

09.08.2023г.	Кадастровый номер:	28:01:130418:65
--------------	--------------------	-----------------

Земельного кодекса Российской Федерации; срок действия: с 01.08.2022; реквизиты документа-основания: решение об утверждении Правил землепользования и застройки муниципального образования города Благовещенска от 27.10.2016 № 26/100; документ, воспроизводящий необходимые для внесения в государственный кадастр недвижимости сведения о границах между субъектами Российской Федерации, границах муниципального образования, границах населённого пункта, содержащиеся в утверждённых органами власти документах от 21.07.2022 № б/н. вид ограничения (обременения): ограничения прав на земельный участок, предусмотренные статьей 56 Земельного кодекса Российской Федерации; срок действия: с 15.08.2022; реквизиты документа-основания: муниципальный контракт № 108 на выполнение работ по разработке проекта Правил землепользования и застройки муниципального образования города Благовещенска в новой редакции от 24.06.2015 № 108 выдан: Администрация города Благовещенска; перечень материалов, переданных в ОАО "Армугражданпроект", с исходными данными для разработки проекта Правил землепользования и застройки МО г. Благовещенска в новой редакции. от 30.06.2015 № б/н выдан: Администрация города Благовещенска; доверенность от 19.12.2016 № 01-16/8979 выдан: Администрация города Благовещенска; решение Благовещенской городской думы Амурской области "Об утверждении Правил землепользования и застройки муниципального образования города Благовещенска" от 27.10.2016 № 26/100 выдан: Администрация города Благовещенска; - от 23.03.2018 № 03-16/1994 выдан: Администрация г. Благовещенска; - от 19.02.2018 № 03-19/1135 выдан: Администрация г. Благовещенска. вид ограничения (обременения): ограничения прав на земельный участок, предусмотренные статьей 56 Земельного кодекса Российской Федерации; срок действия: с 24.10.2022; реквизиты документа-основания: приказ об установлении границ зон затопления, подтопления водами рек Зeya и Амур на территории г. Благовещенск Амурской области от 22.09.2022 № 198. вид ограничения (обременения): ограничения прав на земельный участок, предусмотренные статьей 56 Земельного кодекса Российской Федерации; срок действия: с 20.07.2023; реквизиты документа-основания: приказ об установлении границ зон затопления, подтопления водами реки Амур на территории с. Верхнеблаговещенское Благовещенский городской округ Амурской области от 27.09.2022 № 202; приказ об установлении границ зон затопления, подтопления водами рек Зeya и Амур на территории г. Благовещенск Амурской области от 22.09.2022 № 198; приказ об установлении границ зон затопления, подтопления водами рек Зeya и Амур на территории п. Зазейский Благовещенский городской округ Амурской области от 27.09.2022 № 203; документ, содержащий необходимые для внесения в государственный кадастр недвижимости сведения об

полное наименование должности	 ДОКУМЕНТ ПОДПИСАН ЭЛЕКТРОННОЙ ПОДПИСЬЮ	инициалы, фамилия
-------------------------------	--	-------------------

Сертификат: 00BV056B7401CB38D2B3576ACDC8425108  
Владелец: ФЕДЕРАЛЬНАЯ СЛУЖБА ГОСУДАРСТВЕННОЙ  
РЕГИСТРАЦИИ, КАДАСТРА И КАРТОГРАФИИ  
Действителен: с 27.06.2023 по 19.09.2024

Земельный участок			
вид объекта недвижимости			
Лист № 5 раздела 1	Всего листов раздела 1: 6	Всего разделов: 8	Всего листов выписки: 24


09.08.2023г.	
Кадастровый номер:	28:01:130418:65

установлении или изменении территориальной зоны или зоны с особыми условиями использования территорий, либо об отмене установления такой зоны от 21.10.2022 № б/н. вид ограничения (обременения): ограничения прав на земельный участок, предусмотренные статьей 56 Земельного кодекса Российской Федерации; срок действия: с 20.07.2023; реквизиты документа-основания: федеральный закон от 1 июля 2017 г. N 135-ФЗ "О внесении изменений в отдельные законодательные акты Российской Федерации в части совершенствования порядка установления и использования приаэродромной территории и санитарно-защитной зоны" от 01.07.2017 № 135 выдан: Правительство Российской Федерации; постановление Правительства РФ от 2 декабря 2017 г. N 1460 "Об утверждении Правил установления приаэродромной территории, Правил выделения на приаэродромной территории подзон и Правил разрешения разногласий, возникающих между высшими исполнительными органами государственной власти субъектов Российской Федерации и уполномоченными Правительством Российской Федерации федеральными органами исполнительной власти при согласовании проекта решения об установлении приаэродромной территории" от 02.12.2017 № 1460 выдан: Правительство Российской Федерации; карта (план) от 03.06.2019 № б/н выдан: ООО "Земельный вопрос" Гладченко Татьяна Леонидовна; проект решения об установлении приаэродромной территории аэродрома Благовещенск (Игнатьево) от 17.05.2019 № б/н выдан: ГУП Амурской области "Аэропорт Благовещенск". вид ограничения (обременения): ограничения прав на земельный участок, предусмотренные статьей 56 Земельного кодекса Российской Федерации; срок действия: с 20.07.2023; реквизиты документа-основания: муниципальный контракт № 108 на выполнение работ по разработке проекта Правил землепользования и застройки муниципального образования города Благовещенска в новой редакции от 24.06.2015 № 108 выдан: Администрация города Благовещенска; перечень материалов, переданных в ОАО "Армугражданпроект", с исходными данными для разработки проекта Правил землепользования и застройки МО г. Благовещенска в новой редакции. от 30.06.2015 № б/н выдан: Администрация города Благовещенска; доверенность от 19.12.2016 № 01-16/8979 выдан: Администрация города Благовещенска; решение Благовещенской городской думы Амурской области "Об утверждении Правил землепользования и застройки муниципального образования города Благовещенска" от 27.10.2016 № 26/100 выдан: Администрация города Благовещенска; - от 08.12.2017 № б/н выдан: Управление Росреестра по Амурской области; письмо от 12.12.2017 № 11-0600-МС выдан: ФГБУ "ФКП Росреестра". вид ограничения (обременения): ограничения прав на земельный участок, предусмотренные статьей 56 Земельного кодекса Российской Федерации; срок действия: с 20.07.2023; реквизиты документа-основания: приказ об

полное наименование должности	 ДОКУМЕНТ ПОДПИСАН ЭЛЕКТРОННОЙ ПОДПИСЬЮ	инициалы, фамилия
-------------------------------	--	-------------------

Сертификат: 00BV056B7401CB38D2B3576ACDC8425108  
Владелец: ФЕДЕРАЛЬНАЯ СЛУЖБА ГОСУДАРСТВЕННОЙ  
РЕГИСТРАЦИИ, КАДАСТРА И КАРТОГРАФИИ  
Действителен: с 27.06.2023 по 19.09.2024

Земельный участок			
вид объекта недвижимости			
Лист № 6 раздела 1	Всего листов раздела 1: 6	Всего разделов: 8	Всего листов выписки: 24
09.08.2023г.			
Кадастровый номер:	28:01:130418:65		
	установлении приаэродромной территории от 22.04.2020 № 410 - П; документ, содержащий сведения о границах, зонах, территориях, в том числе текстовое и графическое описание местоположения их границ с перечнем координат характерных точек, подготовленный в форме электронного документа от 03.06.2019 № б/н.		
Получатель выписки:	Пахалуев Николай Олегович (представитель правообладателя), Правообладатель: от имени заявителя Акционерное общество "Специализированный застройщик АНК", 2801048449		

полное наименование должности	 ДОКУМЕНТ ПОДПИСАН ЭЛЕКТРОННОЙ ПОДПИСЬЮ	инициалы, фамилия
	Сертификат: 00ВВ056В7401СВ38D2В3576АСDС8425108 Владелец: ФЕДЕРАЛЬНАЯ СЛУЖБА ГОСУДАРСТВЕННОЙ РЕГИСТРАЦИИ, КАДАСТРА И КАРТОГРАФИИ Действителен: с 27.06.2023 по 19.09.2024	


Выписка из Единого государственного реестра недвижимости об объекте недвижимости  
Сведения о зарегистрированных правах

Земельный участок			
вид объекта недвижимости			
Лист № 1 раздела 2	Всего листов раздела 2: 2	Всего разделов: 8	Всего листов выписки: 24
09.08.2023г.			
Кадастровый номер:		28:01:130418:65	
1	Правообладатель (правообладатели):	1.1	Акционерное общество специализированный застройщик "АНК", ИНН: 2801048449, ОГРН: 1022800511150
	Сведения о возможности предоставления третьим лицам персональных данных физического лица:	1.1.1	данные отсутствуют
2	Вид, номер, дата и время государственной регистрации права:	2.1	Собственность 28:01:130418:65-28/055/2021-5 04.10.2021 03:46:49
3	Сведения об осуществлении государственной регистрации сделки, права без необходимого в силу закона согласия третьего лица, органа:	3.1	данные отсутствуют
4	Ограничение прав и обременение объекта недвижимости:	не зарегистрировано	
5	Договоры участия в долевом строительстве:	не зарегистрировано	
6	Заявленные в судебном порядке права требования:	данные отсутствуют	
7	Сведения о возможности предоставления третьим лицам персональных данных физического лица	данные отсутствуют	
8	Сведения о возражении в отношении зарегистрированного права:	данные отсутствуют	
9	Сведения о наличии решения об изъятии объекта недвижимости для государственных и муниципальных нужд:	данные отсутствуют	
10	Сведения о невозможности государственной регистрации без личного участия правообладателя или его законного представителя:	данные отсутствуют	
11	Правопритязания и сведения о наличии поступивших, но не рассмотренных заявлений о проведении государственной регистрации права (перехода, прекращения права), ограничения права или обременения объекта недвижимости, сделки в отношении объекта недвижимости:	отсутствуют	

полное наименование должности	 ДОКУМЕНТ ПОДПИСАН ЭЛЕКТРОННОЙ ПОДПИСЬЮ	инициалы, фамилия
-------------------------------	--	-------------------

Сертификат: 00ВВ056В7401СВ38D2В3576АСDС8425108  
 Владелец: ФЕДЕРАЛЬНАЯ СЛУЖБА ГОСУДАРСТВЕННОЙ  
 РЕГИСТРАЦИИ, КАДАСТРА И КАРТОГРАФИИ  
 Действителен: с 27.06.2023 по 19.09.2024

Земельный участок			
вид объекта недвижимости			
Лист № 2 раздела 2	Всего листов раздела 2: 2	Всего разделов: 8	Всего листов выписки: 24
09.08.2023г.			
Кадастровый номер:		28:01:130418:65	
11	Сведения о невозможности государственной регистрации перехода, прекращения, ограничения права на земельный участок из земель сельскохозяйственного назначения:	данные отсутствуют	

полное наименование должности		инициалы, фамилия
	ДОКУМЕНТ ПОДПИСАН ЭЛЕКТРОННОЙ ПОДПИСЬЮ <small>Сертификат: 00ВВ056В7401СВ38D2В3576АСDС8425108          Владелец: ФЕДЕРАЛЬНАЯ СЛУЖБА ГОСУДАРСТВЕННОЙ          РЕГИСТРАЦИИ, КАДАСТРА И КАРТОГРАФИИ          Действителен: с 27.06.2023 по 19.09.2024</small>	



Выписка из Единого государственного реестра недвижимости об объекте недвижимости  
Описание местоположения земельного участка

Земельный участок			
вид объекта недвижимости			

Лист № 1 раздела 3	Всего листов раздела 3: 1	Всего разделов: 8	Всего листов выписки: 24
--------------------	---------------------------	-------------------	--------------------------

09.08.2023г.	
Кадастровый номер:	28:01:130418:65

План (чертеж, схема) земельного участка



Масштаб 1:700	Условные обозначения:
---------------	-----------------------

полное наименование должности	 ДОКУМЕНТ ПОДПИСАН ЭЛЕКТРОННОЙ ПОДПИСЬЮ	инициалы, фамилия
-------------------------------	--	-------------------

Сертификат: 00ВВ056В7401СВ38D2В3576АСDC8425108  
 Владелец: ФЕДЕРАЛЬНАЯ СЛУЖБА ГОСУДАРСТВЕННОЙ РЕГИСТРАЦИИ, КАДАСТРА И КАРТОГРАФИИ  
 Действителен: с 27.06.2023 по 19.09.2024

## Выписка из Единого государственного реестра недвижимости об объекте недвижимости

## Описание местоположения земельного участка

Земельный участок			
вид объекта недвижимости			
Лист № 1 раздела 3.1	Всего листов раздела 3.1: 1	Всего разделов: 8	Всего листов выписки: 24
09.08.2023г.			
Кадастровый номер:		28:01:130418:65	

Описание местоположения границ земельного участка							
№ п/п	Номер точки		Дирекционный угол	Горизонтальное проложение, м	Описание закрепления на местности	Кадастровые номера смежных участков	Сведения об адресах правообладателей смежных земельных участков
	начальная	конечная					
1	2	3	4	5	6	7	8
1	1.1.1	1.1.2	115°40.0`	14.25	данные отсутствуют	данные отсутствуют	данные отсутствуют
2	1.1.2	1.1.3	25°24.5`	2.21	данные отсутствуют	данные отсутствуют	данные отсутствуют
3	1.1.3	1.1.4	115°35.2`	3.4	Забор	данные отсутствуют	данные отсутствуют
4	1.1.4	1.1.5	205°24.5`	2.21	Забор	данные отсутствуют	данные отсутствуют
5	1.1.5	1.1.6	115°37.4`	18.24	Забор	данные отсутствуют	данные отсутствуют
6	1.1.6	1.1.7	205°32.3`	59.61	данные отсутствуют	данные отсутствуют	данные отсутствуют
7	1.1.7	1.1.8	297°47.6`	39.85	данные отсутствуют	28:01:000000:10452	адрес отсутствует
8	1.1.8	1.1.9	25°58.6`	55.64	данные отсутствуют	данные отсутствуют	данные отсутствуют
9	1.1.9	1.1.1	80°19.1`	4.28	данные отсутствуют	данные отсутствуют	данные отсутствуют

полное наименование должности	 ДОКУМЕНТ ПОДПИСАН ЭЛЕКТРОННОЙ ПОДПИСЬЮ	инициалы, фамилия
-------------------------------	--	-------------------

Сертификат: 00ВВ056В7401СВ38D2В3576АСDС8425108  
 Владелец: ФЕДЕРАЛЬНАЯ СЛУЖБА ГОСУДАРСТВЕННОЙ  
 РЕГИСТРАЦИИ, КАДАСТРА И КАРТОГРАФИИ  
 Действителен: с 27.06.2023 по 19.09.2024

## Выписка из Единого государственного реестра недвижимости об объекте недвижимости

## Описание местоположения земельного участка

Земельный участок			
вид объекта недвижимости			
Лист № 1 раздела 3.2	Всего листов раздела 3.2: 1	Всего разделов: 8	Всего листов выписки: 24
09.08.2023г.			
Кадастровый номер:		28:01:130418:65	

Сведения о характерных точках границы земельного участка				
Система координат СК кадастрового округа, зона 3				
Номер точки	Координаты, м		Описание закрепления на местности	Средняя квадратичная погрешность определения координат характерных точек границ земельного участка, м
	X	Y		
1	2	3	4	5
1	453527.21	3283614.46	Столб	0.08
2	453521.04	3283627.3	Иное закрепление	0.08
3	453523.04	3283628.25	Иное закрепление	0.08
4	453521.57	3283631.32	Иное закрепление	0.08
5	453519.57	3283630.37	Иное закрепление	0.08
6	453511.68	3283646.82	Столб	0.08
7	453457.89	3283621.12	Столб	0.08
8	453476.47	3283585.87	Столб	0.08
9	453526.49	3283610.24	Столб	0.08
1	453527.21	3283614.46	Столб	0.08

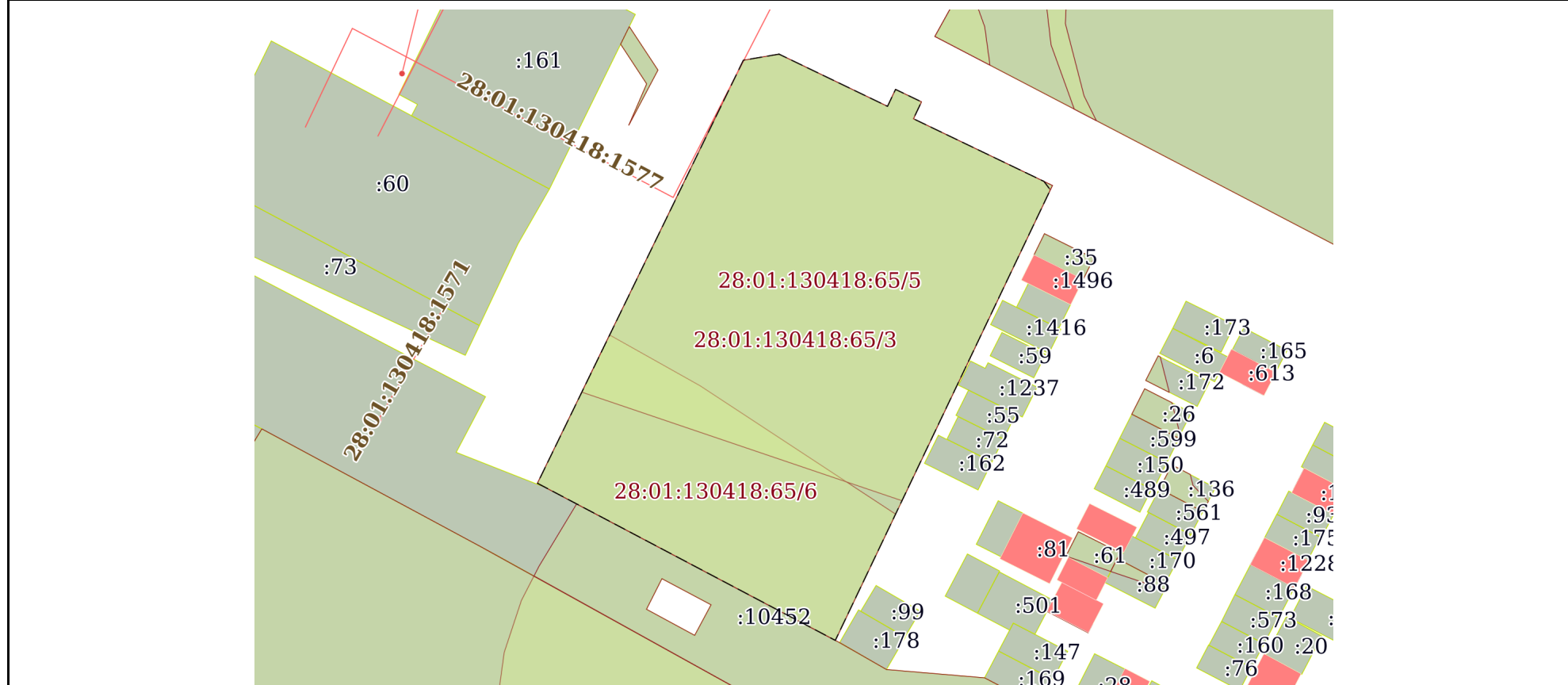
полное наименование должности	 ДОКУМЕНТ ПОДПИСАН ЭЛЕКТРОННОЙ ПОДПИСЬЮ	инициалы, фамилия
-------------------------------	--	-------------------

Сертификат: 00ВВ056В7401СВ38D2В3576АСDС8425108  
 Владелец: ФЕДЕРАЛЬНАЯ СЛУЖБА ГОСУДАРСТВЕННОЙ  
 РЕГИСТРАЦИИ, КАДАСТРА И КАРТОГРАФИИ  
 Действителен: с 27.06.2023 по 19.09.2024

Выписка из Единого государственного реестра недвижимости об объекте недвижимости  
Сведения о частях земельного участка

Земельный участок			
вид объекта недвижимости			
Лист № 1 раздела 4	Всего листов раздела 4: 4	Всего разделов: 8	Всего листов выписки: 24
09.08.2023г.			
Кадастровый номер:		28:01:130418:65	

План (чертеж, схема) части земельного участка      Учетный номер части: 28:01:130418:65/3



Масштаб 1:700      Условные обозначения:

	 ДОКУМЕНТ ПОДПИСАН ЭЛЕКТРОННОЙ ПОДПИСЬЮ	
полное наименование должности		инициалы, фамилия

Сертификат: 00ВВ056В7401СВ38D2В3576АСDC8425108  
 Владелец: ФЕДЕРАЛЬНАЯ СЛУЖБА ГОСУДАРСТВЕННОЙ  
 РЕГИСТРАЦИИ, КАДАСТРА И КАРТОГРАФИИ  
 Действителен: с 27.06.2023 по 19.09.2024

Земельный участок

вид объекта недвижимости

Лист № 2 раздела 4

Всего листов раздела 4: 4

Всего разделов: 8

Всего листов выписки: 24

09.08.2023г.

Кадастровый номер:

28:01:130418:65

План (чертеж, схема) части земельного участка

Учетный номер части: 28:01:130418:65/4

28:01:130418:65/4

Масштаб 1:10

Условные обозначения:



ДОКУМЕНТ ПОДПИСАН

ЭЛЕКТРОННОЙ ПОДПИСЬЮ

Сертификат: 00ВВ056В7401СВ38D2В3576АСDC8425108

Владелец: ФЕДЕРАЛЬНАЯ СЛУЖБА ГОСУДАРСТВЕННОЙ

РЕГИСТРАЦИИ, КАДАСТРА И КАРТОГРАФИИ

Действителен: с 27.06.2023 по 19.09.2024

полное наименование должности

инициалы, фамилия

Земельный участок

вид объекта недвижимости

Лист № 3 раздела 4

Всего листов раздела 4: 4

Всего разделов: 8

Всего листов выписки: 24

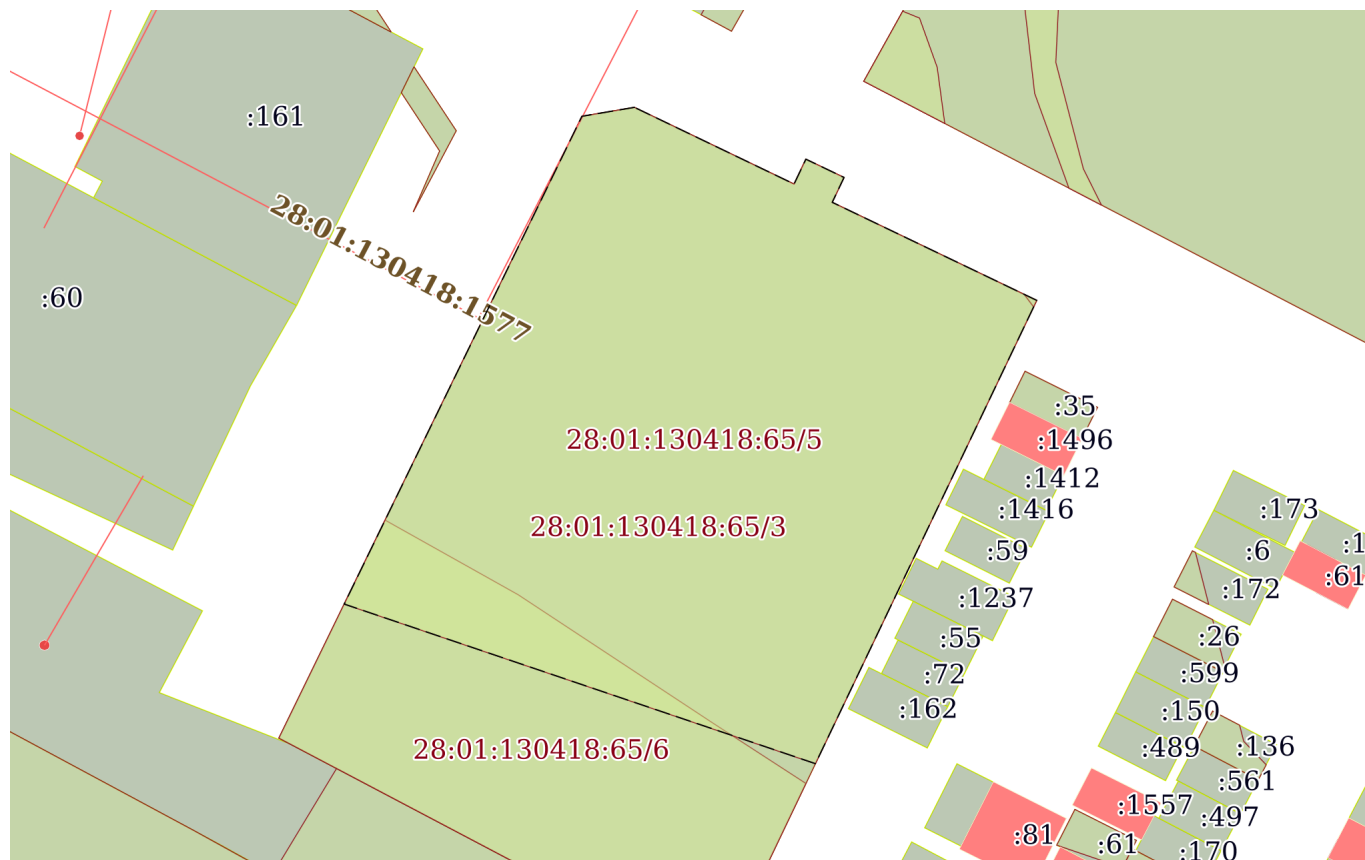
09.08.2023г.

Кадастровый номер:

28:01:130418:65

План (чертеж, схема) части земельного участка

Учетный номер части: 28:01:130418:65/5



Масштаб 1:600

Условные обозначения:



ДОКУМЕНТ ПОДПИСАН

ЭЛЕКТРОННОЙ ПОДПИСЬЮ

Сертификат: 00ВВ056В7401СВ38D2В3576АСDC8425108

Владелец: ФЕДЕРАЛЬНАЯ СЛУЖБА ГОСУДАРСТВЕННОЙ

РЕГИСТРАЦИИ, КАДАСТРА И КАРТОГРАФИИ

Действителен: с 27.06.2023 по 19.09.2024

полное наименование должности

инициалы, фамилия

Земельный участок

вид объекта недвижимости

Лист № 4 раздела 4

Всего листов раздела 4: 4

Всего разделов: 8

Всего листов выписки: 24

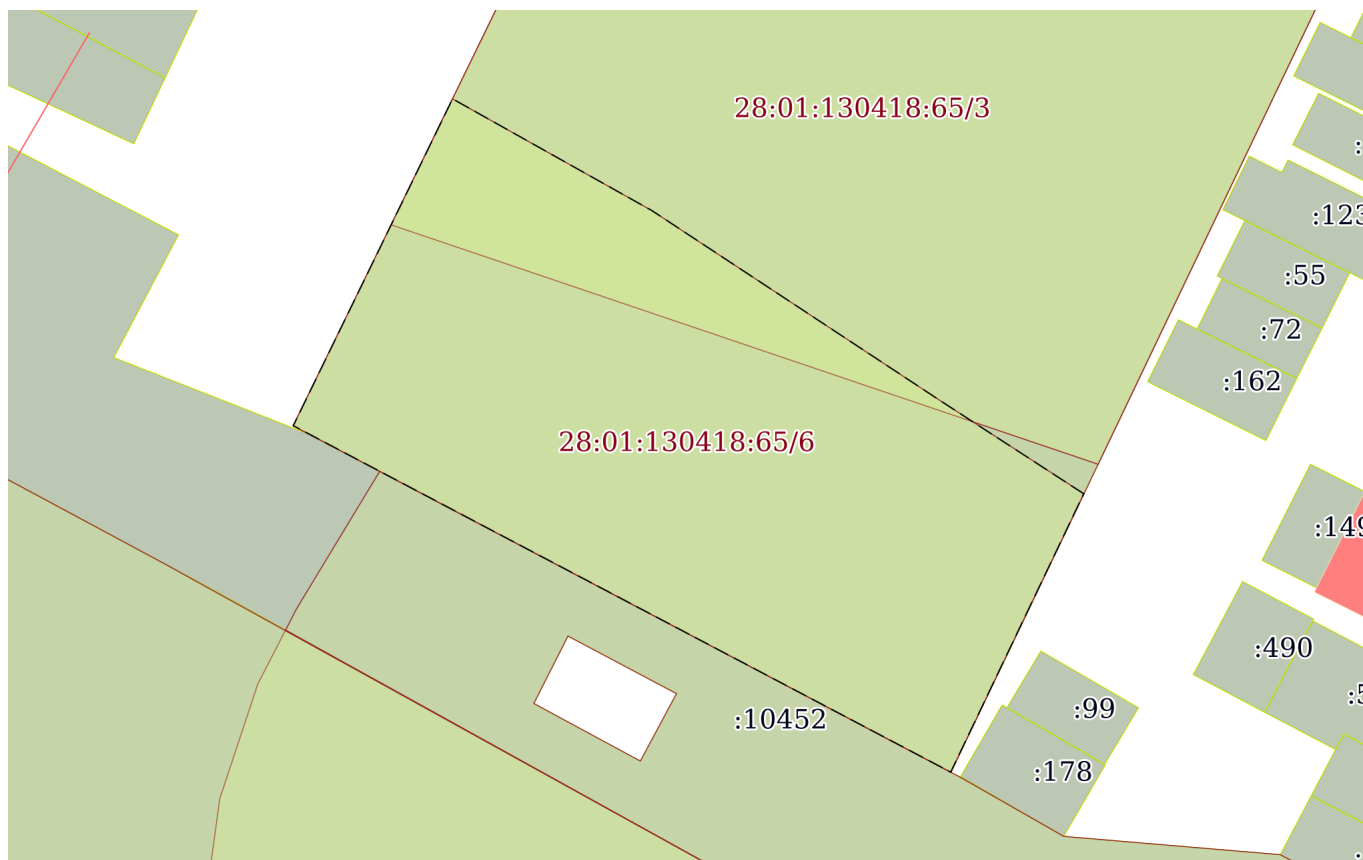
09.08.2023г.

Кадастровый номер:

28:01:130418:65

План (чертеж, схема) части земельного участка

Учетный номер части: 28:01:130418:65/6



Масштаб 1:400

Условные обозначения:

полное наименование должности



ДОКУМЕНТ ПОДПИСАН

ЭЛЕКТРОННОЙ ПОДПИСЬЮ

Сертификат: 00ВВ056В7401СВ38D2В3576АСDC8425108

Владелец: ФЕДЕРАЛЬНАЯ СЛУЖБА ГОСУДАРСТВЕННОЙ

РЕГИСТРАЦИИ, КАДАСТРА И КАРТОГРАФИИ

Действителен: с 27.06.2023 по 19.09.2024

инициалы, фамилия

Выписка из Единого государственного реестра недвижимости об объекте недвижимости  
Сведения о частях земельного участка

Земельный участок		
вид объекта недвижимости		
Лист № 1 раздела 4.1	Всего листов раздела 4.1: 5	Всего разделов: 8
Всего листов выписки: 24		
09.08.2023г.		
Кадастровый номер:	28:01:130418:65	
Учетный номер части	Площадь, м2	Содержание ограничения в использовании или ограничения права на объект недвижимости или обременения объекта недвижимости
1	2	3
28:01:130418:65/1		данные отсутствуют
28:01:130418:65/3	2334	вид ограничения (обременения): ограничения прав на земельный участок, предусмотренные статьей 56 Земельного кодекса Российской Федерации; Срок действия: не установлен; реквизиты документа-основания: приказ об установлении границ зон затопления, подтопления водами рек Зeya и Амур на территории г. Благовещенск Амурской области от 22.09.2022 № 198; Содержание ограничения (обременения): Размещение новых населенных пунктов и строительство объектов капитального строительства без обеспечения инженерной защиты таких населенных пунктов и объектов от затопления, подтопления; использование сточных вод в целях регулирования плодородия почв; размещение кладбищ, скотомогильников, объектов размещения отходов производства и потребления, химических, взрывчатых, токсичных, отравляющих и ядовитых веществ, пунктов хранения и захоронения радиоактивных отходов; осуществление авиационных мер по борьбе с вредными организмами (устанавливаются: Водный кодекс Российской Федерации от 3 июня 2006 г. N 74-ФЗ); Реестровый номер границы: 28:01-6.528; Вид объекта реестра границ: Зона с особыми условиями использования территории; Вид зоны по документу: Зона затопления территории г. Благовещенск, с. Верхнеблаговещенское, п. Зазейский Амурской области, затапливаемая водами р. Зeya и р.Амур при половодьях и паводках 1 % обеспеченности; Тип зоны: Иная зона с особыми условиями использования территории; Номер: 28:01-6.528
28:01:130418:65/4	0.32	28:01-6.540
28:01:130418:65/5	1732	28:10-6.187
28:01:130418:65/6	728	28:01-6.46
2	данные отсутствуют	вид ограничения (обременения): ограничения прав на земельный участок, предусмотренные статьей 56 Земельного кодекса Российской Федерации; Срок действия: не установлен; реквизиты документа-основания: муниципальный контракт № 108 на выполнение работ по разработке проекта Правил землепользования и застройки муниципального образования города Благовещенска в новой редакции от 24.06.2015 № 108 выдан: Администрация города Благовещенска; перечень материалов, переданных в ОАО "Армугражданпроект", с исходными данными для разработки проекта Правил землепользования и застройки МО г. Благовещенска в новой редакции. от 30.06.2015 № б/н выдан: Администрация города Благовещенска; доверенность от 19.12.2016 № 01-16/8979 выдан: Администрация города Благовещенска; решение Благовещенской городской думы Амурской

полное наименование должности	 <p>ДОКУМЕНТ ПОДПИСАН ЭЛЕКТРОННОЙ ПОДПИСЬЮ</p>	инициалы, фамилия
-------------------------------	---	-------------------

Сертификат: 00ВВ056В7401СВ38D2В3576АСDС8425108  
Владелец: ФЕДЕРАЛЬНАЯ СЛУЖБА ГОСУДАРСТВЕННОЙ  
РЕГИСТРАЦИИ, КАДАСТРА И КАРТОГРАФИИ  
Действителен: с 27.06.2023 по 19.09.2024



Земельный участок			
вид объекта недвижимости			
Лист № 2 раздела 4.1	Всего листов раздела 4.1: 5	Всего разделов: 8	Всего листов выписки: 24

09.08.2023г.	
Кадастровый номер:	28:01:130418:65

	области "Об утверждении Правил землепользования и застройки муниципального образования города Благовещенска" от 27.10.2016 № 26/100 выдан: Администрация города Благовещенска; - от 23.03.2018 № 03-16/1994 выдан: Администрация г. Благовещенска; - от 19.02.2018 № 03-19/1135 выдан: Администрация г. Благовещенска; Содержание ограничения (обременения): Ограничения использования земельных участков и объектов капитального строительства на территории санитарно-защитных зон.; Реестровый номер границы: 28:01-6.61; Вид зоны по документу: Ограничения использования земельных участков и объектов капитального строительства на территории санитарно-защитных зон; Тип зоны: Санитарно-защитная зона предприятий, сооружений и иных объектов
Весь	вид ограничения (обременения): ограничения прав на земельный участок, предусмотренные статьей 56 Земельного кодекса Российской Федерации; Срок действия: не установлен; реквизиты документа-основания: решение об утверждении Правил землепользования и застройки муниципального образования города Благовещенска от 27.10.2016 № 26/100; документ, воспроизводящий необходимые для внесения в государственный кадастр недвижимости сведения о границах между субъектами Российской Федерации, границах муниципального образования, границах населённого пункта, содержащиеся в утверждённых органами власти документах от 21.07.2022 № б/н; Содержание ограничения (обременения): 1. В границах зон затопления паводком однопроцентной обеспеченности использование земельных участков и объектов капитального строительства, архитектурно-строительное проектирование, строительство, реконструкция и капитальный ремонт объектов капитального строительства осуществляется при условии проведения инженерной защиты территории от затопления паводковыми водами и подтопления грунтовыми водами путем подсыпки (намыва) грунта или строительства дамб обвалования или совмещения подсыпки и строительства дамб обвалования. 2. Выбор методов инженерной защиты и подготовки пойменных территорий, подверженных временному затоплению, зависит от гидрологических характеристик водотока, особенностей использования территории, характера застройки. Выбор наиболее рационального инженерного решения определяется архитектурно-планировочными требованиями и технико-экономическим обоснованием. 3. Инженерная защита затопляемых территорий проводится в соответствии со следующими требованиями: отметку бровки подсыпанной территории следует принимать не менее чем на 0,5 м выше расчетного горизонта высоких вод с учетом высоты волны при ветровом нагоне; за расчетный горизонт высоких вод следует принимать отметку наивысшего уровня воды повторяемостью: один раз в 100 лет - для территорий, застроенных или подлежащих застройке жилыми, общественными, производственными зданиями и иными объектами капитального строительства; один раз в 10 лет - для территорий парков, плоскостных спортивных сооружений. 4. Сооружения и мероприятия для защиты от затопления и подтопления проектируются в соответствии с требованиями СП 116.13330.2012. «Свод правил. Инженерная защита территорий, зданий и сооружений от опасных геологических процессов. Основные положения. Актуализированная редакция СНиП 22-02-2003», СНиП 2.06.15-85 «Инженерная защита территории от затопления и подтопления», СП 58.13330.2012. «Свод правил. Гидротехнические сооружения. Основные положения.

полное наименование должности	 ДОКУМЕНТ ПОДПИСАН ЭЛЕКТРОННОЙ ПОДПИСЬЮ	инициалы, фамилия
-------------------------------	--	-------------------

Сертификат: 00BV056B7401CB38D2B3576ACDC8425108  
Владелец: ФЕДЕРАЛЬНАЯ СЛУЖБА ГОСУДАРСТВЕННОЙ  
РЕГИСТРАЦИИ, КАДАСТРА И КАРТОГРАФИИ  
Действителен: с 27.06.2023 по 19.09.2024

Земельный участок			
вид объекта недвижимости			
Лист № 3 раздела 4.1	Всего листов раздела 4.1: 5	Всего разделов: 8	Всего листов выписки: 24
09.08.2023г.			
Кадастровый номер:		28:01:130418:65	
		Актуализированная редакция СНиП 33-01-2003» и раздела 16 Нормативов градостроительного проектирования Амурской области.; Реестровый номер границы: 28:01-6.26; Вид объекта реестра границ: Зона с особыми условиями использования территории; Вид зоны по документу: Зона затопления однопроцентным паводком муниципального образования города Благовещенска Амурской области; Тип зоны: Зоны с особыми условиями использования территории; Номер: 28:01-6.26	
	Весь	вид ограничения (обременения): ограничения прав на земельный участок, предусмотренные статьей 56 Земельного кодекса Российской Федерации; Срок действия: не установлен; реквизиты документа-основания: приказ об установлении границ зон затопления, подтопления водами реки Амур на территории с. Верхнеблаговещенское Благовещенский городской округ Амурской области от 27.09.2022 № 202; приказ об установлении границ зон затопления, подтопления водами рек Зея и Амур на территории г. Благовещенск Амурской области от 22.09.2022 № 198; приказ об установлении границ зон затопления, подтопления водами рек Зея и Амур на территории п. Зазейский Благовещенский городской округ Амурской области от 27.09.2022 № 203; документ, содержащий необходимые для внесения в государственный кадастр недвижимости сведения об установлении или изменении территориальной зоны или зоны с особыми условиями использования территорий, либо об отмене установления такой зоны от 21.10.2022 № б/н; Содержание ограничения (обременения): Размещение новых населенных пунктов и строительство объектов капитального строительства без обеспечения инженерной защиты таких населенных пунктов и объектов от затопления, подтопления; использование сточных вод в целях регулирования плодородия почв; размещение кладбищ, скотомогильников, объектов размещения отходов производства и потребления, химических, взрывчатых, токсичных, отравляющих и ядовитых веществ, пунктов хранения и захоронения радиоактивных отходов; осуществление авиационных мер по борьбе с вредными организмами (устанавливаются: Водный кодекс Российской Федерации от 3 июня 2006 г. N 74-ФЗ); Реестровый номер границы: 28:01-6.540; Вид объекта реестра границ: Зона с особыми условиями использования территории; Вид зоны по документу: Территория сильного подтопления (при глубине залегания грунтовых вод менее 0,3 м) г.Благовещенск, с. Верхнеблаговещенское, п. Зазейский Амурской области; Тип зоны: Иная зона с особыми условиями использования территории	
	Весь	вид ограничения (обременения): ограничения прав на земельный участок, предусмотренные статьей 56 Земельного кодекса Российской Федерации; Срок действия: не установлен; реквизиты документа-основания: федеральный закон от 1 июля 2017 г. N 135-ФЗ "О внесении изменений в отдельные законодательные акты Российской Федерации в части совершенствования порядка установления и использования приаэродромной территории и санитарно-защитной зоны" от 01.07.2017 № 135 выдан: Правительство Российской Федерации; постановление Правительства РФ от 2 декабря 2017 г. N 1460 "Об утверждении Правил установления приаэродромной территории, Правил выделения на приаэродромной территории подзон и Правил разрешения разногласий, возникающих между высшими исполнительными органами государственной власти субъектов Российской Федерации и уполномоченными Правительством Российской Федерации федеральными органами исполнительной власти при согласовании	

полное наименование должности	 ДОКУМЕНТ ПОДПИСАН ЭЛЕКТРОННОЙ ПОДПИСЬЮ	инициалы, фамилия
-------------------------------	--	-------------------


Сертификат: 00ВВ056В7401СВ38D2В3576АСDС8425108  
 Владелец: ФЕДЕРАЛЬНАЯ СЛУЖБА ГОСУДАРСТВЕННОЙ  
 РЕГИСТРАЦИИ, КАДАСТРА И КАРТОГРАФИИ  
 Действителен: с 27.06.2023 по 19.09.2024

Земельный участок			
вид объекта недвижимости			
Лист № 4 раздела 4.1	Всего листов раздела 4.1: 5	Всего разделов: 8	Всего листов выписки: 24
09.08.2023г.			
Кадастровый номер:		28:01:130418:65	
		<p>проекта решения об установлении приаэродромной территории" от 02.12.2017 № 1460 выдан: Правительство Российской Федерации; карта (план) от 03.06.2019 № б/н выдан: ООО "Земельный вопрос" Гладченко Татьяна Леонидовна; проект решения об установлении приаэродромной территории аэродрома Благовещенск (Игнатьево) от 17.05.2019 № б/н выдан: ГУП Амурской области "Аэропорт Благовещенск"; Содержание ограничения (обременения): Ограничения использования объектов недвижимости и осуществления деятельности, в третьей подзоне, распространяются на размещение и эксплуатацию объектов, высота которых превышает ограничения, установленные Федеральными правилами использования воздушного пространства Российской Федерации, утвержденными постановлением Правительства Российской Федерации от 11 марта 2010 г. N 138 "Об утверждении Федеральных правил использования воздушного пространства Российской Федерации", Приказом Минтранса России от 04.05.2018 N 176 "Об утверждении Порядка установления границ полос воздушных подходов на аэродромах гражданской авиации", МОС ФАП N 262 введенной в действие решением Росавиации от 09.11.2015 N 6.04-2464, а именно: - запрещено размещение, строительство и сооружение объектов капитального строительства, временных объектов, объектов инженерной подготовки, линейных объектов, размещение машин и механизмов, превышающих ограничения, установленные в зоне ограничения застройки по высоте. (высоты ограничения абсолютные в Балтийской системе высот 1977г.); Реестровый номер границы: 28:10-6.187; Вид объекта реестра границ: Зона с особыми условиями использования территории; Вид зоны по документу: Внешний (общий) контур третьей подзоны приаэродромной территории аэропорта Благовещенск (Игнатьево); Тип зоны: Охранная зона транспорта; Номер: б/н</p>	
	Весь	<p>вид ограничения (обременения): ограничения прав на земельный участок, предусмотренные статьей 56 Земельного кодекса Российской Федерации; Срок действия: не установлен; реквизиты документа-основания: муниципальный контракт № 108 на выполнение работ по разработке проекта Правил землепользования и застройки муниципального образования города Благовещенска в новой редакции от 24.06.2015 № 108 выдан: Администрация города Благовещенска; перечень материалов, переданных в ОАО "Армугражданпроект", с исходными данными для разработки проекта Правил землепользования и застройки МО г. Благовещенска в новой редакции. от 30.06.2015 № б/н выдан: Администрация города Благовещенска; доверенность от 19.12.2016 № 01-16/8979 выдан: Администрация города Благовещенска; решение Благовещенской городской думы Амурской области "Об утверждении Правил землепользования и застройки муниципального образования города Благовещенска" от 27.10.2016 № 26/100 выдан: Администрация города Благовещенска; - от 08.12.2017 № б/н выдан: Управление Росреестра по Амурской области; письмо от 12.12.2017 № 11-0600-МС выдан: ФГБУ "ФКП Росреестра"; Содержание ограничения (обременения): Ограничения использования земельных участков и объектов капитального строительства на территории водоохранных зон водных объектов.; Реестровый номер границы: 28:01-6.46; Вид объекта реестра границ: Зона с особыми условиями использования территории; Вид зоны по документу: Ограничения использования земельных участков и объектов капитального строительства на территории водоохранных зон водных объектов; Тип зоны: Водоохранная зона; Номер: б/н</p>	

полное наименование должности	 ДОКУМЕНТ ПОДПИСАН ЭЛЕКТРОННОЙ ПОДПИСЬЮ	инициалы, фамилия
-------------------------------	--	-------------------

Сертификат: 00BV056B7401CB38D2B3576ACDC8425108  
 Владелец: ФЕДЕРАЛЬНАЯ СЛУЖБА ГОСУДАРСТВЕННОЙ  
 РЕГИСТРАЦИИ, КАДАСТРА И КАРТОГРАФИИ  
 Действителен: с 27.06.2023 по 19.09.2024

Земельный участок			
вид объекта недвижимости			
Лист № 5 раздела 4.1	Всего листов раздела 4.1: 5	Всего разделов: 8	Всего листов выписки: 24
09.08.2023г.			
Кадастровый номер:		28:01:130418:65	
	Весь	<p>вид ограничения (обременения): ограничения прав на земельный участок, предусмотренные статьей 56 Земельного кодекса Российской Федерации; Срок действия: не установлен; реквизиты документа-основания: приказ об установлении приаэродромной территории от 22.04.2020 № 410 - П; документ, содержащий сведения о границах, зонах, территориях, в том числе текстовое и графическое описание местоположения их границ с перечнем координат характерных точек, подготовленный в форме электронного документа от 03.06.2019 № б/н; Содержание ограничения (обременения): Запрещается на участке 5А от границ участка 5В до границ окружности радиусом 30 километров от КТА размещение опасных производственных объектов I класса опасности допускается размещение опасных производственных объектов II, III и IV классов опасности. За пределами окружности радиусом 30 километров от КТА допускается размещение опасных производственных объектов I класса опасности.; Реестровый номер границы: 28:10-6.364; Вид объекта реестра границ: Зона с особыми условиями использования территории; Вид зоны по документу: Пятая подзона, приаэродромной территории аэропорта Благовещенск (Игнатьево); Тип зоны: Охранная зона транспорта; Номер: б/н</p>	

	 ДОКУМЕНТ ПОДПИСАН ЭЛЕКТРОННОЙ ПОДПИСЬЮ	
полное наименование должности	Сертификат: 00ВВ056В7401СВ38D2В3576АСDС8425108 Владелец: ФЕДЕРАЛЬНАЯ СЛУЖБА ГОСУДАРСТВЕННОЙ РЕГИСТРАЦИИ, КАДАСТРА И КАРТОГРАФИИ Действителен: с 27.06.2023 по 19.09.2024	инициалы, фамилия

## Выписка из Единого государственного реестра недвижимости об объекте недвижимости

## Сведения о частях земельного участка

Земельный участок			
вид объекта недвижимости			
Лист № 1 раздела 4.2	Всего листов раздела 4.2: 4	Всего разделов: 8	Всего листов выписки: 24
09.08.2023г.			
Кадастровый номер:		28:01:130418:65	

Сведения о характерных точках границы части (частей) земельного участка				
Учетный номер части: 28:01:130418:65/3				
Система координат				
Номер точки	Координаты, м		Описание закрепления на местности	Средняя квадратичная погрешность определения координат характерных точек границ земельного участка, м
	X	Y		
1	2	3	4	5
1	453527.21	3283614.46	-	-
2	453521.04	3283627.3	-	-
3	453523.04	3283628.25	-	-
4	453521.57	3283631.32	-	-
5	453519.57	3283630.37	-	-
6	453512.16	3283645.82	-	-
7	453511.16	3283646.57	-	-
8	453457.89	3283621.12	-	-
9	453476.47	3283585.87	-	-
10	453526.49	3283610.24	-	-
1	453527.21	3283614.46	-	-

полное наименование должности	 ДОКУМЕНТ ПОДПИСАН ЭЛЕКТРОННОЙ ПОДПИСЬЮ	инициалы, фамилия
-------------------------------	--	-------------------

Сертификат: 00ВВ056В7401СВ38D2В3576АСDС8425108  
 Владелец: ФЕДЕРАЛЬНАЯ СЛУЖБА ГОСУДАРСТВЕННОЙ  
 РЕГИСТРАЦИИ, КАДАСТРА И КАРТОГРАФИИ  
 Действителен: с 27.06.2023 по 19.09.2024

Земельный участок			
вид объекта недвижимости			
Лист № 2 раздела 4.2	Всего листов раздела 4.2: 4	Всего разделов: 8	Всего листов выписки: 24

09.08.2023г.	
Кадастровый номер:	28:01:130418:65

Сведения о характерных точках границы части (частей) земельного участка
Учетный номер части: 28:01:130418:65/4

Система координат				
Номер точки	Координаты, м		Описание закрепления на местности	Средняя квадратичная погрешность определения координат характерных точек границ земельного участка, м
	X	Y		
1	2	3	4	5
1	453512.16	3283645.82	-	-
2	453511.68	3283646.82	-	-
3	453511.16	3283646.57	-	-
1	453512.16	3283645.82	-	-

полное наименование должности	 ДОКУМЕНТ ПОДПИСАН ЭЛЕКТРОННОЙ ПОДПИСЬЮ	инициалы, фамилия
-------------------------------	--	-------------------

Сертификат: 00ВВ056В7401СВ38D2В3576АСDC8425108  
 Владелец: ФЕДЕРАЛЬНАЯ СЛУЖБА ГОСУДАРСТВЕННОЙ  
 РЕГИСТРАЦИИ, КАДАСТРА И КАРТОГРАФИИ  
 Действителен: с 27.06.2023 по 19.09.2024

## Земельный участок

вид объекта недвижимости

Лист № 3 раздела 4.2

Всего листов раздела 4.2: 4

Всего разделов: 8

Всего листов выписки: 24

09.08.2023г.

Кадастровый номер:

28:01:130418:65

## Сведения о характерных точках границы части (частей) земельного участка

Учетный номер части: 28:01:130418:65/5

## Система координат

Номер точки	Координаты, м		Описание закрепления на местности	Средняя квадратичная погрешность определения координат характерных точек границ земельного участка, м
	X	Y		
1	2	3	4	5
1	453527.21	3283614.46	-	-
2	453521.04	3283627.3	-	-
3	453523.04	3283628.25	-	-
4	453521.57	3283631.32	-	-
5	453519.57	3283630.37	-	-
6	453511.68	3283646.82	-	-
7	453474.41	3283629.02	-	-
8	453487.25	3283591.12	-	-
9	453526.49	3283610.24	-	-
1	453527.21	3283614.46	-	-

полное наименование должности



ДОКУМЕНТ ПОДПИСАН

ЭЛЕКТРОННОЙ ПОДПИСЬЮ

Сертификат: 00ВВ056В7401СВ38D2В3576АСDC8425108

Владелец: ФЕДЕРАЛЬНАЯ СЛУЖБА ГОСУДАРСТВЕННОЙ

РЕГИСТРАЦИИ, КАДАСТРА И КАРТОГРАФИИ

Действителен: с 27.06.2023 по 19.09.2024

инициалы, фамилия

Земельный участок			
вид объекта недвижимости			
Лист № 4 раздела 4.2	Всего листов раздела 4.2: 4	Всего разделов: 8	Всего листов выписки: 24

09.08.2023г.	
Кадастровый номер:	28:01:130418:65

Сведения о характерных точках границы части (частей) земельного участка
Учетный номер части: 28:01:130418:65/6

Система координат				
Номер точки	Координаты, м		Описание закрепления на местности	Средняя квадратичная погрешность определения координат характерных точек границ земельного участка, м
	X	Y		
1	2	3	4	5
1	453472.82	3283628.25	-	-
2	453457.89	3283621.12	-	-
3	453476.47	3283585.87	-	-
4	453494	3283594.41	-	-
5	453488	3283605.11	-	-
6	453477.76	3283620.64	-	-
1	453472.82	3283628.25	-	-

полное наименование должности	 ДОКУМЕНТ ПОДПИСАН ЭЛЕКТРОННОЙ ПОДПИСЬЮ	инициалы, фамилия
-------------------------------	--	-------------------

Сертификат: 00ВВ056В7401СВ38D2В3576АСDС8425108  
 Владелец: ФЕДЕРАЛЬНАЯ СЛУЖБА ГОСУДАРСТВЕННОЙ  
 РЕГИСТРАЦИИ, КАДАСТРА И КАРТОГРАФИИ  
 Действителен: с 27.06.2023 по 19.09.2024