

**РАЗРЕШЕНИЕ**  
на строительство

Раздел 1. Реквизиты разрешения на строительство	
1.1. Дата разрешения на строительство:	« <u>04</u> » ноября 2023 г.
1.2. Номер разрешения на строительство:	25-311000 - <u>58</u> - 2023
1.3. Наименование органа (организации):	управление градостроительства администрации Уссурийского городского округа
1.4. Срок действия настоящего разрешения:	до « <u>07</u> » апреля 2028 г.
1.5. Дата внесения изменений или исправлений:	
Раздел 2. Информация о застройщике	
2.1. Сведения о физическом лице или индивидуальном предпринимателе	
2.1.1. Фамилия:	
2.1.2. Имя:	
2.1.3. Отчество:	
2.1.4. ИНН:	
2.1.5. ОГРНИП:	
2.2. Сведения о юридическом лице	
2.2.1. Полное наименование:	общество с ограниченной ответственностью Специализированный застройщик «ЦентрСтрой»»
2.2.2. ИНН:	2511117700
2.2.3. ОГРН:	1212500019819
Раздел 3. Информация об объекте капитального строительства	
3.1. Наименование объекта капитального строительства (этапа) в соответствии с проектной документацией:	«Группа многоквартирных среднеэтажных жилых домов в районе ул. Пархоменко, 1 в г. Уссурийске»»
3.2. Вид выполняемых работ в отношении объекта капитального строительства в соответствии с проектной документацией:	строительство
3.3. Адрес (местоположение) объекта капитального строительства: <i>установлено относительно ориентира, расположенного в границах участка. Ориентир здание склад. Почтовый адрес ориентира: Приморский край, город Уссурийск, улица Пархоменко, дом 1</i>	
3.3.1. Субъект Российской Федерации:	
3.3.2. Муниципальный район, муниципальный округ, городской округ или внутригородская территория (для городов федерального	

значения) в составе субъекта Российской Федерации, федеральная территория:	
3.3.3. Городское или сельское поселение в составе муниципального района (для муниципального района) или внутригородского района городского округа (за исключением зданий, строений, сооружений, расположенных на федеральных территориях):	
3.3.4. Тип и наименование населенного пункта:	
3.3.5. Наименование элемента планировочной структуры:	
3.3.6. Наименование элемента улично-дорожной сети:	
3.3.7. Тип и номер здания (сооружения):	
<b>Раздел 4. Информация о земельном участке</b>	
4.1. Кадастровый номер земельного участка (земельных участков), в границах которого (которых) расположен или планируется расположение объекта капитального строительства:	25:34:017501:6872
4.2. Площадь земельного участка (земельных участков), в границах которого (которых) расположен или планируется расположение объекта капитального строительства (кв.м):	57081
4.3. Сведения о градостроительном плане земельного участка	
4.3.X.1. Дата:	12 августа 2022 г.
4.3.X.2. Номер:	RU 25-3-11-0-00-0001-0404
4.3.X.3. Наименование органа, выдавшего градостроительный план земельного участка:	управление градостроительства администрации Уссурийского городского округа
4.4. Условный номер земельного участка (земельных участков) на утвержденной схеме расположения земельного участка или земельных участков на кадастровом плане территории (при необходимости):	
4.5. Сведения о схеме расположения земельного участка или земельных участков на кадастровом плане территории	
4.5.1. Дата решения:	
4.5.2. Номер решения:	
4.5.3. Наименование организации, уполномоченного органа или лица, принявшего решение об утверждении схемы расположения земельного участка или земельных участков:	
4.6. Информация о документации по планировке территории	
4.6.1. Сведения о проекте планировки территории	
4.6.1.X.1. Дата решения:	
4.6.1.X.2. Номер решения:	

4.6.1.X.3. Наименование организации, уполномоченного органа или лица, принявшего решение об утверждении проекта планировки территории:	
4.6.2. Сведения о проекте межевания территории	
4.6.2.X.1. Дата решения:	
4.6.2.X.2. Номер решения:	
4.6.2.X.3. Наименование организации, уполномоченного органа или лица, принявшего решение об утверждении проекта межевания территории:	
Раздел 5. Сведения о проектной документации, типовом архитектурном решении	
5.1. Сведения о разработчике - индивидуальном предпринимателе	
5.1.1. Фамилия:	
5.1.2. Имя:	
5.1.3. Отчество:	
5.1.4. ИНН:	
5.1.5. ОГРНИП:	
5.2. Сведения о разработчике - юридическом лице	
5.2.1. Полное наименование:	<i>общество с ограниченной ответственностью «Бельведер»</i>
5.2.2. ИНН:	<i>2543034888</i>
5.2.3. ОГРН:	<i>1132543019950</i>
5.3. Дата утверждения (при наличии):	
5.4. Номер (при наличии):	
5.5. Типовое архитектурное решение объекта капитального строительства, утвержденное для исторического поселения (при наличии)	
5.5.1. Дата:	
5.5.2. Номер:	
5.5.3. Наименование документа:	
5.5.4. Наименование уполномоченного органа, принявшего решение об утверждении типового архитектурного решения:	
Раздел 6. Информация о результатах экспертизы проектной документации и государственной экологической экспертизы	
6.1. Сведения об экспертизе проектной документации	
6.1.1.1. Дата утверждения:	<i>30 сентября 2023 года</i>
6.1.1.2. Номер:	<i>25-2-1-3-058846-2023</i>
6.1.1.3. Наименование органа или организации, выдавшей положительное заключение	<i>общество с ограниченной ответственностью «ДВ Экспертиза проект»</i>

экспертизы проектной документации:	
6.1.2.1. Дата утверждения:	17 октября 2023 года
6.1.2.2. Номер:	25-2-1-2-062344-2023
6.1.2.3. Наименование органа или организации, выдавшей положительное заключение экспертизы проектной документации:	общество с ограниченной ответственностью «ДВ Экспертиза проект»
6.2. Сведения о государственной экологической экспертизе +	
6.2.X.1. Дата утверждения:	17 декабря 2023
6.2.X.2. Номер:	25-2-1-2-077733-2023
6.2.X.3. Наименование органа, утвердившего положительное заключение государственной экологической экспертизы:	ДВ Экспертиза проект
6.3. Подтверждение соответствия вносимых в проектную документацию изменений требованиям, указанным в части 3.8 статьи 49 Градостроительного кодекса Российской Федерации	
6.3.1. Дата:	12 октября 2023 года
6.3.2. Номер:	
6.3.3. Сведения о лице, утвердившем указанное подтверждение:	главный инженер проекта общества с ограниченной ответственностью «Бельведер» Катюхин К.В.
6.4. Подтверждение соответствия вносимых в проектную документацию изменений требованиям, указанным в части 3.9 статьи 49 Градостроительного кодекса Российской Федерации	
6.4.1.X Дата:	
6.4.2.X Номер:	
6.4.3.X Наименование органа исполнительной власти или организации, проводившей оценку соответствия:	
" Раздел 7. Проектные характеристики объекта капитального строительства	
7.1. Наименование объекта капитального строительства, предусмотренного проектной документацией:	«Группа многоквартирных среднеэтажных жилых домов в районе ул. Пархоменко, 1 в г. Уссурийске» I этап строительство зданий № 1, 2, 3
7.1.1.1 Вид объекта капитального строительства:	здание
7.1.2.1 Назначение объекта:	многоквартирный жилой дом № 1 <i>Лит 1</i>
7.1.3.1 Кадастровый номер реконструируемого объекта капитального строительства:	<i>05/05/0080000/003/003/003/003/003/003</i>
7.1.4.1 Площадь застройки (кв. м):	<del>1075,5</del> 1265,4
7.1.4.1.1 Площадь застройки части объекта капитального строительства (кв. м):	
7.1.5.1 Площадь (кв. м):	11210,1 8115,7
7.1.5.1.1 Площадь части объекта капитального строительства (кв. м):	

7.1.6.1 Площадь нежилых помещений (кв. м):	
7.1.7.1 Площадь жилых помещений (кв. м):	<del>6335,84</del> <del>6337,84</del> <del>55</del> <del>5546,03</del> 5548,05
7.1.8.1 Количество помещений (штук):	
7.1.9.1 Количество нежилых помещений (штук):	
7.1.10.1 Количество жилых помещений (штук):	117 ✓
7.1.11.1 в том числе квартир (штук):	
однокомнатных	55 ✓
двухкомнатных	34 ✓
трехкомнатных	28 ✓
7.1.12.1 Количество машино-мест (штук):	
7.1.13.1 Количество этажей:	10 ✓
этажность	8 ✓
7.1.14.1 в том числе, количество подземных этажей:	1 ✓
7.1.15.1 Вместимость (человек):	
7.1.16.1 Высота (м):	25,2
7.1.17.1 Иные показатели:	
строительный объем, (м3), в т.ч.:	
выше 0,00	29361,75 27576
ниже 0,00	27102,6 25457,1
	2258,55 2118,9
7.1.1.2 Вид объекта капитального строительства:	здание
7.1.2.2 Назначение объекта:	многоквартирный жилой дом № 2
7.1.3.2 Кадастровый номер реконструируемого объекта капитального строительства:	70071 1 слышья 2
7.1.4.2 Площадь застройки (кв. м):	<del>717</del> 840,8
7.1.4.2.1 Площадь застройки части объекта капитального строительства (кв. м):	
7.1.5.2 Площадь (кв. м):	<del>7473,4</del> 6103,8
7.1.5.2.1 Площадь части объекта капитального строительства (кв. м):	
7.1.6.2 Площадь нежилых помещений (кв. м):	4227,06 3700,52
7.1.7.2 Площадь жилых помещений (кв. м):	4225,06 5/6 3698,52
7.1.8.2 Количество помещений (штук):	
7.1.9.2 Количество нежилых помещений (штук):	
7.1.10.2 Количество жилых помещений (штук):	78 ✓
7.1.11.2 в том числе квартир (штук):	
однокомнатных	32 ✓
двухкомнатных	32 ✓
трехкомнатных	14 ✓
7.1.12.2 Количество машино-мест (штук):	

7.1.13.2 Количество этажей: <i>этажность</i>	10 ✓ 8 ✓
7.1.14.2 в том числе, количество подземных этажей:	1 ✓
7.1.15.2 Вместимость (человек):	
7.1.16.2 Высота (м):	25,2 ✓
7.1.17.2 Иные показатели: <i>строительный объем, (м3), в т.ч.:</i> <i>выше 0,00</i> <i>ниже 0,00</i>	19574,1 18068,4 1505,7 18311,2 16904,2 1407,0
7.1.1.3 Вид объекта капитального строительства:	здание
7.1.2.3 Назначение объекта:	многоквартирный жилой дом № 3
7.1.3.3 Кадастровый номер реконструируемого объекта капитального строительства:	74071 / секция 4
7.1.4.3 Площадь застройки (кв. м):	1434 1681,6
7.1.4.3.1 Площадь застройки части объекта капитального строительства (кв. м):	
7.1.5.3 Площадь (кв. м):	14946,8
7.1.5.3.1. Площадь части объекта капитального строительства (кв. м):	
7.1.6.3 Площадь нежилых помещений (кв. м):	
7.1.7.3 Площадь жилых помещений (кв. м):	8446,62 2/5 7398,54
7.1.8.3 Количество помещений (штук):	8452,3 7398,22
7.1.9.3 Количество нежилых помещений (штук):	
7.1.10.3 Количество жилых помещений (штук):	156
7.1.11.3 в том числе квартир (штук): <i>однокомнатных</i> <i>двухкомнатных</i> <i>трехкомнатных</i>	78 36 42
7.1.12.3 Количество машино-мест (штук):	
7.1.13.3 Количество этажей: <i>этажность</i>	10 8
7.1.14.3 в том числе, количество подземных этажей:	1
7.1.15.3 Вместимость (человек):	
7.1.16.3 Высота (м):	25,2
7.1.17.3 Иные показатели: <i>строительный объем, (м3), в т.ч.:</i> <i>выше 0,00</i> <i>ниже 0,00</i>	39148,2 36136,8 3011,4
7. 2. Наименование объекта капитального строительства, предусмотренного проектной документацией:	«Группа многоквартирных среднеэтажных жилых домов в районе ул. Пархоменко, 1

	в г. Уссурийске» 2 этап строительство зданий № 4,5,6,7,8	
7.2.1.1 Вид объекта капитального строительства:	здание	
7.2.2.1 Назначение объекта:	многоквартирный жилой дом № 4 ПМД	
7.2.3.1 Кадастровый номер реконструируемого объекта капитального строительства:	0805/08	
7.2.4.1 Площадь застройки (кв. м):	717	840,8
7.2.4.1.1 Площадь застройки части объекта капитального строительства (кв. м):		
7.2.5.1 Площадь (кв. м):	6726,06	5416,6
7.2.5.1.1 Площадь части объекта капитального строительства (кв. м):		
7.2.6.1 Площадь нежилых помещений (кв. м):		
7.2.7.1 Площадь жилых помещений (кв. м):	3678,2	3682,4 0/0 3240,20 3223,14
7.2.8.1 Количество помещений (штук):		
7.2.9.1 Количество нежилых помещений (штук):		
7.2.10.1 Количество жилых помещений (штук):	68	
7.2.11.1 в том числе квартир (штук):		
однокомнатных	28	
двухкомнатных	28	
трехкомнатных	12	
7.2.12.1 Количество машино-мест (штук):		
7.2.13.1 Количество этажей:	9	
этажность	7	
7.2.14.1 в том числе, количество подземных этажей:	1	
7.2.15.1 Вместимость (человек):		
7.2.16.1 Высота (м):	22,4	
7.2.17.1 Иные показатели:		
строительный объем, (м <sup>3</sup> ), в т.ч.:		
выше 0,00	+8971,82 16435,2	
ниже 0,00	-16060,8 15028,2	
	-1505,7 1407	
7.2.1.2 Вид объекта капитального строительства:	здание	
7.2.2.2 Назначение объекта:	многоквартирный жилой дом № 5 ПМД	
7.2.3.2 Кадастровый номер реконструируемого объекта капитального строительства:	2 секция	
7.2.4.2 Площадь застройки (кв. м):	717	840,8
7.2.4.2.1 Площадь застройки части объекта капитального строительства (кв. м):		
7.2.5.2 Площадь (кв. м):	6726,06	5416,6

7.2.5.2.1. Площадь части объекта капитального строительства (кв. м):	
7.2.6.3 Площадь нежилых помещений (кв. м):	
7.2.7.2 Площадь жилых помещений (кв. м):	3678,2 <span style="margin-left: 100px;">0/0</span> <span style="margin-left: 50px;">3249,20</span>
7.2.8.2 Количество помещений (штук):	3682,14 <span style="margin-left: 150px;">3223,14</span>
7.2.9.2 Количество нежилых помещений (штук):	
7.2.10.2 Количество жилых помещений (штук):	68
7.2.11.2 в том числе квартир (штук):	
однокомнатных	28
двухкомнатных	28
трехкомнатных	12
7.2.12.2 Количество машино-мест (штук):	
7.2.13.2 Количество этажей:	9
этажность	7
7.2.14.2 в том числе, количество подземных этажей:	1
7.2.15.2 Вместимость (человек):	
7.2.16.2 Высота (м):	22,4
7.2.17.2 Иные показатели: строительный объем, (м <sup>3</sup> ), в т.ч.:	
выше 0,00	18971,82 <span style="margin-left: 50px;">16435,2</span>
ниже 0,00	16060,8 <span style="margin-left: 50px;">16028,2</span>
1505,7 <span style="margin-left: 100px;">1402</span>	
7.2.1.3 Вид объекта капитального строительства:	здание
7.2.2.3 Назначение объекта:	многоквартирный жилой дом № 6 <span style="margin-left: 20px;">пенЗ</span>
7.2.3.3 Кадастровый номер реконструируемого объекта капитального строительства:	<span style="margin-left: 150px;">Леленгин</span>
7.2.4.3 Площадь застройки (кв. м):	217 <span style="margin-left: 50px;">890,8</span>
7.2.4.3.1 Площадь застройки части объекта капитального строительства (кв. м):	
7.2.5.3 Площадь (кв. м):	5978,72 <span style="margin-left: 50px;">4729,4</span>
7.2.5.3.1. Площадь части объекта капитального строительства (кв. м):	
7.2.6.3 Площадь нежилых помещений (кв. м):	
7.2.7.3 Площадь жилых помещений (кв. м):	3132,67 <span style="margin-left: 100px;">0/0</span> <span style="margin-left: 50px;">2241,21</span>
7.2.8.3 Количество помещений (штук):	3135,78 <span style="margin-left: 150px;">2744,32</span>
7.2.9.3 Количество нежилых помещений (штук):	
7.2.10.3 Количество жилых помещений (штук):	58
7.2.11.3 в том числе квартир (штук):	
однокомнатных	24
двухкомнатных	24
трехкомнатных	10






7.2.12.3 Количество машино-мест (штук):	
7.2.13.3 Количество этажей: этажность	8 6
7.2.14.3 в том числе, количество подземных этажей:	1
7.2.15.3 Вместимость (человек):	
7.2.16.3 Высота (м):	19,6
7.2.17.3 Другие показатели: строительный объем, (м3), в т.ч.: выше 0,00 ниже 0,00	-16964,22    14559,2 14053,2    13152,2 1505,7    1402
7.2.1.4 Вид объекта капитального строительства:	здание
7.2.2.4 Назначение объекта:	многоквартирный жилой дом № 7    70м3
7.2.3.4 Кадастровый номер реконструируемого объекта капитального строительства:	Зеленый
7.2.4.4 Площадь застройки (кв. м):	<del>717</del> 840,8
7.2.4.4.1 Площадь застройки части объекта капитального строительства (кв. м):	
7.2.5.4 Площадь (кв. м):	<del>5978,72</del> 4728,4
7.2.5.4.1. Площадь части объекта капитального строительства (кв. м):	
7.2.6.4 Площадь нежилых помещений (кв. м):	
7.2.7.4 Площадь жилых помещений (кв. м):	<del>3132,67</del> 3135,48    2/5    2744,8
7.2.8.4 Количество помещений (штук):	
7.2.9.4 Количество нежилых помещений (штук):	
7.2.10.4 Количество жилых помещений (штук):	58
7.2.11.4 в том числе квартир (штук): однокомнатных двухкомнатных трехкомнатных	24 24 10
7.2.12.4 Количество машино-мест (штук):	
7.2.13.4 Количество этажей: этажность	8 6
7.2.14.4 в том числе, количество подземных этажей:	1
7.2.15.4 Вместимость (человек):	
7.2.16.4 Высота (м):	19,6
7.2.17.4 Другие показатели: строительный объем, (м3), в т.ч.: выше 0,00 ниже 0,00	-16964,22    14559,2 14053,2    13152,2 1505,7    1402
7.2.2.5 Назначение объекта:	многоквартирный жилой дом № 8    70м3

7.2.3.5 Кадастровый номер реконструируемого объекта капитального строительства:	
7.2.4.5 Площадь застройки (кв. м):	<del>1075,5</del> 1265,4
7.2.4.5.1 Площадь застройки части объекта капитального строительства (кв. м):	
7.2.5.5 Площадь (кв. м):	<del>11210,1</del> 8116,7
7.2.5.5.1. Площадь части объекта капитального строительства (кв. м):	
7.2.6.5 Площадь нежилых помещений (кв. м):	
7.2.7.5 Площадь жилых помещений (кв. м):	<del>6336,75</del> 6337,04 8/8 <del>5547,69</del>
7.2.8.5 Количество помещений (штук):	5547,26
7.2.9.5 Количество нежилых помещений (штук):	
7.2.10.5 Количество жилых помещений (штук):	117
7.2.11.5 в том числе квартир (штук):	
однокомнатных	48
двухкомнатных	48
трехкомнатных	21
7.2.12.5 Количество машино-мест (штук):	
7.2.13.5 Количество этажей:	10
этажность	8
7.2.14.5 в том числе, количество подземных этажей:	1
7.2.15.5 Вместимость (человек):	
7.2.16.5 Высота (м):	25,2
7.2.17.5 Иные показатели: строительный объем, (м <sup>3</sup> ), в т.ч.:	
выше 0,00	<del>29361,15</del> 24576
ниже 0,00 <sup>1)</sup>	<del>27102,6</del> 25457,1
	<del>2258,55</del> 2118,9
7.3. Наименование объекта капитального строительства, предусмотренного проектной документацией:	«Группа многоквартирных среднеэтажных жилых домов в районе ул. Пархоменко, 1 в г. Уссурийске» 3 этап строительство зданий № 9,10,11
7.3.1.1 Вид объекта капитального строительства:	здание
7.3.2.1 Назначение объекта:	многоквартирный жилой дом № 9
7.3.3.1 Кадастровый номер реконструируемого объекта капитального строительства:	
7.3.4.1 Площадь застройки (кв. м):	<del>804,18</del> 947,64
7.3.4.1.1 Площадь застройки части объекта капитального строительства (кв. м):	
7.3.5.1 Площадь (кв. м):	<del>8452,31</del> 7337,02
7.3.5.1.1. Площадь части объекта капитального строительства (кв. м):	

7.3.6.1 Площадь нежилых помещений (кв. м):	
7.3.7.1 Площадь жилых помещений (кв. м):	<del>5128,99</del> <sup>7/8</sup> 4319,43
7.3.8.1 Количество помещений (штук):	<del>5128,9</del> 4319,84
7.3.9.1 Количество нежилых помещений (штук):	
7.3.10.1 Количество жилых помещений (штук):	97
7.3.11.1 в том числе квартир (штук):	
однокомнатных	60
двухкомнатных	32
трехкомнатных	5
7.3.12.1 Количество машино-мест (штук):	
7.3.13.1 Количество этажей:	10
этажность	8
7.3.14.1 в том числе, количество подземных этажей:	1
7.3.15.1 Вместимость (человек):	
7.3.16.1 Высота (м):	25,2
7.3.17.1 Другие показатели:	
строительный объем, (м <sup>3</sup> ), в т.ч.:	
выше 0,00	23433,8
ниже 0,00	21745,03
	1668,77
	20343,6
	18723,7
	1619,9
7.3.1.2 Вид объекта капитального строительства:	здание
7.3.2.2 Назначение объекта:	нежилое № 10
7.3.3.2 Кадастровый номер реконструируемого объекта капитального строительства:	
7.3.4.2 Площадь застройки (кв. м):	636,86
7.3.4.2.1 Площадь застройки части объекта капитального строительства (кв. м):	
7.3.5.2 Площадь (кв. м):	571,03
7.3.5.2.1. Площадь части объекта капитального строительства (кв. м):	
7.3.6.2 Площадь нежилых помещений (кв. м):	
7.3.7.2 Площадь жилых помещений (кв. м):	
7.3.8.2 Количество помещений (штук):	
7.3.9.2 Количество нежилых помещений (штук):	
7.3.10.2 Количество жилых помещений (штук):	
7.3.11.2 в том числе квартир (штук):	
7.3.12.2 Количество машино-мест (штук):	
7.3.13.2 Количество этажей:	1
7.3.14.2 в том числе, количество подземных	1

этажей:	
7.3.15.2 Вместимость (человек):	
7.3.16.2 Высота (м):	5,6
7.3.17.2 Другие показатели: строительный объем, (м3); торговая площадь, (м2)	2831,27 367,33
7.3.1.3 Вид объекта капитального строительства:	здание
7.3.2.3 Назначение объекта:	многоквартирный жилой дом № 11
7.3.3.3 Кадастровый номер реконструируемого объекта капитального строительства:	
7.3.4.3 Площадь застройки (кв. м):	1018,45
7.3.4.3.1 Площадь застройки части объекта капитального строительства (кв. м):	
7.3.5.3 Площадь (кв. м), в т.ч.: встроенный игровой центр, (м2); жилая часть здания, (м2)	6328,11 789,66 5538,45
7.3.5.3.1. Площадь части объекта капитального строительства (кв. м):	6441,54 762,13 5586,7
7.3.6.3 Площадь нежилых помещений (кв. м):	
7.3.7.3 Площадь жилых помещений (кв. м):	3802,54
7.3.8.3 Количество помещений (штук):	3866,31
7.3.9.3 Количество нежилых помещений (штук):	
7.3.10.3 Количество жилых помещений (штук):	77
7.3.11.3 в том числе квартир (штук):	
7.3.12.3 Количество машино-мест (штук):	
7.3.13.3 Количество этажей: этажность	9 8
7.3.14.3 в том числе, количество подземных этажей:	1
7.3.15.3 Вместимость (человек):	
7.3.16.3 Высота (м): до карниза	27
7.3.17.3 Другие показатели: строительный объем, (м3), в т.ч.: выше 0,00; ниже 0,00; площадь лоджий, (м2)	22875,46 + 20887,99 + 1987,47 + 261,03 300,8
Раздел 8. Проектные характеристики линейного объекта	
8.X. Наименование линейного объекта, предусмотренного проектной документацией:	
8.X.1. Кадастровый номер реконструируемого линейного объекта:	

8.Х.2. Протяженность (м):		
8.Х.2.1. Протяженность участка или части линейного объекта (м):		
8.Х.3. Категория (класс):		
8.Х.4. Мощность (пропускная способность, грузооборот, интенсивность движения):		
8.Х.5. Тип (кабельная линия электропередачи, воздушная линия электропередачи, кабельно-воздушная линия электропередачи), уровень напряжения линий электропередачи:		
8.Х.6. Иные показатели:		
Начальник управления градостроительства		
Должность уполномоченного лица, органа, осуществляющего выдачу разрешения на строительство		Подпись 

В.А. Джолола 

№ 25-311000- 58 -2023

АДМИНИСТРАЦИЯ  
УССУРИЙСКОГО ГОРОДСКОГО ОКРУГА  
УПРАВЛЕНИЕ ГРАДОСТРОИТЕЛЬСТВА

П Р И К А З

13.02.2024

г. Уссурийск

№ 16-01/14/0262

О внесении изменений в  
разрешение на строительство

В соответствии с пунктом 21.14 статьи 51 Градостроительного кодекса Российской Федерации и на основании заявления общества с ограниченной ответственностью СЗ «ЦентрСтрой» о внесении изменений в разрешение на строительство № 25-311000-58-2023 от 07 ноября 2023 года на строительство – «Группа многоквартирных среднеэтажных жилых домов в районе ул. Пархоменко, 1 в г. Уссурийске», утвержденной проектной документации и подтверждения соответствия вносимых в проектную документацию изменений требованиям Градостроительного кодекса Российской Федерации

ПРИКАЗЫВАЮ:

1. Внести изменения в разрешение № 25-311000-58-2023 от 07 ноября 2023 года на строительство – «Группа многоквартирных среднеэтажных жилых домов в районе ул. Пархоменко, 1 в г. Уссурийске»:

а) подраздел 6.1. «Сведения об экспертизе проектной документации раздела 6 «Информация о результатах экспертизы проектной документации и государственной экологической экспертизы» изложить в следующей редакции:

6.1.3.1 Дата утверждения:	18.12.2023
6.1.3.2 Номер:	25-2-1-2-078116-2023

б) раздел 7 «Проектные характеристики объекта капитального строительства» изложить в следующей редакции:

Раздел 7. Проектные характеристики объекта капитального строительства	
7.2.7.2 Площадь жилых помещений (кв. м):	3682,14
7.3.5.2 Площадь (кв. м):	571,03

2. Отделу разрешительной документации управления градостроительства администрации Уссурийского городского округа уведомить о внесении изменений в разрешение на строительство № 25-311000-58-2023 от 07 ноября 2023 года:

- а) инспекцию регионального строительного надзора и контроля в области долевого строительства Приморского края,
- б) Управление Росреестра по Приморскому краю (Уссурийский отдел),
- в) застройщика.

Начальник управления градостроительства



О.А. Попов

В.А. Джола  
8 4234 324245