



**МУНИЦИПАЛЬНОЕ ОБРАЗОВАНИЕ
«ГОРОД ОРЕНБУРГ»**

Градостроительный план земельного участка

Р У - 5 6 - 3 - 0 1 - 0 - 0 0 - 2 0 2 3 - 0611

Градостроительный план земельного участка подготовлен на основании

1. Заявление от 31.08.2023 № 7461, Хавилов Андрей Владимирович
2. Государственная регистрация права собственности № 56:44:0239001:21902-56/217/2023-1 от 19.07.2023

(реквизиты заявления правообладателя земельного участка, иного лица в случае, предусмотренном частью 1.1 статьи 57.3 Градостроительного кодекса Российской Федерации, с указанием ф.и.о. заявителя - физического лица, либо реквизиты заявления и наименование заявителя - юридического лица о выдаче градостроительного плана земельного участка)

Местонахождение земельного участка

область Оренбургская

(субъект Российской Федерации)

муниципальное образование "город Оренбург"

(муниципальный район или городской округ)

город Оренбург, Южный округ, Ленинский район

(поселение)

Описание границ земельного участка (образуемого земельного участка):

Обозначение (номер) характерной точки	Перечень координат характерных точек в системе координат, используемой для ведения Единого государственного реестра недвижимости	
	X	Y
1	428087,1	2309666
2	428081,1	2309665,6
3	428011,1	2309661,3
4	428018	2309578,9
5	428023,3	2309578,8
6	428030,2	2309578,5
7	428118,3	2309575,5
8	428114,7	2309634,6
9	428089,1	2309633

Кадастровый номер земельного участка (при наличии) или в случае, предусмотренном частью 1.1 статьи 57.3 Градостроительного кодекса Российской Федерации, условный номер образуемого земельного участка на основании утвержденных проекта межевания территории и (или) схемы расположения земельного участка или земельных участков на кадастровом плане территории 56:44:0239001:21902

Площадь земельного участка 7961 кв.м.

Информация о расположенных в границах земельного участка объектах капитального строительства:

Объекты капитального строительства отсутствуют

Информация о границах зоны планируемого размещения объекта капитального строительства в соответствии с утвержденным проектом планировки территории (при наличии)

Обозначение (номер) характерной точки	Перечень координат характерных точек в системе координат, используемой для ведения Единого государственного реестра недвижимости	
	X	Y
No	X	Y

Реквизиты проекта планировки территории и (или) проекта межевания территории в случае, если земельный участок расположен в границах территории, в отношении которой утверждены проект планировки территории и (или) проект межевания территории:

"Об утверждении проекта планировки и проекта межевания территории в границах: шоссе Загородное, территория дачного массива «Дубки», включающая территорию Уральского водозабора" № 2412-п от 09.10.2014

(указывается в случае, если земельный участок расположен в границах территории, в отношении которой утверждены проект планировки территории и (или) проект межевания территории)

Градостроительный план подготовлен:

Департамент градостроительства и земельных отношений

Начальник департамента

(ф.и.о., должность уполномоченного лица, наименование органа)

М.П.
(при наличии)

(подпись)

/ Е.С. Бочкарева/
(расшифровка подписи)

Дата выдачи

14.09.2023

(ДД.ММ.ГГГГ)

Экспликация объектов кап. строительства

№ объекта	Наименование
1	Место допустимого размещения зданий, строений, сооружений

Условные обозначения:

- 1 Номер объекта
- Граница земельного участка
- Линия минимального отступа от границы земельного участка, за пределами которой запрещено строительство зданий и сооружений
- Место допустимого размещения зданий, строений, сооружений
- ✕ Объекты, подлежащие выносу или демонтажу
- Зона действия публичных сервитутов, охранные зоны (ограничения в пользовании)
- Красная линия
- Линия регулирования застройки
- 1 Номера поворотных точек земельного участка
- Граница зоны планируемого размещения объектов капитального строительства для государственных или муниципальных нужд
- Объекты капитального строительства (здания, строения, сооружения), расположенные на земельном участке (на основании правоустанавливающих документов)
- Зона реконструкции
- Зона с особыми условиями использования территории
- Зона охраны объектов культурного наследия

Координаты земельного участка с кадастровым номером:
56:44:0239001:21902

№ точки	X	Y	№ точки	X	Y
1	428087,1	2309666	6	428030,2	2309578,5
2	428081,1	2309665,6	7	428118,3	2309575,5
3	428011,1	2309661,3	8	428114,7	2309634,6
4	428018	2309578,9	9	428089,1	2309633
5	428023,3	2309578,8			


Площадь земельного участка $S = 0,7961$ га.

Чертеж градостроительного плана земельного участка разработан(ы) на топографической основе, выполненной в системе ГИС «ИнГео» города Оренбурга

К чертежу градостроительного плана земельного участка приложены фрагменты генерального плана

Местоположение: г. Оренбург, р-н Ленинский		Заказчик: Хавилов Андрей Владимирович	
Чертеж градостроительного плана земельного участка		Масштаб 1:1000	
Представлен Департаментом градостроительства и земельных отношений			
Должность	Подпись	Ф.И.О.	Дата
Начальник департамента		Е.С. Бочкарева	14.09.23
Разработан МКУ «Городской центр градостроительства»			
Начальник МКУ "ГЦГ"		А.Ю. Стадник	13.09.23
Начальник отдела мониторинга земель		С.В. Дерябина	13.09.23
Главный специалист отдела мониторинга земель		Д.В. Козулева	13.09.23

Ситуационная схема



2. Информация о градостроительном регламенте либо требованиях к назначению, параметрам и размещению объекта капитального строительства на земельном участке, на который действие градостроительного регламента не распространяется или для которого градостроительный регламент не устанавливается:

Земельный участок расположен в территориальной зоне: **Зона среднеэтажной (5-8 этажей) и многоэтажной (9 этажей и выше) застройки домами многоквартирными – «Ж.3»**

Зона предназначена для проживания населения с включением в состав жилого образования отдельно стоящих и встроенно-пристроенных объектов всех уровней обслуживания.

2.1. Реквизиты органа государственной власти субъекта Российской Федерации, органа местного самоуправления, содержащего градостроительный регламент либо реквизиты акта федерального органа государственной власти, органа государственной власти субъекта Российской Федерации, органа местного самоуправления, иной организации, определяющего, в соответствии с федеральными законами, порядок использования земельного участка, на который действие градостроительного регламента не распространяется или для которого градостроительный регламент не устанавливается

Градостроительный регламент земельного участка установлен в соответствии с Правилами землепользования и застройки муниципального образования «город Оренбург», утвержденными приказом министерства архитектуры и пространственно-градостроительного развития Оренбургской области от 10.08.2021 г. № 36/70-од

2.2. Информация о разрешенном использовании земельного участка: Группа 1 - земельные участки, предназначенные для размещения домов среднеэтажной и многоэтажной жилой застройки, согласно выписке из ЕГРН от 25.07.2023 № КУВИ-001/2023-169560613.

основные виды разрешенного использования земельного участка:

- Код 2.6 – многоэтажная жилая застройка (высотная застройка) (размещение многоквартирных домов этажностью девять этажей и выше; благоустройство и озеленение придомовых территорий; обустройство спортивных и детских площадок, хозяйственных площадок и площадок для отдыха; размещение подземных гаражей и автостоянок, размещение объектов обслуживания жилой застройки во встроенных, пристроенных и встроенно-пристроенных помещениях многоквартирного дома в отдельных помещениях дома, если площадь таких помещений в многоквартирном доме не составляет более 15% от общей площади дома);
- Код 3.1 – коммунальное обслуживание (размещение зданий и сооружений в целях обеспечения физических и юридических лиц коммунальными услугами. Содержание данного вида разрешенного использования включает в себя содержание видов разрешенного использования с кодами 3.1.1 – 3.1.2);
- Код 12.0 – земельные участки (территории) общего пользования (земельные участки общего пользования. Содержание данного вида разрешенного использования включает в себя содержание видов разрешенного использования с кодами 12.0.1 – 12.0.2);

вспомогательные виды разрешенного использования земельного участка:

- Код 4.1 – деловое управление (размещение объектов капитального строительства с целью: размещения объектов управленческой деятельности, не связанной с государственным или муниципальным управлением и оказанием услуг, а также с целью обеспечения совершения сделок, не требующих передачи товара в момент их совершения между организациями, в том числе биржевая деятельность (за исключением банковской и страховой деятельности));

условно разрешенные виды использования земельного участка:

- Код 6.8 – связь (размещение объектов связи, радиовещания, телевидения, включая воздушные радиорелейные, надземные и подземные кабельные линии связи, линии радиофикации, антенные поля, усилительные пункты на кабельных линиях связи, инфраструктуру спутниковой связи и телерадиовещания, за исключением объектов связи, размещение которых предусмотрено содержанием видов разрешенного использования с кодами 3.1.1, 3.2.3);
- Код 4.1 – деловое управление (размещение объектов капитального строительства с целью: размещения объектов управленческой деятельности, не связанной с государственным или

муниципальным управлением и оказанием услуг, а также с целью обеспечения совершения сделок, не требующих передачи товара в момент их совершения между организациями, в том числе биржевая деятельность (за исключением банковской и страховой деятельности);

- Код 2.7 – обслуживание жилой застройки (размещение объектов капитального строительства, размещение которых предусмотрено видами разрешенного использования с кодами 3.1, 3.2, 3.3, 3.4, 3.4.1, 3.5.1, 3.6, 3.7, 3.10.1, 4.1, 4.3, 4.4, 4.6, 5.1.2, 5.1.3, если их размещение необходимо для обслуживания жилой застройки, а также связано с проживанием граждан, не причиняет вреда окружающей среде и санитарному благополучию, не нарушает права жителей, не требует установления санитарной зоны).

2.3. Предельные (минимальные и (или) максимальные) размеры земельного участка и предельные параметры разрешенного строительства, реконструкции объекта капитального строительства, установленные градостроительным регламентом для территориальной зоны, в которой расположен земельный участок:

Предельные (минимальные и (или) максимальные) размеры земельных участков, в том числе площадь			Минимальные отступы от границ земельного участка в целях определения мест допустимого размещения зданий, строений, сооружений, за пределами которых запрещено строительство зданий, строений, сооружений	Предельное количество этажей и (или) предельная высота зданий, строений, сооружений	Максимальный процент застройки в границах земельного участка, определяемый как отношение суммарной площади земельного участка, которая может быть застроена, ко всей площади земельного участка	Требования к архитектурным решениям объектов капитального строительства, расположенным в границах территории исторического поселения федерального или регионального значения	Иные показатели
1	2	3	4	5	6	7	8
Длина, м	Ширина, м	Площадь, м ² или га					
Без ограничений	Без ограничений	7961	Согласно ППТ № 2412-п от 09.10.2014	Согласно ППТ № 2412-п от 09.10.2014	В границах зоны допустимого размещения зданий, при соблюдении нормативного процента застройки	-	Согласно ППТ № 2412-п от 09.10.2014

2.4. Требования к назначению, параметрам и размещению объекта капитального строительства на земельном участке, на который действие градостроительного регламента не распространяется или для которого градостроительный регламент не устанавливается (за исключением случая, предусмотренного пунктом 7.1 части 3 статьи 57.3 Градостроительного кодекса Российской Федерации):

Причины отнесения земельного участка к виду земельного	Реквизиты акта, регу	Требования к использованию	Требования к параметрам объекта Капитального строительства	Требования к размещению объектов капитального строительства

участка, на который действие градостроительного регламента не распространяется или для которого градостроительный регламент не устанавливается	лирующе го использовани е земельного участка	льзованию земельного участка	Предельное количество этажей и (или) предельная высота зданий, сооружений	Максимальный процент застройки в границах земельного участка, определяемый как отношение суммарной площади земельного участка, которая может быть застроена, ко всей площади земельного участка	Иные требования к параметрам объекта капитального строительства	Минимальные отступы от границ земельного участка в целях определения мест допустимого размещения зданий, строений, сооружений, за пределами которых строительство зданий, строений, сооружений	Иные требования к размещению объектов капитального строительства
1	2	3	4	5	6	7	8
-	-	-	-	-	-	-	-

2.5. Предельные параметры разрешенного строительства, реконструкции объекта капитального строительства, установленные положением об особо охраняемых природных территориях, в случае выдачи градостроительного плана земельного участка в отношении земельного участка, расположенного в границах особо охраняемой природной территории:

Причины отнесения земельного участка к виду земельного участка, для которого градостроительный регламент не устанавливается	Реквизиты Положения об особо охраняемой территории	Реквизиты утвержденного документа планировки территории	Зонирование особо охраняемой природной территории (да/нет)								
			Функциональная зона	Виды разрешенного использования земельного участка		Требования к параметрам объекта капитального строительства			Требования к размещению объектов капитального строительства		
				Основные виды разрешенного использования	Вспомогательные виды разрешенного использования	Предельное количество этажей и (или) предельная высота зданий, сооружений	Максимальный процент застройки в границах земельного участка, определяемый как отношение суммарной площади земельного участка, которая может быть застроена, ко всей площади земельного участка	Иные требования к параметрам объекта капитального строительства	Минимальные отступы от границ земельного участка в целях определения мест допустимого размещения зданий, строений, сооружений, за пределами которых строительство зданий, строений, сооружений	Иные требования к размещению объектов капитального строительства	
1	2	3	4	5	6	7	8	9	10	11	

3. Информация о расположенных в границах земельного участка объектах капитального строительства и объектах культурного наследия.

3.1. Объекты капитального строительства: отсутствуют

№ --

(согласно чертежу градостроительного плана)

(назначение объекта капитального строительства, этажность, высотность, общая площадь, площадь застройки)

Инвентарный или кадастровый номер:

3.2. Объекты, включенные в единый государственный реестр объектов культурного наследия (памятников истории и культуры народов) Российской Федерации: отсутствуют

4. Информация о расчетных показателях минимально допустимого уровня обеспеченности территории объектами коммунальной, транспортной, социальной инфраструктур и расчетных показателях максимально допустимого уровня территориальной доступности указанных объектов для населения в случае, если земельный участок расположен в границах территории, в отношении которой предусматривается осуществление деятельности по комплексному и устойчивому развитию территории:

Информация о расчетных показателях минимально допустимого уровня обеспеченности территории								
Объекты коммунальной инфраструктуры			Объекты транспортной инфраструктуры			Объекты социальной инфраструктуры		
Наименование вида объекта	Единица измерения	Расчетный показатель	Наименование вида объекта	Единица измерения	Расчетный показатель	Наименование вида объекта	Единица измерения	Расчетный показатель
1	2	3	4	5	6	7	8	9
Информация о расчетных показателях максимально допустимого уровня территориальной доступности								
Наименование вида объекта	Единица измерения	Расчетный показатель	Наименование вида объекта	Единица измерения	Расчетный показатель	Наименование вида объекта	Единица измерения	Расчетный показатель
1	2	3	4	5	6	7	8	9
-	-	-	-	-	-	-	-	-

5. Информация об ограничениях использования земельного участка, в том числе, если земельный участок полностью или частично расположен в границах зон с особыми условиями использования территорий

Земельный участок полностью расположен или частично расположен в границах зоны с особыми условиями использования территории:

- Зона затопления паводковыми водами (полностью).

Использование земельных участков и объектов капитального строительства в границах зон затопления, подтопления осуществляется в соответствии с Водным кодексом Российской Федерации.

- 1-процентная зона затопления 2021 (Приказ Нижне-Волжского бассейнового управления от 18.11.2021 № 525) полностью.

Ограничения хозяйственной и иной деятельности в зонах затопления, подтопления и территорий, прилегающих к рекам Урал и Сакмара в границах населенного пункта г. Оренбург Оренбургской области.

В соответствии со статьей 67.1 Водного кодекса РФ от 03 июня 2006 года № 74-ФЗ в границах зон затопления, подтопления запрещается:

1. размещение новых населенных пунктов и строительство объектов капитального строительства без обеспечения инженерной защиты таких населенных пунктов и объектов от затопления, подтопления;
2. использование сточных вод в целях регулирования плодородия почв;
3. размещение кладбищ, скотомогильников, объектов размещения отходов производства и потребления, химических, взрывных, токсичных, отравляющих и ядовитых веществ, пунктов хранения и захоронения радиоактивных отходов;
4. осуществление авиационных мер по борьбе с вредными организмами.

6. Информация о границах зон с особыми условиями использования территорий, если земельный участок полностью или частично расположен в границах таких зон:

Наименование зоны с особыми условиями использования территории с указанием объекта, в отношении которого установлена такая зона	Перечень координат характерных точек в системе координат, используемой для ведения Единого государственного реестра недвижимости		
	Обозначение (номер) характерной точки	X	Y
1	2	3	4
Зона затопления паводковыми водами	В границах участка		

7. Информация о границах публичных сервитутов

Обозначение (номер) характерной точки	Перечень координат характерных точек в системе координат, используемой для ведения Единого государственного реестра недвижимости	
	X	Y
-	-	-

8. Номер и (или) наименование элемента планировочной структуры, в границах которого расположен земельный участок Ленинский район

9. Информация о технических условиях подключения (технологического присоединения) объектов капитального строительства к сетям инженерно-технического обеспечения, определенных с учетом программ комплексного развития систем коммунальной инфраструктуры поселения, городского округа

Письмо о возможности подключения (технологического присоединения) к системе теплоснабжения Филиала «Оренбургский» ПАО «Т Плюс»

Письмо о возможности подключения (технологического присоединения) к сетям газоснабжения АО «Газпром газораспределение Оренбург»

Письмо о возможности подключения (технологического присоединения) к сетям водоснабжения и водоотведения ООО «Оренбург Водоканал»

10. Реквизиты нормативных правовых актов субъекта Российской Федерации, муниципальных правовых актов, устанавливающих требования к благоустройству территории

Решение Оренбургского городского Совета от 24.10.2017 № 416 «Об утверждении Правил благоустройства территории муниципального образования «город Оренбург»

11. Информация о красных линиях:

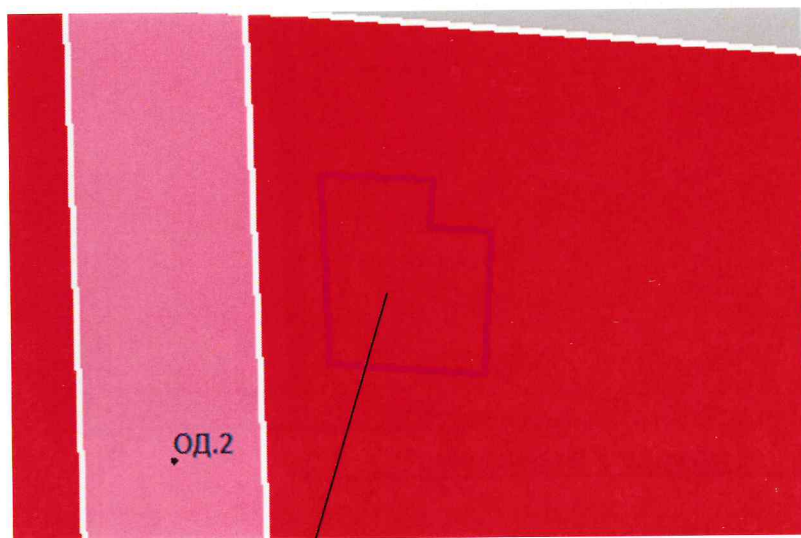
Обозначение (номер) характерной точки	Перечень координат характерных точек в системе координат, используемой для ведения Единого государственного реестра недвижимости	
	X	Y
-	-	-

12. Информация о требованиях к архитектурно-градостроительному облику объекта капитального строительства: Требования к архитектурно-градостроительному облику объекта капитального строительства не установлены.




N	Требования к архитектурно-градостроительному облику объекта капитального строительства	Показатель
1	2	3
-	-	-

Фрагмент Правил землепользования и застройки муниципального образования «город Оренбург»

(карта градостроительного зонирования)




Условные обозначения:

	ЖЗ-зона среднеэтажной (5-8 этажей) и многоэтажной (9 этажей и выше) застройки домами многоквартирными
	Надписи
	ОД2-зона общественно-деловой активности вдоль городских магистралей
	Т2-зона городских автодорог и объектов обслуживания автотранспорта

Земельный участок

Фрагмент генерального плана города Оренбурга

(основной чертеж)




Условные обозначения:

	Граница затопления паводковыми водами
	Многоэтажная жилая застройка
	Административно-деловые (общественно-деловые, торговые, культурно-развлекательные, культовые, образовательные объекты)
	Улично-дорожная сеть - городские магистрали регулируемого движен
	Граница земель городского округа Оренбург
	Транспортные и пешеходные связи

Земельный участок

(транспортная схема)



Условные обозначения:

	Фон
	Административно-деловые (общественно-деловые, торговые, культурно-развлекательные, культовые, образовательные объекты)
	Граница затопления паводковыми водами
	Граница земель городского округа Оренбург
	Магистрали общегородского значения (регулируемого движения)
	Магистрали районного значения
	Многоэтажная жилая застройка
	Улично-дорожная сеть - городские магистрали регулируемого движен

Земельный участок