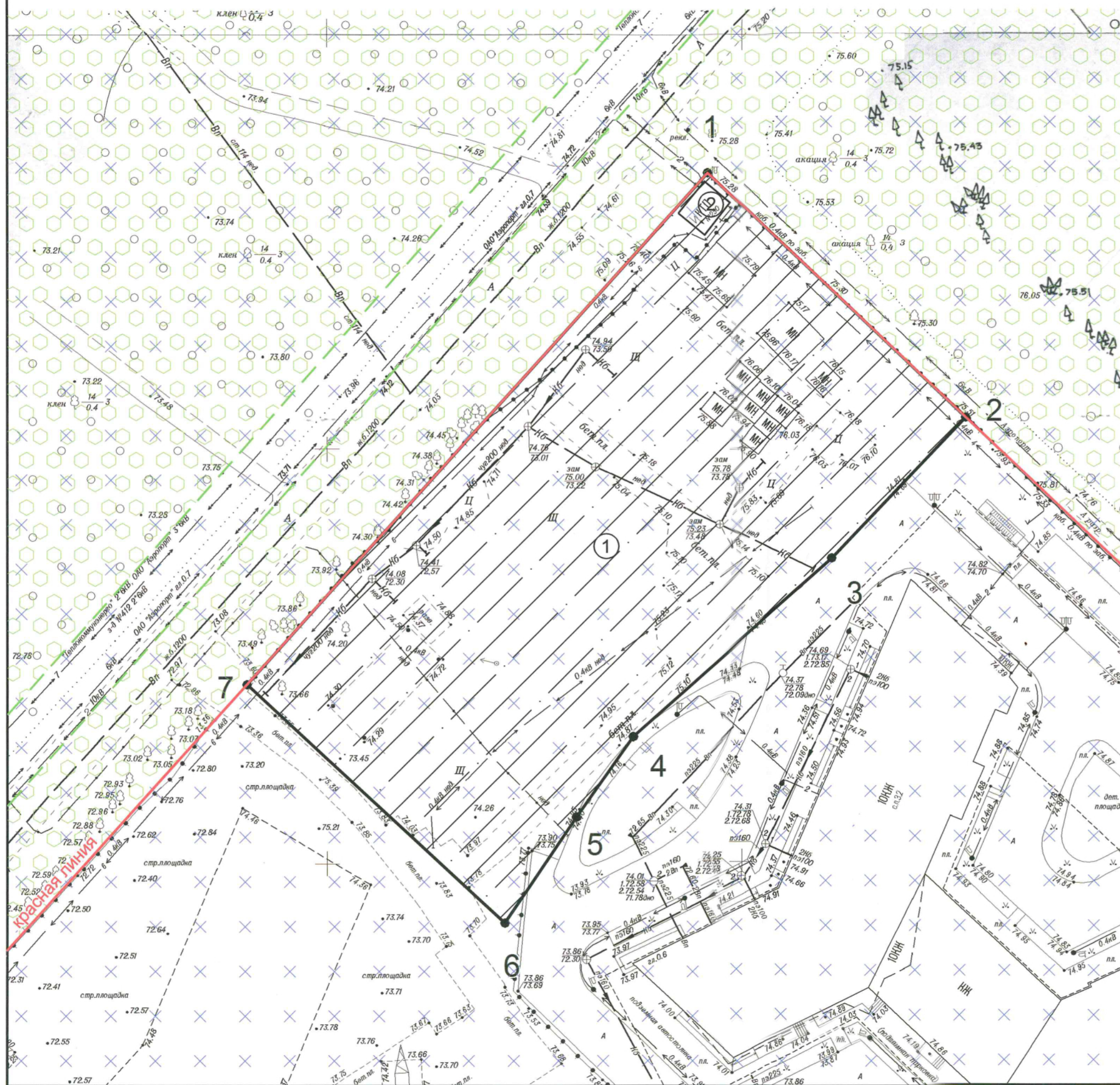



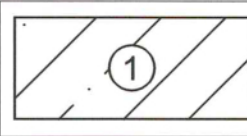
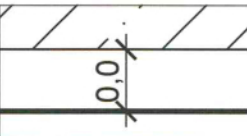
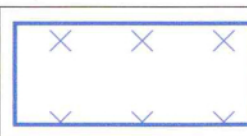
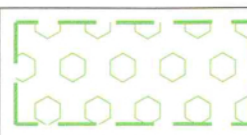
Чертеж градостроительного плана земельного участка




Каталог координат
характерных точек границ
земельного участка

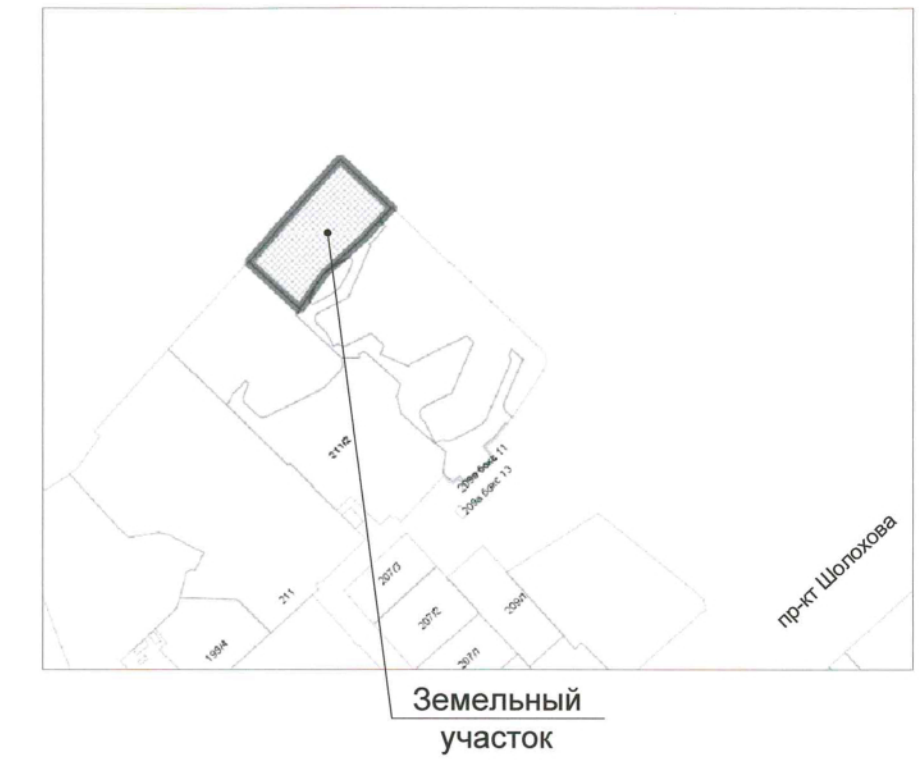
N_ПП	X_м	Y_м
1	426323,49	2210920,79
2	426293,06	2210951,21
3	426276,46	2210934,66
4	426255,72	2210910,09
5	426246,18	2210903,01
6	426233,63	2210894,03
7	426263,19	2210863,75

Условные обозначения

-  Границы земельного участка с номерами характерных точек
-  Границы зон планируемого размещения объектов капитального строительства в соответствии с утвержденной документацией по планировке территории
-  Объект капитального строительства
-  Минимальные отступы от границ земельного участка
-  Приаэродромные территории аэродромов «Батайск», «Ростов-на-Дону (Центральный)», «Ростов-на-Дону «Северный», «Платов»
-  Городские леса



Ситуационный план



- Чертеж градостроительного плана земельного участка разработан на топографической основе, выполненной ООО УК «ДонГИС» в июле 2016 года.
- Чертеж градостроительного плана земельного участка разработан Департаментом архитектуры и градостроительства города Ростова-на-Дону в июне 2021 года.

Утверждаю:
И.о. главного архитектора города -
директора Департамента
Настоящий чертеж является обязательным приложением к градостроительному плану
земельного участка от 01.06.2021 №РФ-61-3-10-0-00-2021-7146



Е.В. Куркина

Департамент архитектуры и градостроительства г.Ростова-на-Дону					
Зона застройки многоквартирными многоквартирными домами Ж-3/6/32 подзона Б					
Изм.	Кол.уч	Лист	№док	Подпись	Дата
Нач.отдела	Диянова О.А.			<i>[Signature]</i>	06.21
Разработал	Тенченко Е.М.			<i>[Signature]</i>	06.21
Проверил	Наон А.А.			<i>[Signature]</i>	06.21
Земельный участок по адресу : г.Ростов-на-Дону, Первомайский район, пр-кт Шолохова, 211/3				Стадия	Лист
Чертеж градостроительного плана земельного участка М1:500				Листов	
Отдел подготовки градостроительных планов земельных участков				Формат 297x594	