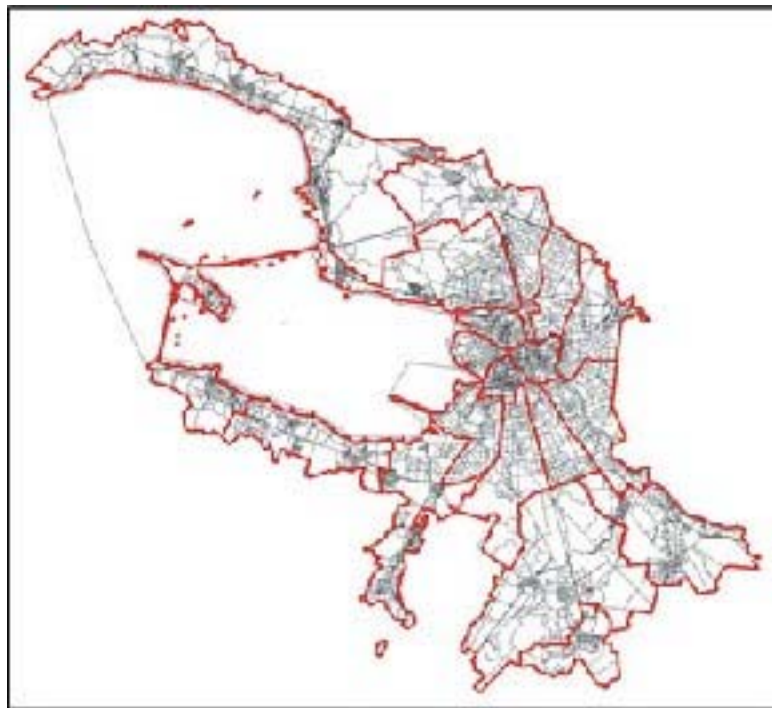


RU7810400034734

ГРАДОСТРОИТЕЛЬНЫЙ ПЛАН ЗЕМЕЛЬНОГО УЧАСТКА

по адресу:

**Санкт-Петербург,
внутригородское муниципальное образование посёлок Шушары, территория Пулковское,
Соколиная улица, участок 4
78:42:1850206:4324**



Санкт-Петербург

2020

ГРАДОСТРОИТЕЛЬНЫЙ ПЛАН ЗЕМЕЛЬНОГО УЧАСТКА

N RU7810400034734

Градостроительный план земельного участка подготовлен на основании заявления

ООО "ТЕРМИНАЛ-РЕСУРС" (регистрационный номер 01-21-34145/20 от 07.07.2020)

(реквизиты заявления правообладателя земельного участка с указанием
ф.и.о. заявителя - физического лица, либо реквизиты заявления и наименование
заявителя - юридического лица о выдаче градостроительного плана земельного участка)

Местонахождение земельного участка:

Санкт-Петербург,

Пушкинский район, поселок Шушары

Описание границ земельного участка:

См. Приложение к градостроительному плану.

Кадастровый номер земельного участка (при наличии):

78:42:1850206:4324

Площадь земельного участка:

29960 +/- 61 кв. м

Информация о расположенных в границах земельного участка объектах капитального строительства

Объекты капитального строительства отсутствуют.

Информация о границах зоны планируемого размещения объекта капитального строительства в соответствии с утвержденным проектом планировки территории (при наличии)

| Обозначение (номер) характерной точки | Перечень координат характерных точек в системе координат, используемой для ведения Единого государственного реестра недвижимости | |
|--|--|---|
| | X | Y |
| - | - | - |

Реквизиты проекта планировки территории и (или) проекта межевания территории в случае, если земельный участок расположен в границах территории, в отношении которой утверждены проект планировки территории и (или) проект межевания территории

Постановление Правительства Санкт-Петербурга от 07.06.2006 №711 "Об утверждении проекта планировки территории в западной части Пушкинского района, ограниченной Петербургским шоссе, Варшавским направлением Октябрьской железной дороги, проектируемой улицей №1, соединяющей Петербургское шоссе с продолжением Ленинградского шоссе и проектируемой улицы №2".

(указывается в случае, если земельный участок расположен в границах территории в отношении которой утверждены проект планировки территории и (или) проект межевания территории)

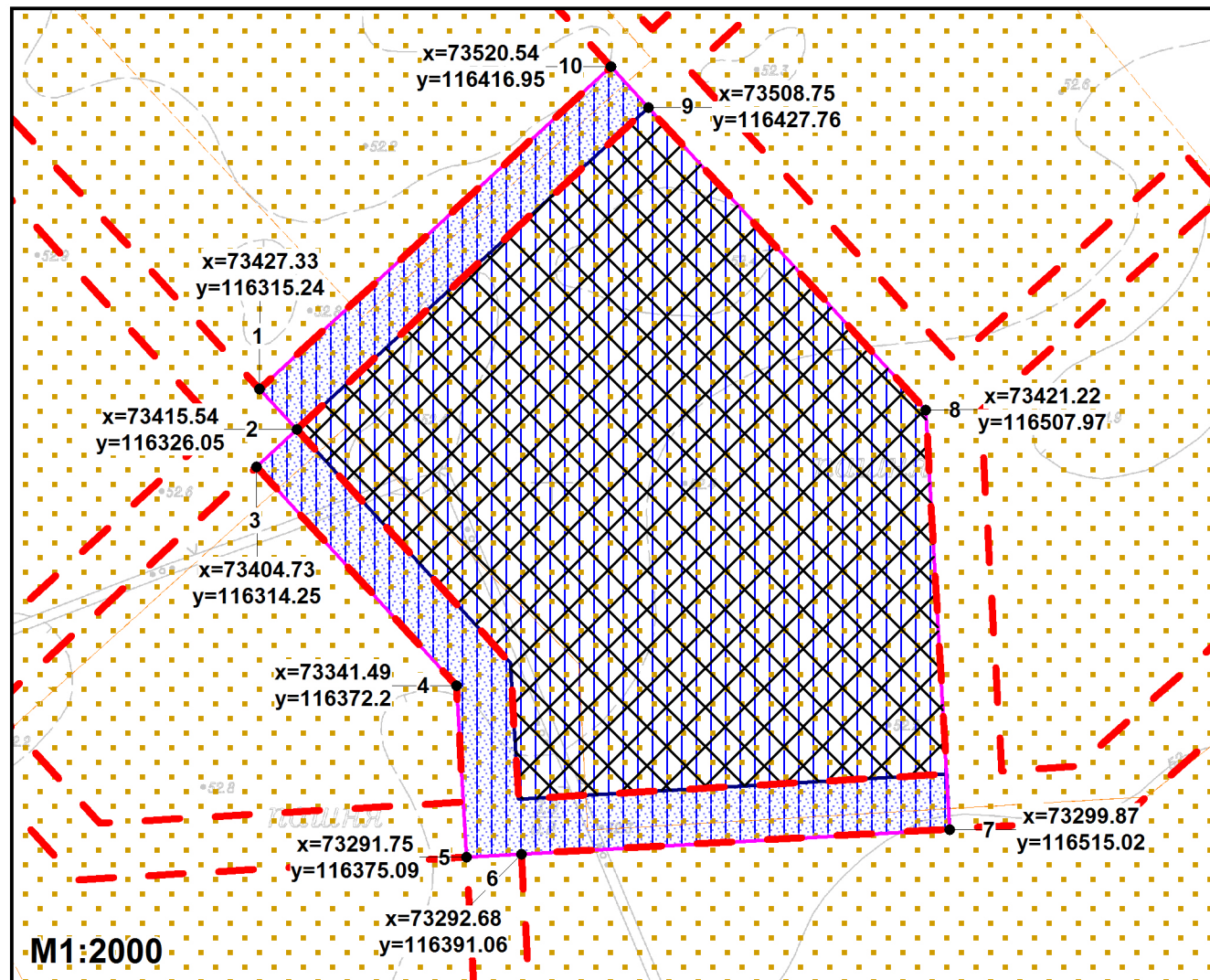
Градостроительный план подготовлен

Комитетом по градостроительству и архитектуре,
Председатель Комитета -
главный архитектор
Санкт-Петербурга В.А.Григорьев

М.П. _____ / В.А.Григорьев /
(подпись) (расшифровка подписи)

Дата выдачи Соответствует дате регистрации
(ДД.ММ.ГГГГ)

1. Чертеж градостроительного плана земельного участка



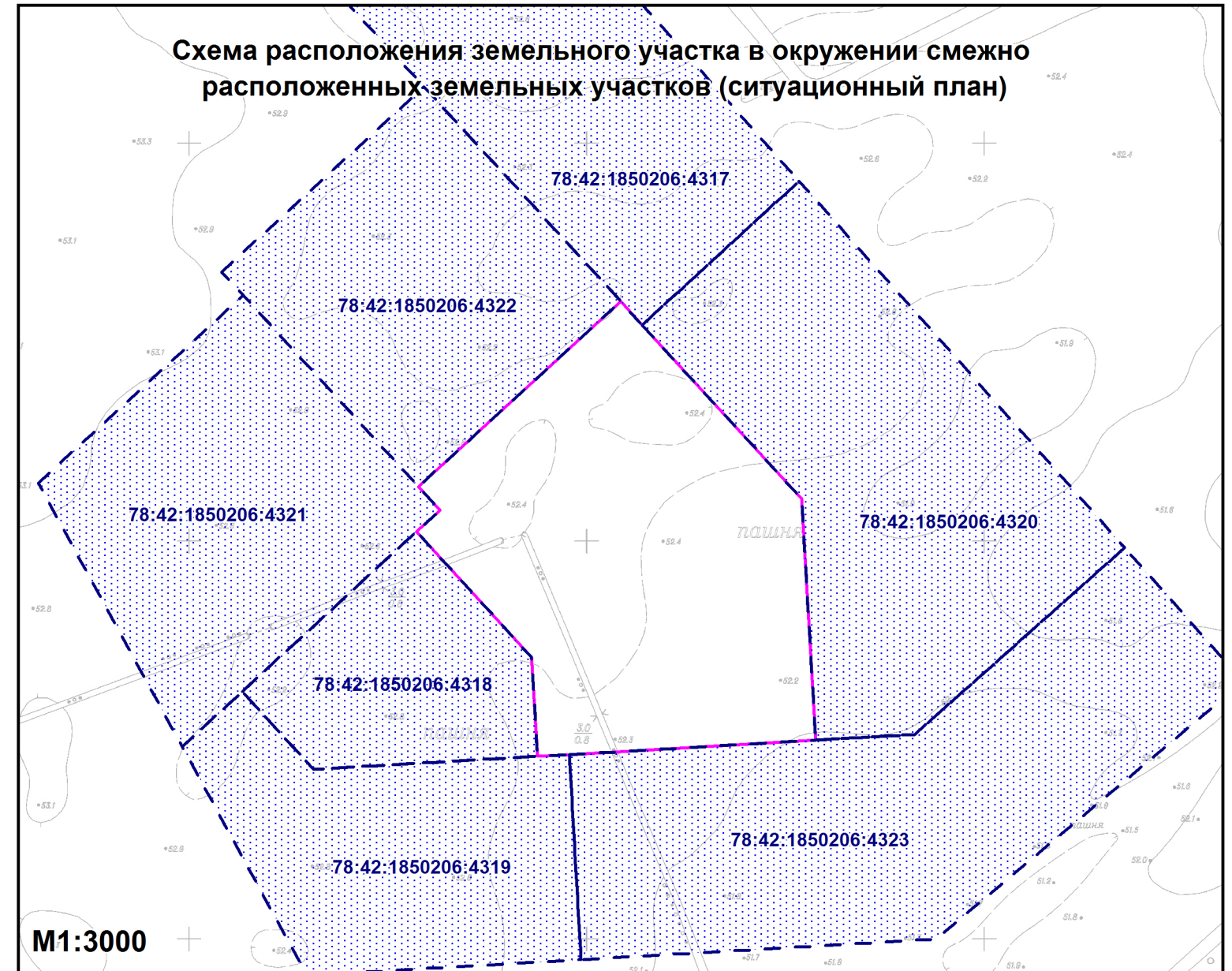
Условные обозначения:

- границы земельного участка с кадастровым номером 78:42:1850206:4324
- границы, в пределах которых разрешается строительство объектов капитального строительства (при условии выполнения требований к отступам стен зданий, строений, сооружений от границ земельного участка и выполнения требований режима использования земель в границах единой зоны регулирования застройки и хозяйственной деятельности ЗРЗ(42)05 Пушкинского района Санкт-Петербурга)
- красные линии, определенные в составе проекта планировки территории, утвержденного постановлением Правительства Санкт-Петербурга от 07.06.2006 №711 (координаты характерных точек не определены)
- право прохода и проезда
- зона градостроительных ограничений *
- границы зон планируемого размещения объектов капитального строительства в соответствии с постановлением Правительства Санкт-Петербурга от 07.06.2006 №711 (координаты характерных точек не определены)
- Весь земельный участок расположен в границах:
 - единой зоны регулирования застройки и хозяйственной деятельности ЗРЗ(42)05
 - полос воздушных подходов аэродрома Пулково
 - зоны ограничения строительства по высоте аэродрома Пушкин

Чертеж градостроительного плана земельного участка разработан на топографической основе, выполненной "Трест ГРИИ" в 2011 году, М 1:2000

(*) - в соответствии с кадастровой выпиской о земельном участке от 09.07.2020 №78/201/20-370183

Схема расположения земельного участка в окружении смежно расположенных земельных участков (ситуационный план)



- смежные земельные участки, прошедшие государственный кадастровый учет
- 78:42:1850206:4318** - кадастровый номер смежного земельного участка

В границах земельного участка могут находиться зарегистрированные в государственном кадастре недвижимости объекты капитального строительства без описания границ и объекты капитального строительства, не учтенные (или сведения о которых не получены в установленный срок) в государственном кадастре недвижимости на дату подготовки градостроительного плана земельного участка.
В границах земельного участка могут находиться зоны с особыми условиями использования, не учтенные в государственном кадастре недвижимости на дату подготовки градостроительного плана земельного участка.

| | | | | | | | | | |
|------|---------|------|--------|---------|------------|--|---|------|--------|
| | | | | | | RU7810400034734 | | | |
| | | | | | | Санкт-Петербург, внутригородское муниципальное образование посёлок Шушары, территория Пулковское, Соколиная улица, участок 4 | | | |
| Изм. | Кол.уч. | Лист | № док. | Подпись | Дата | Градостроительный план земельного участка | Стадия | Лист | Листов |
| | | | | | 09.07.2020 | | | 1 | 1 |
| | | | | | | Чертеж градостроительного плана M1:2000 | Комитет по градостроительству и архитектуре | | |

2. Информация о градостроительном регламенте либо требованиях к назначению, параметрам и размещению объекта капитального строительства на земельном участке, на который действие градостроительного регламента не распространяется или для которого градостроительный регламент не устанавливается

Земельный участок расположен в территориальной зоне Т2Ж1 - жилая зона малоэтажных многоквартирных жилых домов, расположенных вне территории исторической застройки пригородов, с включением объектов социально-культурного и коммунально-бытового назначения, связанных с проживанием граждан, а также объектов инженерной инфраструктуры и в границах объединенной зоны охраны объектов культурного наследия.

Установлен градостроительный регламент (градостроительные регламенты применяются к правоотношениям, возникшим после вступления их в силу).

Размещение объектов основных и условно разрешенных видов использования, в отношении которых устанавливаются санитарно-защитные зоны, допускается в соответствии с санитарно-эпидемиологическими правилами и нормативами.

В границах одного земельного участка допускается с соблюдением градостроительных регламентов, строительных, экологических, санитарно-гигиенических, противопожарных и иных правил, нормативов размещение двух и более объектов капитального строительства с основными, условно разрешенными и вспомогательными видами использования.

В границах одного земельного участка, в составе одного объекта капитального строительства допускается с соблюдением градостроительных регламентов, строительных, экологических, санитарно-гигиенических, противопожарных и иных правил, нормативов размещение двух и более разрешенных видов использования (основных, условно разрешенных и вспомогательных).

Строительство и реконструкция объектов капитального строительства в случаях, предусмотренных законодательством Российской Федерации о социальной защите инвалидов, без приспособления указанных объектов для беспрепятственного доступа к ним инвалидов и использования их инвалидами не допускаются, независимо от того, к какому виду разрешенного использования относятся такие объекты.

Жилые дома размещаются на земельных участках с видами разрешенного использования «малоэтажная многоквартирная жилая застройка» (код 2.1.1), «среднеэтажная жилая застройка» (код 2.5), «многоэтажная жилая застройка (высотная застройка)» (код 2.6) при возможности их обеспечения объектами обслуживания жилой застройки с кодами 3.4.1 (поликлиники) и 3.5.1 (детские сады, школы).

Гостиницы, в которых более 10% номеров/апартаментов имеют зоны, предназначенные для приготовления пищи, соответствующие СП 54.13330.2011 «Здания жилые многоквартирные», размещаются на земельных участках в границах соответствующих территориальных зон, градостроительными регламентами которых предусмотрен вид разрешенного использования "гостиничное обслуживание" (код 4.7), при возможности их обеспечения объектами обслуживания жилой застройки с кодами 3.4.1 (поликлиники) и 3.5.1 (детские сады, школы) в соответствии с требованиями, установленными Правилами к размещению объектов, относящихся соответственно к видам разрешенного использования "малоэтажная многоквартирная жилая застройка" (код 2.1.1), "среднеэтажная жилая застройка" (код 2.5), "многоэтажная жилая застройка (высотная застройка)" (код 2.6), а также иными требованиями к размещению объектов жилой застройки в соответствии с действующим законодательством.

Возможность обеспечения объектами обслуживания жилой застройки подтверждается наличием одного из следующих документов:

утвержденной документации по планировке территории, в составе которой предусмотрено размещение объектов обслуживания жилой застройки с кодами 3.4.1 и 3.5.1 при условии, что данные объекты включены в Адресную инвестиционную программу либо создание указанных объектов подтверждается документом, из которого следуют обязательства физических или юридических лиц по созданию таких объектов;

утвержденной Адресной инвестиционной программы, предусматривающей размещение

объектов обслуживания жилой застройки с кодами 3.4.1 и 3.5.1;

документа, подтверждающего обязательства физического или юридического лица по созданию объектов обслуживания жилой застройки с кодами 3.4.1 и 3.5.1.

Размещение объектов обслуживания жилой застройки нежилого назначения во встроенных, пристроенных и встроенно-пристроенных помещениях многоквартирного дома допускается только в случае, если указанные объекты имеют обособленные вход для посетителей, подъезд и места для стоянки (размещения) индивидуального автотранспорта и при условии соблюдения строительных, экологических, санитарно-гигиенических, противопожарных и иных правил, нормативов.

Общая площадь встроенных, пристроенных и встроенно-пристроенных помещений многоквартирного дома, занимаемых объектами обслуживания жилой застройки нежилого назначения, за исключением площади машино-мест, не может превышать 15% от общей площади помещений соответствующих многоквартирных домов, относящихся к виду разрешенного использования «малоэтажная многоквартирная жилая застройка» (код 2.1.1).

Общая площадь встроенных, пристроенных и встроенно-пристроенных помещений многоквартирного дома, занимаемых объектами обслуживания жилой застройки нежилого назначения, за исключением площади машино-мест, не может превышать 20% от общей площади помещений соответствующих многоквартирных домов, относящихся к виду разрешенного использования «среднеэтажная жилая застройка» (код 2.5).

Общая площадь встроенных, пристроенных и встроенно-пристроенных помещений многоквартирного дома, занимаемых объектами обслуживания жилой застройки нежилого назначения, за исключением площади машино-мест, не может превышать 15% от общей площади помещений соответствующих многоквартирных домов, относящихся к виду разрешенного использования «многоэтажная жилая застройка (высотная застройка)» (код 2.6).

Помещения при квартирах или индивидуальных жилых домах, рассчитанные на индивидуальную трудовую деятельность, допускаются при соблюдении действующих нормативов.

Размещение во встроенных, пристроенных и встроенно-пристроенных помещениях многоквартирного дома объектов обслуживания жилой застройки с кодом 3.5.1 (детских садов) допускается только в случае, если указанные объекты обеспечены необходимой в соответствии с настоящими Правилами долей озеленения, а также детскими (игровыми) и хозяйственной площадками, для которых могут быть образованы отдельные земельные участки.

Площадь детских (игровых) и хозяйственных площадок для объектов обслуживания жилой застройки с кодом 3.5.1 (детских садов), размещаемых во встроенных, пристроенных и встроенно-пристроенных помещениях многоквартирного дома, определяется исходя из вместимости: не менее 29 квадратных метров на 1 место.

Детские (игровые) площадки допускается размещать за пределами земельного участка, на котором размещен многоквартирный дом со встроенными, пристроенными и встроенно-пристроенными помещениями объекта обслуживания жилой застройки с кодом 3.5.1 (детского сада) в границах квартала, но на расстоянии не более 300 метров от указанного объекта обслуживания жилой застройки, если в соответствии с документацией по планировке территории в границах квартала предусмотрена организация детской (игровой) площадки в границах образуемого земельного участка для размещения зеленых насаждений в соответствии с пунктом 1.9.9 раздела 1 Приложения №8 к Правилам. При этом площадь детской (игровой) площадки не должна превышать 20% площади образуемого земельного участка для размещения зеленых насаждений.

Выдача разрешения на строительство объектов капитального строительства в сфере жилищного строительства осуществляется при наличии решения о согласовании архитектурно-градостроительного облика объекта, предоставленного в порядке, установленном законом Санкт-Петербурга.

Выдача разрешения на строительство объектов капитального строительства в сфере строительства объектов капитального строительства нежилого назначения осуществляется при наличии решения о согласовании архитектурно-градостроительного облика объекта, предоставленного в порядке, установленном законом Санкт-Петербурга.

Вестибюли метрополитена и киоски вентиляционных шахт метрополитена, а также диспетчерские (конечные) станции и отстойно-разворотные кольца пассажирского транспорта могут располагаться в любой территориальной зоне при условии соблюдения требований действующего законодательства к размещению таких объектов.

Использование видов разрешенного использования «железнодорожные пути» (код 7.1.1), «внеуличный транспорт» (код 7.6) и «улично-дорожная сеть» (код 12.0.1) допускается без отдельного указания в градостроительном регламенте соответствующей территориальной зоны, если иное не предусмотрено федеральным законодательством.

В случае если земельный участок и объект капитального строительства расположены в границах зон с особыми условиями использования территорий и иных зонах, установленных в соответствии с законодательством Российской Федерации, правовой режим использования и застройки указанного земельного участка определяется градостроительными регламентами и совокупностью ограничений, установленных в соответствии с законодательством Российской Федерации.

Если установленные в порядке, предусмотренном действующим законодательством, ограничения относятся к одному и тому же параметру (требованию), применению подлежат более строгие ограничения.

Земельные участки или объекты капитального строительства, виды разрешенного использования, предельные (минимальные и (или) максимальные) размеры и предельные параметры которых не соответствуют градостроительному регламенту, могут использоваться без установления срока приведения их в соответствие с градостроительным регламентом, за исключением случаев, если использование таких земельных участков и объектов капитального строительства опасно для жизни или здоровья человека, для окружающей среды, объектов культурного наследия.

Реконструкция указанных в предыдущем абзаце объектов капитального строительства может осуществляться только путем приведения таких объектов в соответствие с градостроительным регламентом или путем уменьшения их несоответствия предельным параметрам разрешенного строительства, реконструкции. Изменение видов разрешенного использования указанных земельных участков и объектов капитального строительства может осуществляться путем приведения их в соответствие с видами разрешенного использования земельных участков и объектов капитального строительства, установленными градостроительным регламентом.

В границах объединенных зон охраны объектов культурного наследия, расположенных на территории Санкт-Петербурга, не допускается размещение объектов капитального строительства, если это противоречит требованиям, установленным Режимы использования земель в границах объединенных зон охраны объектов культурного наследия, расположенных на территории Санкт-Петербурга.

Соответствие размещаемого объекта требованиям Режимов использования земель в границах объединенных зон охраны объектов культурного наследия, расположенных на территории Санкт-Петербурга, определяется уполномоченным государственным органом охраны объектов культурного наследия при выдаче заключения.

В случае если проекты планировки территории, а равно проекты планировки с проектами межевания территории в границах объединенных зон охраны объектов культурного наследия, расположенных на территории Санкт-Петербурга, утвержденные до вступления в силу Правил, противоречат установленным в Правилах предельным параметрам разрешенного строительства, реконструкции объектов капитального строительства, в отношении которых Законом о зонах охраны установлены требования к градостроительным регламентам, и (или) режимам использования земель в границах территорий указанных зон, применяются Правила.

В случае если проекты планировки территории, а равно проекты планировки с проектами межевания территории в границах объединенных зон охраны объектов культурного наследия, расположенных на территории Санкт-Петербурга, утвержденные до вступления в силу Правил, соответствуют установленным в Правилах предельным параметрам разрешенного строительства, реконструкции объектов капитального строительства, в отношении которых Законом о зонах охраны установлены требования к градостроительным регламентам, а также

режимам использования земель в границах территорий указанных зон, указанные проекты планировки территории, а равно проекты планировки с проектами межевания территории применяются в соответствии с пунктом 4.5 Приложения №1 к Правилам.

При этом в случае несоответствия проектов планировки территории, а равно проектов планировки с проектами межевания, указанных в абзаце третьем настоящего пункта, Правилам в части видов разрешенного использования земельных участков и объектов капитального строительства, предельных размеров земельных участков, предельных параметров разрешенного строительства, реконструкции объектов капитального строительства, установленных в Правилах, в отношении которых Законом о зонах охраны не установлены требования к градостроительным регламентам, указанные проекты планировки территории, а равно проекты планировки с проектами межевания территории применяются в соответствии с пунктом 4.5 Приложения №1 к Правилам.

Утвержденные до вступления в силу Правил проекты планировки территории, а равно проекты планировки с проектами межевания территории в границах территорий, в которых предусматривается осуществление деятельности по комплексному и устойчивому развитию территории в соответствии с Приложением №6 к Правилам, приводятся в соответствие с Правилами в порядке, установленном действующим законодательством.

2.1. Реквизиты акта органа государственной власти субъекта Российской Федерации, органа местного самоуправления, содержащего градостроительный регламент либо реквизиты акта федерального органа государственной власти, органа государственной власти субъекта Российской Федерации, органа местного самоуправления, иной организации, определяющего в соответствии с федеральными законами порядок использования земельного участка, на который действие градостроительного регламента не распространяется или для которого градостроительный регламент не устанавливается

Постановление Правительства Санкт-Петербурга от 21.06.2016 №524 «О правилах землепользования и застройки Санкт-Петербурга» (везде и далее - Правила).

2.2. Информация о видах разрешенного использования земельного участка

| <i>Код</i> | <i>Вид использования</i> |
|--|---|
| ОСНОВНЫЕ ВИДЫ РАЗРЕШЕННОГО ИСПОЛЬЗОВАНИЯ ЗЕМЕЛЬНОГО УЧАСТКА | |
| 2.1.1 | Малоэтажная многоквартирная жилая застройка |

В соответствии с постановлением Правительства Санкт-Петербурга от 07.06.2006 №711 "Об утверждении проекта планировки территории в западной части Пушкинского района, ограниченной Петербургским шоссе, Варшавским направлением Октябрьской железной дороги, проектируемой улицей №1, соединяющей Петербургское шоссе с продолжением Ленинградского шоссе и проектируемой улицы №2" функциональное назначение зоны планируемого размещения объектов капитального строительства - малоэтажная многоквартирная застройка.

Виды использования «жилая застройка» (за исключением вида «для индивидуального жилищного строительства») и «обслуживание жилой застройки» могут применяться для размещения объектов капитального строительства после получения решения о согласовании архитектурно-градостроительного облика объекта, предоставленного в порядке, установленном законом Санкт-Петербурга.

ВСПОМОГАТЕЛЬНЫЕ ВИДЫ РАЗРЕШЕННОГО ИСПОЛЬЗОВАНИЯ ЗЕМЕЛЬНОГО УЧАСТКА:

1. Дополнительно по отношению к основным видам разрешенного использования и условно разрешенным видам использования земельных участков и объектов капитального строительства и только совместно с ними могут применяться вспомогательные виды

разрешенного использования в случае, если объекты, относящиеся к вспомогательным видам разрешенного использования, связаны, в том числе технологически, с объектами, относящимися к основным и (или) условно разрешенным видам использования, и обеспечивают использование объектов, относящихся к основным и (или) условно разрешенным видам использования.

Вспомогательные виды разрешенного использования выбираются при соблюдении строительных, экологических, санитарно-гигиенических, противопожарных и иных правил, нормативов из числа:

основных видов разрешенного использования, установленных градостроительным регламентом соответствующей территориальной зоны, в случае, если площадь помещений зданий, строений и сооружений, занимаемых объектами вспомогательных видов разрешенного использования, не превышает 700 кв. м;

условно разрешенных видов использования, установленных градостроительным регламентом соответствующей территориальной зоны (за исключением видов разрешенного использования, предусмотренных кодами 2.1, 2.1.1, 2.2, 2.3, 2.5, 2.6), при соблюдении одного из следующих условий:

1.1. Суммарная доля площади помещений зданий, строений и сооружений, занимаемых объектами вспомогательных видов разрешенного использования, расположенных на одном земельном участке, не должна превышать 30% общей площади помещений зданий, строений и сооружений на данном земельном участке, включая подземную часть, за исключением случаев, предусмотренных в пункте 2 настоящего раздела.

1.2. Часть площади земельного участка, занимаемая отдельно стоящими объектами вспомогательных видов разрешенного использования, с относящимся к ним озеленением, местами для стоянки (размещения) индивидуального автотранспорта, иными параметрами разрешенного строительства, необходимыми в соответствии с действующим законодательством элементами инженерного обеспечения и благоустройства, не должна превышать 15% общей площади соответствующего земельного участка, за исключением случаев, предусмотренных в пункте 2 настоящего раздела.

Для видов объектов, относящихся к видам разрешенного использования «обеспечение спортивно-зрелищных мероприятий» (код 5.1.1), «обеспечение занятий спортом в помещениях» (код 5.1.2), «площадки для занятий спортом» (код 5.1.3), «оборудованные площадки для занятий спортом» (код 5.4.1), «водный спорт» (код 5.1.5), «авиационный спорт» (код 5.1.6), «спортивные базы» (код 5.1.7), указанный показатель не должен превышать 10% от общей площади земельного участка.

2. В границах территориальных зон Т1Ж1, Т1Ж2-1, Т1Ж2-2 для видов разрешенного использования «для индивидуального жилищного строительства» (код 2.1) и «ведение садоводства» (код 13.2) вспомогательные виды разрешенного использования из числа условно разрешенных видов использования, установленных градостроительными регламентами указанных территориальных зон, могут применяться при соблюдении следующих условий:

2.1. Суммарная доля площади помещений зданий, строений и сооружений, занимаемых объектами вспомогательных видов разрешенного использования, расположенных на одном земельном участке, не должна превышать 40% общей площади помещений зданий, строений и сооружений на данном земельном участке, включая подземную часть.

2.2. Часть площади земельного участка, занимаемая объектами вспомогательных видов разрешенного использования, не должна превышать 35% общей площади соответствующего земельного участка, а также относящимся к ним озеленением, местами для стоянки (размещения) индивидуального автотранспорта, иными необходимыми в соответствии с действующим законодательством элементами инженерно-технического обеспечения и благоустройства.

3. Соблюдение условий, предусмотренных в пунктах 1 и 2 настоящего раздела, в случае размещения объектов основных и (или) условно разрешенных видов использования одновременно с вспомогательными видами разрешенного использования должно быть

подтверждено в составе проектной документации.

Соблюдение условий, предусмотренных в пунктах 1 и 2 настоящего раздела, в иных случаях обеспечивается лицом, осуществляющим строительство.

4. Расчет озеленения земельного участка в целях размещения объектов вспомогательных видов разрешенного использования осуществляется в соответствии с пунктом 1.9.7 раздела 1 Приложения №8 к Правилам.

2.3. Предельные (минимальные и (или) максимальные) размеры земельного участка и предельные параметры разрешенного строительства, реконструкции объекта капитального строительства, установленные градостроительным регламентом для территориальной зоны, в которой расположен земельный участок:

| Предельные (минимальные и (или) максимальные) размеры земельных участков, в том числе их площадь | | | Минимальные отступы от границ земельного участка в целях определения мест допустимого размещения зданий, строений, сооружений, за пределами которых запрещено строительство зданий, строений, сооружений | Предельное количество этажей и (или) предельная высота зданий, строений, сооружений | Максимальный процент застройки в границах земельного участка, определяемый как отношение суммарной площади земельного участка, которая может быть застроена, ко всей площади земельного участка | Требования к архитектурным решениям объектов капитального строительства, расположенным в границах территории исторического поселения федерального или регионального значения | Иные показатели |
|--|---|-------------------------------------|--|---|---|--|--|
| 1 | 2 | 3 | 4 | 5 | 6 | 7 | 8 |
| Длина, м | Ширина, м | Площадь, м ² или га | | | | | |
| Без ограничений, см. п.14 настоящего подраздела | Без ограничений, см. п.14 настоящего подраздела | См. п.1, п.14 настоящего подраздела | См. п.3 настоящего подраздела | Предельное количество этажей надземной части: 4 этажа, включая мансардный. Максимальная высота: 18 м. См. п.5-п.6 настоящего подраздела | Без ограничений, см. п.14 настоящего подраздела | - | См. п.2, п.4, п.7-п.13 настоящего подраздела |

1. Минимальная площадь земельных участков:

ведение садоводства - 600 квадратных метров;

для индивидуального жилищного строительства - 600 квадратных метров;

для размещения объектов иных видов разрешенного использования земельных участков не может быть менее площади, занимаемой существующим или размещаемым в его границах объектом капитального строительства и обеспечивающей соблюдение установленных настоящими Правилами предельных параметров разрешенного строительства, реконструкции объектов капитального строительства, в том числе минимальной доли озеленения земельных участков, минимального количества мест для стоянки (размещения) индивидуального автотранспорта в границах земельного участка, а также соблюдение строительных, экологических, санитарно-гигиенических, противопожарных и иных правил, нормативов.

В соответствии с пунктом 2.3.2 Приложения № 1 к Правилам требования к предельным размерам земельных участков, установленные в настоящем пункте, не распространяются на отношения, связанные с образованием земельных участков и возникновением права собственности на объекты недвижимости, возникшие до 30.06.2016 года.

2. Максимальное значение коэффициента использования территории устанавливается в соответствии с пунктами 1.5.1 – 1.5.7 раздела 1 Приложения №8 к Правилам:

2.1. Для земельных участков малоэтажной, среднеэтажной и многоэтажной (высотной) жилой застройки и гостиниц, в которых более 10% номеров/апартаментов имеют зоны, предназначенные для приготовления пищи, соответствующие СП 54.13330.2011 "Здания жилые многоквартирные", устанавливается максимальное значение коэффициента

использования территории - 1,7.

При подготовке документации по планировке территории учитывается пункт 1.9.7-1 раздела 1 Приложения №8 к Правилам, при этом для земельных участков малоэтажной, среднеэтажной и многоэтажной (высотной) жилой застройки и гостиниц, в которых более 10% номеров/апартаментов имеют зоны, предназначенные для приготовления пищи, соответствующие СП 54.13330.2011 «Здания жилые многоквартирные», устанавливается максимальное значение коэффициента использования территории – 2,0.

2.2. Для земельных участков с видами разрешенного использования "среднеэтажная жилая застройка" (код 2.5), "многоэтажная жилая застройка (высотная застройка)" (код 2.6), "гостиничное обслуживание" (код 4.7) в случае, если более 10% номеров/апартаментов в гостинице имеют зоны, предназначенные для приготовления пищи, соответствующие СП 54.13330.2011 "Здания жилые многоквартирные", отнесенными градостроительным регламентом соответствующей территориальной зоны к условно разрешенным видам использования, расчет коэффициента использования территории производится от 50% общей площади соответствующего земельного участка.

2.3. В случае если на земельном участке помимо объектов малоэтажной жилой застройки, среднеэтажной жилой застройки и многоэтажной (высотной) жилой застройки предусматривается размещение иных объектов, обслуживающих жилую застройку, расчет коэффициента использования территории производится при условии исключения из общей площади земельного участка площади, занимаемой указанными объектами, с относящимся к ним озеленением, местами для стоянки (размещения) индивидуального автотранспорта, иными параметрами разрешенного строительства, а также необходимыми в соответствии с действующим законодательством элементами инженерного обеспечения и благоустройства.

2.4. В случае если для встроенных, пристроенных и встроенно-пристроенных помещений объекта капитального строительства (детские ясли и детские сады, относящиеся к виду разрешенного использования "дошкольное, начальное и среднее общее образование" (код 3.5.1) предусматривается организация прогулочных и детских (игровых) площадок, расчет коэффициента использования территории производится при условии исключения из общей площади земельного участка площади прогулочных и детских (игровых) площадок, а также озеленения и необходимых в соответствии с действующим законодательством элементов инженерного обеспечения и благоустройства данных помещений.

2.5. Положения пунктов 2.3. и 2.4. применяются также для земельных участков при размещении гостиниц, в которых более 10% номеров/апартаментов имеют зоны, предназначенные для приготовления пищи, соответствующие СП 54.13330.2011 "Здания жилые многоквартирные".

3. Минимальные отступы зданий, строений, сооружений от границ земельных участков устанавливаются в соответствии с пунктами 1.6.1 - 1.6.6 раздела 1 Приложения №8 к Правилам, за исключением жилых домов, для которых минимальные отступы зданий, строений, сооружений от границ земельных участков устанавливаются в размере 3 метров.

Минимальные отступы зданий, строений, сооружений от границ земельного участка в соответствии с пунктами 1.6.1 - 1.6.6 раздела 1 Приложения №8 к Правилам:

3.1. Минимальные отступы стен зданий, строений и сооружений без окон и иных светопрозрачных конструкций, обеспечивающих соблюдение санитарных требований, дверных и иных проемов от границ земельных участков - 0 метров.

3.2. Минимальные отступы стен зданий, строений и сооружений с окнами, иными светопрозрачными конструкциями, обеспечивающими соблюдение санитарных требований, дверными и иными проемами от границ земельных участков определяются следующим образом:

по границам смежных земельных участков или по границам территорий, на которых земельные участки не образованы, не менее 10 метров;

в случае если земельный участок является смежным с территориями (земельными участками), расположенными в границах территориальных зон, градостроительными регламентами которых не установлены виды разрешенного использования,

предусматривающие размещение объектов капитального строительства, и (или) смежным с территориями объектов культурного наследия (памятников и ансамблей), включенных в единый государственный реестр объектов культурного наследия (памятников истории и культуры) народов Российской Федерации, минимальный отступ от границ такого земельного участка не менее 3 метров.

3.3. Минимальные отступы от границ земельных участков стен зданий, строений и сооружений по границам земельных участков, совпадающих с улицами и (или) красными линиями указанных улиц, устанавливаются:

для жилых домов с квартирами на первом этаже, выходящих на магистральные улицы, - 6 метров;

для жилых домов с квартирами на первом этаже, выходящих на прочие улицы, - 3 метра;

для прочих зданий - 0 метров.

3.4. Минимальные отступы от границ земельных участков стен зданий, строений и сооружений, совпадающих с внутриквартальными проездами и (или) красными линиями указанных проездов, определяются по следующей формуле:

$L \text{ отступа} = 10 - L \text{ проезда} / 2$,

где:

L проезда - ширина проезда и (или) ширина проезда в красных линиях в метрах,

L отступа - величина отступа от внутриквартального проезда и (или) внутриквартального проезда в красных линиях в метрах.

В случае если в результате расчета величина отступа составляет 0 метров или имеет отрицательное значение, размещение зданий, строений, сооружений допускается с отступом от границ земельного участка - 0 метров.

Для целей применения настоящего пункта ширина проезда определяется на основании топографической карты-схемы со сроком выполнения не позднее трех лет на дату расчета, содержащейся в проектной документации, либо на основании красных линий, утвержденных в установленном порядке.

Требования пунктов 3.1. - 3.4. настоящего раздела не применяются в случае реконструкции зданий, строений и сооружений без изменения местоположения объекта капитального строительства в границах земельного участка (в границах существующего фундамента) при условии соблюдения иных предельных параметров разрешенного строительства, реконструкции объектов капитального строительства, установленных Правилами.

Минимальные отступы зданий, строений и сооружений от границ земельных участков не устанавливаются при реконструкции исторических зданий, формирующих уличный фронт.

4. Максимальные выступы за красную линию частей зданий, строений, сооружений - 1,5 метра для устройства крылец и прямков.

5. Максимальное количество этажей надземной части зданий, строений, сооружений на земельном участке - 4 этажа, включая мансардный.

6. Максимальная высота зданий, строений, сооружений на территории земельных участков - в соответствии со схемой приложения 2 к Режимам.

Максимальная высота зданий, строений, сооружений - 18 метров.

7. Максимальная общая площадь объектов капитального строительства нежилого назначения на земельных участках не устанавливается. Общая площадь объектов капитального строительства нежилого назначения, относящихся к условно разрешенным видам использования, устанавливается в разрешении на условно разрешенный вид использования, выдаваемом в порядке, установленном действующим законодательством.

8. Максимальный класс опасности (в соответствии с санитарно-эпидемиологическими правилами) объектов капитального строительства, размещаемых на территории земельных

участков, - IV (за исключением случаев реконструкции объектов, имеющих больший класс опасности (в соответствии с санитарно-эпидемиологическими правилами), территорий промышленного, инженерно-транспортного и логистического назначения, функциональное использование которых предусмотрено действующим генеральным планом Санкт-Петербурга).

9. Минимальная площадь озеленения земельных участков определяется в соответствии с пунктами 1.9.1 - 1.9.10 раздела 1 Приложения №8 к Правилам.

Минимально допустимая площадь озеленения земельного участка в соответствии с таблицей 1.3 раздела 1 Приложения №8 к Правилам:

малоэтажная многоквартирная жилая застройка – 23 кв.м на 100 кв.м общей площади квартир в объекте капитального строительства на участке и 15 кв.м на 100 кв.м общей площади встроенных, пристроенных и встроенно-пристроенных помещений (*).

Для земельных участков, расположенных в границах исторической застройки пригородов, минимальная площадь озеленения земельных участков многоквартирных домов составляет 20% от площади земельного участка, но не меньше площади, установленной для многоквартирных жилых домов в соответствии с таблицей 1.3 раздела 1 Приложения №8 к Правилам.

Минимальная доля озеленения земельных участков не устанавливается при реконструкции исторических зданий, формирующих уличный фронт.

(*) – Указанный расчет не применяется в отношении встроенных, пристроенных и встроенно-пристроенных помещений многоквартирного дома для объектов обслуживания жилой застройки с кодом 3.5.1 (детских садов), для которых расчет минимальной площади озеленения осуществляется в соответствии с пунктом 8 Таблицы 1.3 раздела 1 Приложения №8 к Правилам и абзацами первым – восьмым пункта 9.5 данного раздела, объектов обслуживания жилой застройки с кодами 3.1.1, 3.1.2, 3.6.1, а также для хранения автотранспорта с кодом 2.7.1.

9.1. К озеленению земельного участка относятся части земельного участка, которые не заняты тротуарами или проездами, не оборудованы георешетками и иными видами укрепления газонов, и при этом покрыты зелеными насаждениями (древесной, кустарниковой и травянистой растительностью), вне границ охранных зон объектов коммунального обслуживания, если иное не предусмотрено режимами использования земельных участков в границах указанных охранных зон.

К озеленению земельного участка могут относиться искусственные водные объекты в случае, если их площадь составляет не более 5% от площади необходимого озеленения земельного участка.

Не более 70% озеленения на земельном участке, может размещаться на застроенных частях земельного участка (в том числе на подземных частях зданий и сооружений), расположенных вне строительного объема зданий, строений и сооружений и не выше отметки второго надземного этажа здания, строения, сооружения, при условии размещения не менее 50% озеленения при толщине грунтового слоя не менее 1,5 метров и не более 20% озеленения при толщине грунтового слоя менее 1,5 метров.

При этом не менее 30% озеленения размещается на части земельного участка, под которой отсутствуют части здания, подземные сооружения, конструкции, а также сети инженерного обеспечения.

9.2. Озелененная часть земельного участка может быть оборудована:

9.2.1. Площадками для отдыха взрослых, детскими (игровыми) площадками.

9.2.2. Открытыми спортивными площадками.

9.2.3. Площадками для выгула собак.

9.2.4. Грунтовыми пешеходными дорожками.

9.2.5. Другими подобными объектами благоустройства.

9.3. Площадь, занимаемая объектами, которыми может быть оборудована озелененная часть земельного участка, не должна превышать 50% площади озелененной части земельного участка.

9.4. Открытые спортивные и иные площадки, которыми может быть оборудована озелененная часть земельного участка, могут располагаться на застроенных частях земельного участка (в том числе на подземных частях зданий и сооружений), расположенных не выше отметки второго надземного этажа здания, строения, сооружения, в случае если их площадь не превышает 15% требуемой площади озеленения земельного участка.

9.5. При использовании земельного участка и (или) объекта капитального строительства с несколькими видами разрешенного использования, включая вспомогательные виды разрешенного использования, в отношении которых Правилами установлены требования к озеленению, минимальная площадь озеленения земельного участка определяется как сумма требуемых в соответствии с настоящим разделом площадей озеленения земельных участков для всех видов разрешенного использования.

При этом часть земельного участка, для которой осуществляется расчет требуемых в соответствии с настоящим разделом площадей озеленения, рассчитывается по следующей формуле:

$$Z = (C * A) / B,$$

где:

Z – часть земельного участка, занимаемая видом разрешенного использования, для которой осуществляется расчет озеленения;

C – общая площадь объекта капитального строительства или его части, занимаемая видом разрешенного использования;

A – площадь земельного участка;

B – общая площадь объекта (объектов) капитального строительства на земельном участке.

Применительно к встроенным, встроенно-пристроенным, пристроенным помещениям многоквартирного дома расчет озеленения земельного участка осуществляется в соответствии с настоящим разделом, за исключением размещения объектов обслуживания жилой застройки с кодом 3.5.1 (детских садов) во встроенных, встроенно-пристроенных, пристроенных помещениях многоквартирного дома в границах единой зоны регулирования застройки и хозяйственной деятельности объектов культурного наследия, расположенных в исторически сложившихся центральных районах Санкт-Петербурга 3 (ОЗРЗ-3), единой зоны регулирования застройки и хозяйственной деятельности объектов культурного наследия, расположенных за пределами исторически сложившихся центральных районов Санкт-Петербурга (ЗРЗ).

9.5-1. Площадь территорий зеленых насаждений общего пользования в квартале складывается из площади зеленых насаждений общего пользования городского и местного значения.

При размещении жилых домов с видами разрешенного использования «малоэтажная многоквартирная жилая застройка» (код 2.1.1), «среднеэтажная жилая застройка» (код 2.5), «многоэтажная жилая застройка (высотная застройка)» (код 2.6) и гостиниц, в которых более 10% номеров/апартаментов имеют зоны, предназначенные для приготовления пищи, соответствующие СП 54.13330.2011 "Здания жилые многоквартирные", расчет площади территорий зеленых насаждений общего пользования в квартале (кварталах) осуществляется с учетом минимальной площади зеленых насаждений общего пользования – 6 кв. м на человека исходя из расчетной численности населения.

9.6. Требования к размерам и озеленению санитарно-защитных зон следует принимать в соответствии с СП 42.13330.2011 «СНиП 2.07.01-89* «Градостроительство. Планировка и застройка городских и сельских поселений».

9.7. При образовании земельных участков для размещения многоквартирных домов, площадь озеленения земельного участка может быть уменьшена не более чем на 30% от площади необходимого озеленения земельного участка, в случае если в соответствии с документацией по планировке территории в границах квартала в соответствии с пунктом 9.5-1. настоящего раздела предусмотрено образование земельного участка для размещения зеленых насаждений общего пользования, не включенного в перечень зеленых насаждений общего пользования городского и местного значения, утвержденный Законом Санкт-Петербурга.

При этом образуемый для размещения зеленых насаждений земельный участок должен быть расположен вне границ охранных зон объектов коммунального обслуживания, если иное не предусмотрено режимами использования земельных участков в границах указанных охранных зон.

9.8. Озеленение земельного участка должно быть доступно для всех лиц, использующих объекты капитального строительства, расположенные на земельном участке.

10. Минимальное количество мест для стоянки (размещения) индивидуального автотранспорта в границах земельного участка устанавливается в соответствии с пунктами 1.10.1 – 1.10.9 раздела 1 Приложения №8 к Правилам.

Минимальное количество мест для стоянки (размещения) индивидуального автотранспорта на земельном участке устанавливается в соответствии с таблицей 2.3 раздела 1 Приложения №8 к Правилам:

малоэтажная многоквартирная жилая застройка – 1 место на 80 кв. м общей площади квартир.

Минимальное количество мест для стоянки (размещения) индивидуального автотранспорта в границах земельного участка не устанавливается при реконструкции исторических зданий, формирующих уличный фронт.

10.1. При использовании земельного участка с несколькими видами разрешенного использования, минимальное количество мест для стоянки (размещения) индивидуального автотранспорта определяется как сумма требуемых в соответствии с Правилами мест для стоянки (размещения) индивидуального автотранспорта для всех видов использования земельного участка.

10.2. Места для стоянки (размещения) индивидуального автотранспорта, необходимые в соответствии с Правилами, могут быть организованы в виде:

отдельно стоящих, встроенных, пристроенных и встроенно-пристроенных гаражей, в том числе подземных, предназначенных для хранения личного автотранспорта граждан, с возможностью размещения автомобильных моек;

постоянных или временных гаражей с несколькими стояночными местами, стоянок (парковок), гаражей, в том числе многоярусных.

10.3. Места для стоянки (размещения) индивидуального автотранспорта, необходимые в соответствии с Правилами, размещаются в границах земельного участка или в границах иных земельных участков (на стоянках-спутниках), расположенных в пределах квартала и предназначенных для размещения гаражей и автостоянок.

В случаях, предусмотренных частью 2 статьи 41 Градостроительного кодекса Российской Федерации, 100% требуемых в соответствии с Правилами мест для стоянки (размещения) индивидуального автотранспорта для планируемых к размещению объектов капитального строительства, предусматривается в границах земельного участка при соблюдении требований абзаца четвертого, пятого и шестого настоящего подпункта, за исключением земельных участков с видами разрешенного использования с кодами: 3.2.1-3.2.3, 3.3, 3.4.2, 3.5.1, 3.5.2, 3.6.1-3.6.3, 3.3, 3.7.1, 3.7.2, 3.8.1, 3.8.2, 3.9.2, 3.9.3, 3.10.1, 3.10.2, 4.1, 4.2, 4.3, 4.4, 4.5, 4.6, 4.7, 4.8.1, 4.8.2, 5.1.1-5.1.7, 9.2.1

В случае подготовки документации планировке территории в границах земельного участка должно быть размещено не менее 50% требуемых в соответствии с Правилами мест для стоянки (размещения) индивидуального автотранспорта.

При этом не менее 12,5% требуемых в соответствии с Правилами мест для стоянки (размещения) индивидуального автотранспорта должно быть размещено на открытых парковках в границах земельного участка, из них 10% (но не менее одного места) должно быть выделено для специализированных мест для автотранспорта инвалидов на кресле-коляске.

Для видов разрешенного использования «объекты культурно-досуговой деятельности» (код 3.6.1), «парки культуры и отдыха» (код 3.6.2), «цирки и зверинцы» (код 3.6.3) и "объекты торговли (торговые центры, торгово-развлекательные центры (комплексы))" (код 4.2) 12,5% требуемых в соответствии с Правилами мест для стоянки

(размещения) индивидуального автотранспорта должно быть размещено на открытых парковках в границах земельного участка, из них 50% (но не менее одного места) должно быть выделено для специализированных мест для автотранспорта инвалидов на кресле-коляске. При этом в случае если указанные 12,5% составляют более 20 мест для стоянки (размещения) индивидуального автотранспорта, на открытых парковках в границах указанного земельного участка может быть размещено не менее 20 указанных мест, из них 50% должно быть выделено для специализированных мест для автотранспорта инвалидов на кресле-коляске.

Не допускается размещение открытых парковок, предусмотренных абзацами четвертым и пятым настоящего пункта, под жилым зданием, расположенным на столбах, на проездах под жилым зданием, а также под выступающими частями жилого здания, консольно выступающими за плоскость стены на высоте менее 4,5 м.

Земельные участки стоянок-спутников, допустимые для размещения мест для стоянки (размещения) индивидуального автотранспорта в соответствии с требованиями настоящего пункта и обоснованные при подготовке документации по планировке территории, должны располагаться:

для всех видов разрешенного использования – на расстоянии в пределах пешеходной доступности не более 400 метров от границ земельного участка;

для жилых домов, размещение которых осуществляется в соответствии с договорами о развитии застроенных территорий, - на расстоянии в пределах пешеходной доступности не более 1500 метров от границ земельного участка.

Размещение части необходимого количества мест для стоянки (размещения) индивидуального автотранспорта в границах квартала за границами земельного участка должно быть обосновано в документации по планировке территории.

При этом размещение за границами земельного участка части необходимого количества мест для стоянки (размещения) индивидуального автотранспорта, установленного для видов разрешенного использования «социальное обслуживание» (код 3.2), «амбулаторно-поликлиническое обслуживание» (код 3.4.1), «стационарное медицинское обслуживание» (код 3.4.2), «дошкольное, начальное и среднее общее образование» (код 3.5.1) согласно таблицам 2.1 – 2.3 раздела 1 Приложения №8 к Правилам, не подлежит обоснованию в составе документации по планировке территории.

10.4. Места для стоянки (размещения) индивидуального автотранспорта, предусмотренные Правилами должны предусматривать не менее 10% мест (но не менее одного места) для специальных автотранспортных средств инвалидов, в том числе около объектов социальной, инженерной и транспортной инфраструктур (жилых, общественных и производственных зданий, строений и сооружений, включая те, в которых расположены физкультурно-спортивные организации, организации культуры и другие организации), мест отдыха. Указанные места для стоянки (размещения) индивидуального автотранспорта инвалидов не должны занимать иные транспортные средства. 30% мест от указанных мест для стоянки (размещения) индивидуального автотранспорта инвалидов (но не менее одного места) должно быть выделено для специализированных мест для автотранспорта инвалидов на кресле-коляске.

10.5. Количество мест для стоянки (размещения) индивидуального автотранспорта в границах квартала складывается из количества мест для стоянки (размещения) индивидуального автотранспорта, расположенных в границах квартала, и мест для стоянки (размещения) индивидуального автотранспорта в границах земельных участков.

10.6. При организации мест для стоянки (размещения) индивидуального автотранспорта в границах жилых зон многоквартирных домов должны быть предусмотрены места для стоянки (размещения) электромобиля и (или) гибридных автомобилей из расчета 1 место на 1600 кв. м общей площади квартир, но не менее 1 места, с оборудованием места для их зарядки.

11. Минимальное количество мест на погрузо-разгрузочных площадках на земельном участке устанавливается в соответствии с пунктами 1.11.1 - 1.11.3 раздела 1 Приложения №8 к Правилам.

12. Минимальное количество мест для хранения велосипедного транспорта на земельном участке устанавливается в соответствии с пунктами 1.13.1 - 1.13.7 раздела 1 Приложения №8 к Правилам.

Минимальное количество мест для хранения велосипедного транспорта на земельном участке определяется в соответствии с таблицей 3 раздела 1 Приложения №8 к Правилам:

малоэтажная многоквартирная жилая застройка – 1 место на 280 кв. м общей площади квартир.

13. Предельная категория объектов, оказывающих негативное воздействие на окружающую среду (в соответствии с Федеральным законом "Об охране окружающей среды"), размещаемых на земельных участках - III.

14. Максимальный размер земельных участков, в том числе их площадь, и максимальный процент застройки в границах земельного участка не подлежит установлению, если иное не установлено ниже.

В соответствии с постановлением Правительства Санкт-Петербурга от 07.06.2006 №711 "Об утверждении проекта планировки территории в западной части Пушкинского района, ограниченной Петербургским шоссе, Варшавским направлением Октябрьской железной дороги, проектируемой улицей №1, соединяющей Петербургское шоссе с продолжением Ленинградского шоссе и проектируемой улицы №2" данный земельный участок расположен в квартале б, в границах зоны планируемого размещения объектов капитального строительства:

малоэтажная многоквартирная застройка.

Характеристики квартала б:

жилая застройка домами секционного типа в характере исторической застройки г. Пушкина;

расчетная численность населения - 4704 чел.;

плотность населения - 300 чел/га;

новое жилищное строительство (общая площадь) - 134,4 тыс. кв. м.

2.4. Требования к назначению, параметрам и размещению объекта капитального строительства на земельном участке, на который действие градостроительного регламента не распространяется или для которого градостроительный регламент не устанавливается:

| Причины отнесения земельного участка к виду земельного участка, на который действие градостроительного регламента не распространяется или для которого градостроительный регламент не устанавливается | Реквизиты акта, регулирующие использование земельного участка | Требования к использованию земельного участка | Требования к параметрам объекта капитального строительства | | | Требования к размещению объектов капитального строительства | |
|---|---|---|---|---|---|--|--|
| | | | Предельное количество этажей и (или) предельная высота зданий, строений, сооружений | Максимальный процент застройки в границах земельного участка, определяемый как отношение суммарной площади земельного участка, которая может быть застроена, ко всей площади земельного участка | Иные требования к параметрам объекта капитального строительства | Минимальные отступы от границ земельного участка в целях определения мест допустимого размещения зданий, строений, сооружений, за пределами которых запрещено строительство зданий, строений, сооружений | Иные требования к размещению объектов капитального строительства |
| 1 | 2 | 3 | 4 | 5 | 6 | 7 | 8 |
| - | - | - | - | - | - | - | - |

3. Информация о расположенных в границах земельного участка объектах капитального строительства и объектах культурного наследия

3.1. Объекты капитального строительства

Не имеется

3.2. Объекты, включенные в единый государственный реестр объектов культурного наследия (памятников истории и культуры) народов Российской Федерации

Не имеется

4. Информация о расчетных показателях минимально допустимого уровня обеспеченности территории объектами коммунальной, транспортной, социальной инфраструктур и расчетных показателях максимально допустимого уровня территориальной доступности указанных объектов для населения в случае, если земельный участок расположен в границах территории, в отношении которой предусматривается осуществление деятельности по комплексному и устойчивому развитию территории:

Не заполняется

5. Информация об ограничениях использования земельного участка, в том числе если земельный участок полностью или частично расположен в границах зон с особыми условиями использования территорий

1. Объединенная зона охраны объектов культурного наследия, расположенная за пределами исторически сложившихся центральных районов: Единая зона регулирования застройки и хозяйственной деятельности ЗРЗ(42)05 Пушкинского района Санкт-Петербурга (далее – ЗРЗ):

1.1. Земельный участок полностью расположен в границах зоны с особыми условиями использования территории.

1.2. Ограничения использования земельного участка в границах объединенных зон охраны объектов культурного наследия, расположенных на территории Санкт-Петербурга устанавливаются в соответствии с Законом Санкт-Петербурга от 24.12.2008 №820-7 "О границах объединенных зон охраны объектов культурного наследия, расположенных на территории Санкт-Петербурга, режимах использования земель и требованиях к градостроительным регламентам в границах указанных зон" (далее – Закон):

Режим использования земельного участка в границах объединенных зон охраны объектов культурного наследия установлен в Приложении 2 к Закону.

В границах зон охраны действуют общие, а при наличии и специальные требования Режимов. В случае противоречия между общими и специальными требованиями Режимов приоритет имеют специальные требования.

Соблюдение Режимов является обязательным при осуществлении градостроительной, хозяйственной и иной деятельности. Иные требования к указанной деятельности, установленные действующим законодательством, применяются в части, не противоречащей Режимам.

Общие требования режима использования земель в границах единой зоны регулирования застройки и хозяйственной деятельности:

1) На территории ЗРЗ устанавливаются следующие запреты:

1.1) Запрещается размещение объектов, оказывающих негативное воздействие на окружающую среду, I и II категории в соответствии с Федеральным законом от 10 января 2002 года №7-ФЗ "Об охране окружающей среды", за исключением территорий промышленного, инженерно-транспортного и логистического назначения, функциональное использование которых предусмотрено действующим генеральным планом Санкт-Петербурга.

1.2) Запрещается снос (демонтаж) исторических зданий*. Настоящий запрет не распространяется на случаи разборки отдельных строительных конструкций, аварийное состояние которых установлено в соответствии с требованиями действующих документов по

стандартизации (в том числе межгосударственных стандартов).

Правообладатель земельного участка, на котором располагалось историческое здание, формирующее уличный фронт, обязан осуществить его восстановление в части внешнего облика, воспринимаемого с открытых городских пространств, в случае полной или частичной утраты исторического здания, в том числе в результате разборки отдельных строительных конструкций, аварийное состояние которых было установлено в соответствии с требованиями действующих документов по стандартизации (в том числе межгосударственных стандартов).

1.3) Запрещается изменение внешнего облика исторических зданий, формирующих уличный фронт, и восстановленных объектов исторической застройки, формирующих уличный фронт, за исключением случаев, предусмотренных настоящим пунктом.

В отношении исторических зданий, формирующих уличный фронт, и восстановленных объектов исторической застройки, формирующих уличный фронт, может выполняться:

а) увеличение высоты дворовых корпусов и зданий, формирующих внутриквартальную застройку;

б) устройство мансард с повышением отметки конька не более чем на 1 м:

на лицевых корпусах при условии сохранения конфигурации лицевого ската крыши;

на воспринимаемых с открытых городских пространств дворовых корпусах и зданиях, формирующих внутриквартальную застройку, в том числе с частичным изменением конфигурации крыши;

в) устройство мансард на не воспринимаемых с открытых городских пространств дворовых корпусах и зданиях, формирующих внутриквартальную застройку;

г) локальные изменения архитектурного решения лицевых фасадов после получения положительного заключения государственного органа охраны объектов культурного наследия;

д) изменение дворовых фасадов;

е) восстановление утраченных элементов исторического архитектурного решения после получения положительного заключения государственного органа охраны объектов культурного наследия.

1.4) Запрещается размещение инженерного оборудования зданий на лицевых фасадах исторических зданий, а также восстановленных объектов исторической застройки.

2) На территории ЗРЗ устанавливаются следующие ограничения:

2.1) Строительство, реконструкция зданий, строений, сооружений может осуществляться при условии обеспечения сохранности примыкающих объектов культурного наследия, выявленных объектов культурного наследия, исторических зданий.

2.2) Ремонт лицевых фасадов исторических зданий должен предусматривать устранение диссонирующих элементов фасада.

2.3) Строительство, реконструкция зданий, строений и сооружений, допускаемые Режимом, за исключением случаев строительства, реконструкции индивидуальных жилых домов, могут осуществляться после получения положительного заключения государственного органа охраны объектов культурного наследия.

2.4) Рекламные и информационные конструкции могут размещаться на фасадах исторических зданий при условии сохранения характеристик исторической среды, указанных в приложении 1 к Режимам, а также соблюдения требований, указанных в пункте 2.5.

2.5) Требования к рекламным и информационным конструкциям, размещаемым на фасадах исторических зданий и восстановленных объектов исторической застройки:

а) суммарная площадь всех рекламных и информационных конструкций на фасаде должна составлять не более 10 кв. м;

б) информационное поле настенных и отнесенных вывесок, настенных указателей информационных конструкций должно выполняться из отдельных элементов (букв, обозначений, декоративных элементов и т.д.) без использования непрозрачной основы (фоновой подложки) для крепления отдельных элементов вывески и не должно нарушать архитектурного решения соответствующего здания, строения, сооружения;

в) выступ внешнего края консольной вывески и блочного консольного указателя от стены не должен превышать 1 м; габаритный размер блочного консольного указателя по высоте - не

более 1,5 м; размещение блочных консольных указателей над другими блочными консольными указателями, над консольными вывесками, а также на расстоянии менее 5 м от них не допускается;

г) вывески в витринах не должны нарушать прозрачность остекления соответствующих витрин; не допускаются окраска и покрытие декоративными пленками всей поверхности остекления витрины, замена остекления световыми коробами, установка световых коробов и планшетов, содержащих сведения информационного характера, перед остеклением витрины со стороны улицы.

2.6) Ограничения по высоте устанавливаются в соответствии со схемой приложения 2 к Режимам при условии соблюдения запретов (ограничений), установленных Режимами.

Максимальная высота зданий, строений и сооружений – 18 метров.

(*) Историческое здание - здание, строение, сооружение, не являющееся объектом (выявленным объектом) культурного наследия, относящееся к следующим историческим периодам: в зонах охраны объектов культурного наследия, расположенных в исторически сложившихся центральных районах Санкт-Петербурга, а также в Невском районе Санкт-Петербурга, - построенное до 1917 года (здесь и далее год постройки включительно); в зонах охраны объектов культурного наследия, расположенных за пределами исторически сложившихся центральных районов Санкт-Петербурга (за исключением Невского района Санкт-Петербурга), - построенное до 1957 года, деревянное 1-2-этажное здание, строение, сооружение - построенное до 1917 года (год постройки определяется в соответствии с учетно-технической документацией об объектах государственного технического учета и технической инвентаризации).

Специальные требования режима в ЗРЗ(42)05:

Осуществление строительства, реконструкции объектов капитального строительства, благоустройства территории, иной хозяйственной деятельности допускается при условии сохранения следующих характеристик исторической среды:

принцип застройки рассредоточенными объектами в сочетании с озелененными пространствами;

тип крыш (скатные).

2. Право прохода и проезда:

2.1. Земельный участок частично расположен в границах зоны, площадь земельного участка, покрываемая зоной, составляет 2207 кв. м; 4247 кв. м.

3. Зона градостроительных ограничений:

3.1. Земельный участок частично расположен в границах зоны, площадь земельного участка, покрываемая зоной, составляет 4247 кв. м; 2207 кв. м.

4. Полосы воздушных подходов аэродрома Пулково:

4.1. Земельный участок полностью расположен в границах зоны с особыми условиями использования территории.

4.2. Ограничения использования земельных участков и объектов капитального строительства в области использования воздушного пространства устанавливаются в целях обеспечения безопасности полетов воздушных судов Санкт-Петербургского авиационного узла в соответствии с Воздушным кодексом Российской Федерации и принимаемыми в соответствии с ним нормативными правовыми актами Российской Федерации. Ограничения использования земельных участков и объектов капитального строительства в области использования воздушного пространства до установления приаэродромных территорий в порядке, предусмотренном Воздушным кодексом Российской Федерации, действуют в границах полос воздушных подходов, границах зон ограничения строительства по высоте и границах расчетной зоны максимального равного уровня шума, сведения о которых размещены на официальных сайтах уполномоченных органов в информационно - телекоммуникационной сети «Интернет» в соответствии с федеральным законом. До установления приаэродромных территорий в порядке, предусмотренном Воздушным кодексом Российской Федерации,

архитектурно - строительное проектирование, строительство, реконструкция объектов капитального строительства, размещение радиотехнических и иных объектов, которые могут угрожать безопасности полетов воздушных судов, оказывать негативное воздействие на здоровье человека и окружающую среду, создавать помехи в работе радиотехнического оборудования, установленного на аэродроме, объектов радиолокации и радионавигации, предназначенных для обеспечения полетов воздушных судов, в границах полос воздушных подходов на аэродромах, санитарно - защитных зон аэродромов должно осуществляться при условии согласования размещения этих объектов в порядке, установленном федеральным законом. Размещение линий связи и линий электропередачи, сооружений различного назначения вне района аэродрома(вертодрома), если их истинная высота превышает 50 метров, согласовываются с территориальным органом Федерального агентства воздушного транспорта.

5. Зона ограничения строительства по высоте аэродрома Пушкин:

5.1. Земельный участок полностью расположен в границах зоны с особыми условиями использования территории.

5.2. Ограничения использования земельных участков и объектов капитального строительства в области использования воздушного пространства устанавливаются в целях обеспечения безопасности полетов воздушных судов Санкт-Петербургского авиационного узла в соответствии с Воздушным кодексом Российской Федерации и принимаемыми в соответствии с ним нормативными правовыми актами Российской Федерации. Ограничения использования земельных участков и объектов капитального строительства в области использования воздушного пространства до установления приаэродромных территорий в порядке, предусмотренном Воздушным кодексом Российской Федерации, действуют в границах полос воздушных подходов, границах зон ограничения строительства по высоте и границах расчетной зоны максимального равного уровня шума, сведения о которых размещены на официальных сайтах уполномоченных органов в информационно - телекоммуникационной сети «Интернет» в соответствии с федеральным законом. До установления приаэродромных территорий в порядке, предусмотренном Воздушным кодексом Российской Федерации, архитектурно - строительное проектирование, строительство, реконструкция объектов капитального строительства, размещение радиотехнических и иных объектов, которые могут угрожать безопасности полетов воздушных судов, оказывать негативное воздействие на здоровье человека и окружающую среду, создавать помехи в работе радиотехнического оборудования, установленного на аэродроме, объектов радиолокации и радионавигации, предназначенных для обеспечения полетов воздушных судов, в границах полос воздушных подходов на аэродромах, санитарно - защитных зон аэродромов должно осуществляться при условии согласования размещения этих объектов в порядке, установленном федеральным законом. Размещение линий связи и линий электропередачи, сооружений различного назначения вне района аэродрома(вертодрома), если их истинная высота превышает 50 метров, согласовываются с территориальным органом Федерального агентства воздушного транспорта.

6. Информация о границах зон с особыми условиями использования территорий, если земельный участок полностью или частично расположен в границах таких зон:

| Наименование зоны с особыми условиями использования территории с указанием объекта, в отношении которого установлена такая зона | Перечень координат характерных точек в системе координат, используемой для ведения Единого государственного реестра недвижимости | | |
|---|--|---------------|---------------|
| | Обозначение (номер) характерной точки | X | Y |
| Объединенная зона охраны объектов культурного наследия, расположенная за пределами исторически сложившихся центральных районов: Единая зона | 1-10 | см.Приложение | см.Приложение |

| | | | |
|--|-----------|---------------|---------------|
| регулирования застройки и хозяйственной деятельности ЗРЗ(42)05 Пушкинского района Санкт-Петербурга | | | |
| Право прохода и проезда | 1,2,9,10 | см.Приложение | см.Приложение |
| Право прохода и проезда | 2-7,11-13 | см.Приложение | см.Приложение |
| Зона градостроительных ограничений | 2-7,11-13 | см.Приложение | см.Приложение |
| Зона градостроительных ограничений | 1,2,9,10 | см.Приложение | см.Приложение |
| Полосы воздушных подходов аэродрома Пулково | 1-10 | см.Приложение | см.Приложение |
| Зона ограничения строительства по высоте аэродрома Пушкин | 1-10 | см.Приложение | см.Приложение |

7. Информация о границах зон действия публичных сервитутов

Информация отсутствует

8. Номер и (или) наименование элемента планировочной структуры, в границах которого расположен земельный участок

В соответствии с постановлением Правительства Санкт-Петербурга от 07.06.2006 №711 "Об утверждении проекта планировки территории в западной части Пушкинского района, ограниченной Петербургским шоссе, Варшавским направлением Октябрьской железной дороги, проектируемой улицей №1, соединяющей Петербургское шоссе с продолжением Ленинградского шоссе и проектируемой улицы №2" земельный участок расположен в границах квартала 6.

9. Информация о технических условиях подключения (технологического присоединения) объектов капитального строительства к сетям инженерно-технического обеспечения, определенных с учетом программ комплексного развития систем коммунальной инфраструктуры поселения, городского округа

ГУП "Водоканал Санкт-Петербурга", условия подключения (технические условия для присоединения) к сетям инженерно-технического обеспечения от 14.01.2008 №52-20-9752/07-2-1 (в редакции от 10.02.2014):

водоснабжение: подача воды питьевого качества из системы коммунального водоснабжения общим расходом 15435,77 куб. м/сут, наружное пожаротушение 15 л/с;

водоотведение: сброс бытовых сточных вод общим расходом 12858,70 куб. м/сут; сброс поверхностных сточных вод с кровли и прилегающей территории и дренажных вод может быть осуществлен заказчиком самостоятельно на основании проектного решения имеющего положительные заключения в соответствии с требованиями государственных санитарно-эпидемиологических правил и нормативов;

срок подключения: данные отсутствуют;

срок действия условий подключения: действительны в течение всего периода проектирования и строительства объекта, но до начала проектирования срок их действия не должен превышать 3 лет.

10. Реквизиты нормативных правовых актов субъекта Российской Федерации, муниципальных правовых актов, устанавливающих требования к благоустройству территории

Закон Санкт-Петербурга «О благоустройстве в Санкт-Петербурге» от 25.12.2015 №891-180.

11. Информация о красных линиях:

| Обозначение (номер) характерной точки | Перечень координат характерных точек в системе координат, используемой для ведения Единого государственного реестра недвижимости | |
|--|--|---|
| | X | Y |
| - | - | - |

Описание границ земельного участка.

| Обозначение (номер) характерной точки | Перечень координат характерных точек в системе координат, используемой для ведения Единого государственного реестра недвижимости | |
|--|--|-----------|
| | X | Y |
| 1 | 73427.33 | 116315.24 |
| 2 | 73415.54 | 116326.05 |
| 3 | 73404.73 | 116314.25 |
| 4 | 73341.49 | 116372.20 |
| 5 | 73291.75 | 116375.09 |
| 6 | 73292.68 | 116391.06 |
| 7 | 73299.87 | 116515.02 |
| 8 | 73421.22 | 116507.97 |
| 9 | 73508.75 | 116427.76 |
| 10 | 73520.54 | 116416.95 |
| 11 | 73315.84 | 116514.09 |
| 12 | 73308.65 | 116390.13 |
| 13 | 73348.10 | 116387.85 |