



Смоленская область
Администрация муниципального образования
«Гагаринский район»

отдел территориального планирования,
градостроительной деятельности
Управления по строительству и ЖКХ

ГРАДОСТРОИТЕЛЬНЫЙ ПЛАН ЗЕМЕЛЬНОГО УЧАСТКА

Объект объект незавершенного строительства
многоквартирный дом
(среднеэтажная жилая застройка)

Адрес Смоленская область
город Гагарин,
улица Строителей, напротив дома № 151 «А»

Заказчик Кучанский И. В.
ООО Специализированный Застройщик «Пионерский»

Привести вид разрешенного использования земельного участка в соответствии с Правилами землепользования и застройки Гагаринского городского поселения, утвержденные постановлением Администрации муниципального образования «Гагаринский район» Смоленской области от 27.12.2022 № 1837.

г. Гагарин, 2023 год.

Градостроительный план земельного участка

№	Р	Ф	6	7	5	0	3	0	0	0	-	2	0	2	3	-	2	7	1	8
---	---	---	---	---	---	---	---	---	---	---	---	---	---	---	---	---	---	---	---	---

Градостроительный план земельного участка подготовлен на основании
заявления Кучанского И. В. от 15.09.2023 вход. № 6184

(реквизиты заявления правообладателя земельного участка с указанием ф.и.о. заявителя – физического лица, либо реквизиты заявления и наименование заявителя – юридического лица о выдаче градостроительного плана земельного участка)

Местонахождение земельного участка

Смоленская область,

(субъект Российской Федерации)

Гагаринский район,

(муниципальный район или городской округ)

Гагаринское городское поселение,

(поселение)

город Гагарин, ул. Строителей, напротив дома № 151 «А»

Описание границ земельного участка: 67:03:0010107:750

Обозначение (номер) характерной точки	Перечень координат характерных точек в системе координат, используемой для ведения Единого государственного реестра недвижимости	
	X	Y
Н1	546 710.52	2 218 774.04
Н2	546 716.18	2 218 822.17
Н3	546 670.25	2 218 826.74
Н4	546 645.79	2 218 829.57
Н5	546 641.78	2 218 778.73

Кадастровый номер земельного участка (при наличии)

67 : 03 : 001 01 07 : 750

Площадь земельного участка

3463 кв. метров

**Информация о расположенных в границах земельного участка объектах капитального строительства
многоквартирный дом, площадь застройки 896.4 кв. м, 67:03:0010107:924**

**Информация о границах зоны планируемого размещения объекта капитального строительства в соответствии
с утвержденным проектом планировки территории (при наличии) отсутствует**

Обозначение (номер) характерной точки	Перечень координат характерных точек в системе координат, используемой для ведения Единого государственного реестра недвижимости	
	X	Y

Реквизиты проекта планировки территории и (или) проекта межевания территории в случае, если земельный участок расположен в границах территории, в отношении которой утверждены проект планировки территории и (или) проект межевания территории

проект планировки территории не утвержден

(указывается в случае, если земельный участок расположен в границах территории, в отношении которой утверждены проект планировки территории и (или) проект межевания территории)

Градостроительный план подготовлен:

Отделом территориального планирования, градостроительной деятельности Управления по строительству и ЖКХ Администрации муниципального образования «Гагаринский район» Смоленской области

Зайцев Н. С. ст. менеджер отдела ТП, ГД Управления по строительству и ЖКХ

(ф.и.о., должность уполномоченного лица, наименование органа)



(подпись)

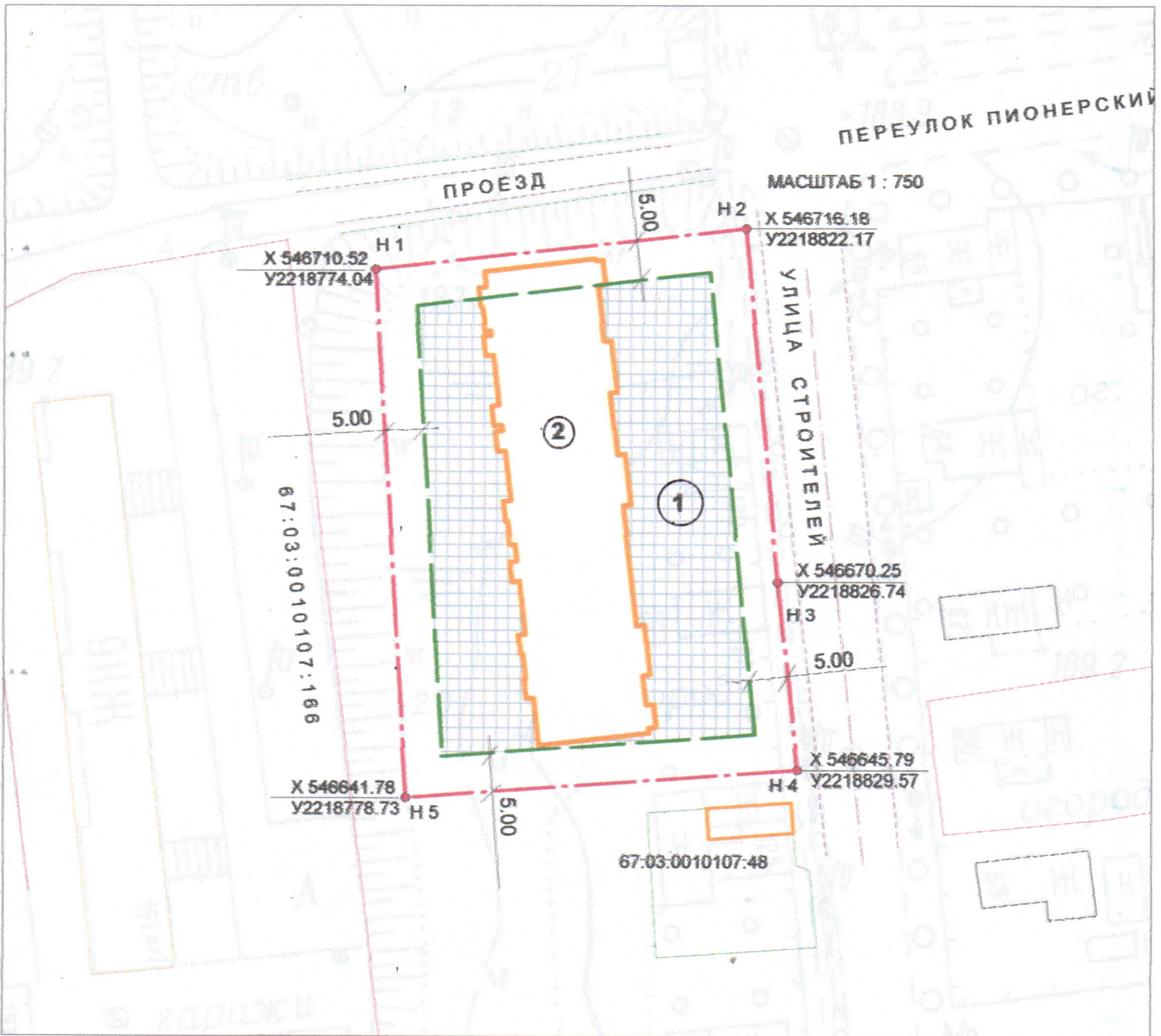
Зайцев Н. С.

(расшифровка подписи)

21 сентября 2023 года

(ДД.ММ.ГГГГ)

ЧЕРТЁЖ ГРАДОСТРОИТЕЛЬНОГО ПЛАНА ЗЕМЕЛЬНОГО УЧАСТКА



② - многоквартирный дом, 67:03:0010107:924, площадь застройки 896.4 кв. метров

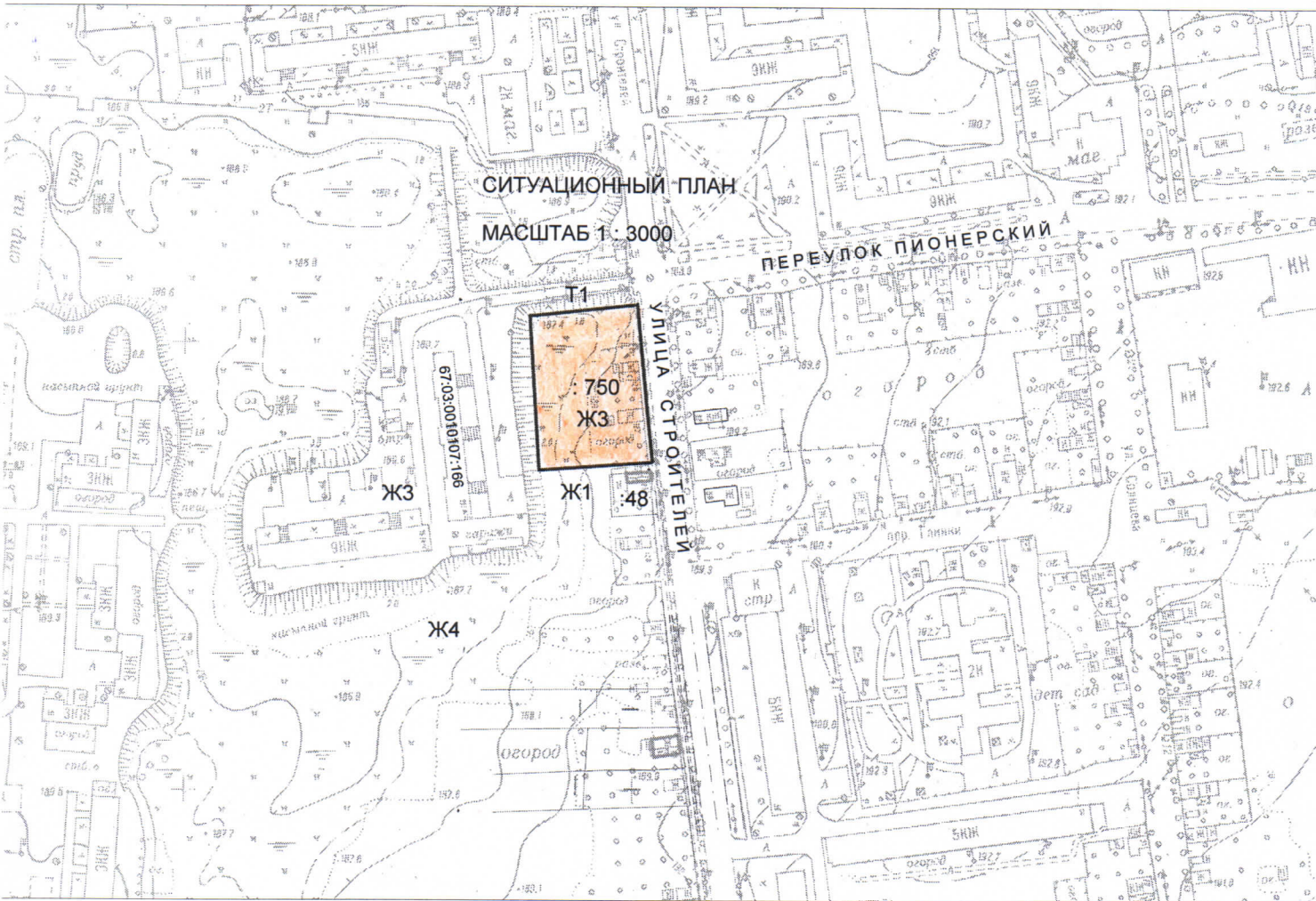
Земельный участок расположен в территориальной зоне ЖЗ (зона застройки среднеэтажными жилыми домами)

Кадастровый номер № 67 : 03 : 001 01 07 : 750






Площадь земельного участка 3463 квадратных метров

масштаб 1: 750

			Смоленская область, город Гагарин, улица Строителей, напротив дома № 151 «А»			
Ст. менеджер	Зайцев		среднеэтажная жилая застройка	Стадия	Лист	Листов
				ПД	1	2
			Градостроительный план земельного участка	отдел территориального планирования		



УСЛОВНЫЕ ОБОЗНАЧЕНИЯ :


-  - граница земельного участка
-  - линия минимального отступа от границ земельного участка
-  - место допустимого размещения зданий, строений, сооружений
-  - здание многоквартирного дома, 67:03:0010107:924
-  - граница зон действия публичных сервитутов согласно топографической съемки

Площадь земельного участка – 3463 кв. м

Чертеж градостроительного плана земельного участка разработан на основании кадастровой выписки из ЕГРН от 13 сентября 2023 года № КУВИ-001/2023-208954667.

Чертеж градостроительного плана земельного участка разработан отделом территориального планирования, градостроительной деятельности Управления СижКХ 21 сентября 2023 года.

масштаб 1: 750

			Смоленская область, город Гагарин, улица Строителей, напротив дома № 151 «А»			
Ст. менеджер	Зайцев		среднеэтажная жилая застройка	Стадия	Лист	Листов
			Градостроительный план земельного участка	ПД	2	2
			отдел территориального планирования			

Чертеж(и) градостроительного плана земельного участка разработан(ы) на топографической основе в масштабе М 1 : 2000, выполненной в 1997 году, Новгородским государственным аэрогеодезическим предприятием.
(дата, наименование организации, подготовившей топографическую основу)

Чертеж(и) градостроительного плана земельного участка разработан(ы)
21 сентября 2023 года, Отдел ТП, ГД Управления по строительству и ЖКХ
(дата, наименование организации)

2. Информация о градостроительном регламенте либо требованиях к назначению, параметрам и размещению объекта капитального строительства на земельном участке, на который действие градостроительного регламента не распространяется или для которого градостроительный регламент не устанавливается.

Земельный участок расположен в территориальной зоне ЖЗ (зона застройки среднеэтажными жилыми домами)

2.1. Реквизиты акта органа государственной власти субъекта Российской Федерации, органа местного самоуправления, содержащего градостроительный регламент, либо реквизиты акта федерального органа государственной власти, органа государственной власти субъекта Российской Федерации, органа местного самоуправления, иной организации, определяющего, в соответствии с федеральными законами, порядок использования земельного участка, на который действие градостроительного регламента не распространяется или для которого градостроительный регламент не устанавливается.

Решение Совета депутатов Гагаринского городского поселения Гагаринского района

Смоленской области № 37 от 25 марта 2010 года. Решение № 12 от 29. 01. 2015 года. № 30 от 15 мая 2020 года

Решение Совета депутатов Гагаринского городского поселения № 81 от 18 октября 2022 года

Постановление Администрации муниципального образования «Гагаринский район»

Смоленской области № 1837 от 27 декабря 2022 года.

2.2. Информация о видах разрешенного использования земельного участка

1. **Основные виды** 1. Среднеэтажная жилая застройка (код вида – 2.5)
2. Малоэтажная многоквартирная жилая застройка - (код вида – 2.1.1)
3. Земельные участки (территории) общего пользования - *земельные участки общего пользования. Содержание данного вида разрешенного использования включает в себя содержание видов разрешенного использования с кодами 12.0.1 - 12.0.2 (код вида – 12.0)*
4. Улично-дорожная сеть - *размещение объектов улично-дорожной сети: автомобильных дорог, трамвайных путей и пешеходных тротуаров в границах населенных пунктов, пешеходных переходов, бульваров, площадей, проездов, велосипедных дорожек и объектов велотранспортной и инженерной инфраструктуры; размещение придорожных стоянок (парковок) транспортных средств в границах городских улиц и дорог, за исключением предусмотренных видами разрешенного использования с кодами 2.7.1, 4.9, 7.2.3, а также некапитальных сооружений, предназначенных для охраны транспортных средств (код вида – 12.0.1)*
5. Благоустройство территории - *размещение декоративных, технических, планировочных, конструктивных устройств, элементов озеленения, различных видов оборудования и оформления, малых архитектурных форм, некапитальных нестационарных строений и сооружений, информационных щитов и указателей, применяемых как составные части благоустройства территории, общественных туалетов (код – 12.0.2)*
6. Магазины - *размещение объектов капитального строительства, предназначенных для продажи товаров, торговая площадь которых составляет до 5000 кв.м. (код вида – 4.4)*
7. Коммунальное обслуживание - *размещение зданий и сооружений в целях обеспечения физических и юридических лиц коммунальными услугами. Содержание данного вида разрешенного использования включает в себя содержание видов разрешенного использования с кодами 3.1.1 - 3.1.2 (код – 3.1)*
8. Предоставление коммунальных услуг - *размещение зданий и сооружений, обеспечивающих поставку воды, тепла, электричества, газа, отвод канализационных стоков, очистку и уборку объектов недвижимости (котельных, водозаборов, очистных сооружений, насосных станций, водопроводов, линий электропередач, трансформаторных подстанций, газопроводов, линий связи, телефонных станций, канализаций, стоянок, гаражей и мастерских для обслуживания уборочной и аварийной техники, сооружений, необходимых для сбора и плавки снега) (код вида – 3.1.1)*
9. Административные здания организаций, обеспечивающих предоставление коммунальных услуг - *размещение зданий, предназначенных для приема физических и юридических лиц в связи с предоставлением им коммунальных услуг (код вида – 3.1.2)*
10. Амбулаторно-поликлиническое обслуживание - *размещение объектов капитального строительства, предназначенных для оказания гражданам амбулаторно-поликлинической медицинской помощи (поликлиники, фельдшерские пункты, пункты здравоохранения, центры матери и ребенка, диагностические центры, молочные кухни, станции донорства крови, клинические лаборатории) (код вида – 3.4.1)*
11. Общественное питание - *размещение объектов капитального строительства в целях устройства мест общественного питания (рестораны, кафе, столовые, закусочные, бары) (код вида – 4.6.)*
12. Социальное обслуживание - *размещение зданий, предназначенных для оказания гражданам социальной помощи. Содержание данного вида разрешенного использования включает в себя содержание видов разрешенного использования с кодами 3.2.1 - 3.2.4 (код вида – 3.2.)*
13. Дома социального обслуживания - *размещение зданий, предназначенных для размещения домов престарелых, домов ребенка, детских домов, пунктов ночлега для бездомных граждан; размещение объектов капитального строительства для временного размещения вынужденных переселенцев, лиц, признанных беженцами (код вида – 3.2.1)*

14. Оказание социальной помощи населению - размещение зданий, предназначенных для служб психологической и бесплатной юридической помощи, социальных, пенсионных и иных служб (службы занятости населения, пункты питания малоимущих граждан), в которых осуществляется прием граждан по вопросам оказания социальной помощи и назначения социальных или пенсионных выплат, а также для размещения общественных некоммерческих организаций: некоммерческих фондов, благотворительных организаций, клубов по интересам (код вида – 3.2.2)
15. Оказание услуг связи - размещение зданий, предназначенных для размещения пунктов оказания услуг почтовой, телеграфной, междугородней и международной телефонной связи (код – 3.2.3)
16. Общежития - размещение зданий, предназначенных для размещения общежитий, предназначенных для проживания граждан на время их работы, службы или обучения, за исключением зданий, размещение которых предусмотрено содержанием вида разрешенного использования с кодом 4.7 (код вида – 3.2.4)
17. Бытовое обслуживание - размещение объектов капитального строительства, предназначенных для оказания населению или организациям бытовых услуг (мастерские мелкого ремонта, ателье, бани, парикмахерские, прачечные, химчистки, похоронные бюро) (код вида – 3.3)
18. Амбулаторное ветеринарное обслуживание - размещение объектов капитального строительства, предназначенных для оказания ветеринарных услуг без содержания животных (код вида – 3.10.1)
19. Площадки для занятий спортом - размещение площадок для занятия спортом и физкультурой на открытом воздухе (физкультурные площадки, беговые дорожки, поля для спортивной игры) (код вида – 5.1.3)
20. Обслуживание жилой застройки - размещение объектов капитального строительства, размещение которых предусмотрено видами разрешенного использования с кодами 3.1, 3.2, 3.3, 3.4, 3.4.1, 3.5.1, 3.6, 3.7, 3.10.1, 4.1, 4.3, 4.4, 4.6, 5.1.2, 5.1.3, если их размещение необходимо для обслуживания жилой застройки, а также связано с проживанием граждан, не причиняет вреда окружающей среде и санитарному благополучию, не нарушает права жителей, не требует установления санитарной зоны (код вида – 2.7)
21. Хранение автотранспорта - размещение отдельно стоящих и пристроенных гаражей, в том числе подземных, предназначенных для хранения автотранспорта, в том числе с разделением на машино-места, за исключением гаражей, размещение которых предусмотрено содержанием видов разрешенного использования с кодами 2.7.2, 4.9 (код вида – 2.7.1)
22. Размещение гаражей для собственных нужд - размещение для собственных нужд отдельно стоящих гаражей и (или) гаражей, блокированных общими стенами с другими гаражами в одном ряду, имеющих общие с ними крышу, фундамент и коммуникации (код вида – 2.7.2)
23. Обеспечение деятельности в области гидрометеорологии и смежных с ней областях - размещение объектов капитального строительства, предназначенных для наблюдений за физическими и химическими процессами, происходящими в окружающей среде, определения ее гидрометеорологических, агрометеорологических и гелиогеофизических характеристик, уровня загрязнения атмосферного воздуха, почв, водных объектов, в том числе по гидробиологическим показателям, и околоземного - космического пространства, зданий и сооружений, используемых в области гидрометеорологии и смежных с ней областях (доплеровские метеорологические радиолокаторы, гидрологические посты и другие) (код вида – 3.9.1)
24. Историко-культурная деятельность - сохранение и изучение объектов культурного наследия народов Российской Федерации (памятников истории и культуры), в том числе: объектов археологического наследия, достопримечательных мест, мест бытования исторических промыслов, производств и ремесел, исторических поселений, недействующих военных и гражданских захоронений, объектов культурного наследия, хозяйственная деятельность, являющаяся историческим промыслом или ремеслом, а также хозяйственная деятельность, обеспечивающая познавательный туризм (код вида – 9.3)
25. Гостиничное обслуживание - размещение гостиниц (код вида – 4.7)
26. Государственное управление - размещение зданий, предназначенных для размещения государственных органов, государственного пенсионного фонда, органов местного самоуправления, судов, а также организаций, непосредственно обеспечивающих их деятельность или оказывающих государственные и (или) муниципальные услуги (код вида – 3.8.1)
27. Среднее и высшее профессиональное образование - размещение объектов капитального строительства, предназначенных для профессионального образования и просвещения (профессиональные технические училища, колледжи, художественные, музыкальные училища, общества знаний, институты, университеты, организации по переподготовке и повышению квалификации специалистов и иные организации, осуществляющие деятельность по образованию и просвещению), в том числе зданий, спортивных сооружений, предназначенных для занятия обучающихся физической культурой и спортом (код вида – 3.5.2)
28. Дошкольное, начальное и среднее общее образование - размещение объектов капитального строительства, предназначенных для просвещения, дошкольного, начального и среднего общего образования (детские ясли, детские сады, школы, лицеи, гимназии, художественные, музыкальные школы, образовательные кружки и иные организации, осуществляющие деятельность по воспитанию, образованию и просвещению), в том числе зданий, спортивных сооружений, предназначенных для занятия обучающихся физической культурой и спортом (код вида – 3.5.1)
29. Объекты культурно-досуговой деятельности - размещение зданий, предназначенных для размещения музеев, выставочных залов, художественных галерей, домов культуры, библиотек, кинотеатров и кинозалов, театров, филармоний, концертных залов, планетариев (код – 3.6.1)
30. Религиозное использование - размещение зданий и сооружений религиозного использования. Содержание данного вида разрешенного использования включает в себя содержание видов разрешенного использования с кодами 3.7.1 - 3.7.2 (код вида – 3.7)
31. Осуществление религиозных обрядов - размещение зданий и сооружений, предназначенных для совершения религиозных обрядов и церемоний (в том числе церкви, соборы, храмы, часовни, мечети, молельные дома,

3. Информация о расположенных в границах земельного участка объектах капитального строительства и объектах культурного наследия

3.1. Объекты капитального строительства

№ 2, многоквартирный дом, 4 этажа, площадь застройки 896.4 кв. м,
 (согласно чертежу(ам) градостроительного плана), (назначение объекта капитального строительства, этажность, высотность, общая площадь, площадь застройки)
 инвентаризационный или кадастровый номер 67:03:0010107:924

3.2. Объекты, включенные в единый государственный реестр объектов культурного наследия (памятников истории и культуры) народов Российской Федерации

№ _____, отсутствуют,
 (согласно чертежу(ам) градостроительного плана) (назначение объекта культурного наследия, общая площадь, площадь застройки)

(наименование органа государственной власти, принявшего решение о включении выявленного объекта культурного наследия в реестр, реквизиты этого решения)
 регистрационный номер в реестре _____ от _____ (дата)

4. Информация о расчетных показателях минимально допустимого уровня обеспеченности территории объектами коммунальной, транспортной, социальной инфраструктур и расчетных показателях максимально допустимого уровня территориальной доступности указанных объектов для населения в случае, если земельный участок расположен в границах территории, в отношении которой предусматривается осуществление деятельности по комплексному и устойчивому развитию территории:

Информация о расчетных показателях минимально допустимого уровня обеспеченности территории								
Объекты коммунальной инфраструктуры			Объекты транспортной инфраструктуры			Объекты социальной инфраструктуры		
Наименование вида объекта	Единица измерения	Расчетный показатель	Наименование вида объекта	Единица измерения	Расчетный показатель	Наименование вида объекта	Единица измерения	Расчетный показатель
1	2	3	4	5	6	7	8	9

Информация о расчетных показателях максимально допустимого уровня территориальной доступности								
Наименование вида объекта	Единица измерения	Расчетный показатель	Наименование вида объекта	Единица измерения	Расчетный показатель	Наименование вида объекта	Единица измерения	Расчетный показатель
1	2	3	4	5	6	7	8	9

5. Информация об ограничениях использования земельного участка, в том числе если земельный участок полностью или частично расположен в границах зон с особыми условиями использования территорий отсутствует

6. Информация о границах зон с особыми условиями использования территорий, если земельный участок полностью или частично расположен в границах таких зон: отсутствует

Наименование зоны с особыми условиями использования территории с указанием объекта, в отношении которого установлена такая зона	Перечень координат характерных точек в системе, используемой для ведения Единого государственного реестра недвижимости		
	Обозначение (номер) характерной точки	X	Y
1	2	3	4

7. Информация о границах зон действия публичных сервитутов _____ отсутствует

Обозначение (номер) характерной точки	Перечень координат характерных точек в системе, используемой для ведения Единого государственного реестра недвижимости	
	X	Y

8. Номер и (или) наименование элемента планировочной структуры, в границах которого расположен земельный участок _____ кадастровый квартал 67:03:0010107

9. Информация о технических условиях подключения (технологического присоединения) объектов капитального строительства к сетям инженерно-технического обеспечения, определенных с учетом программ комплексного развития систем коммунальной инфраструктуры поселения, городского округа имеется возможность подключения к сетям газоснабжения, водоснабжения, водоотведения и электроснабжения, расположенных по улице Строителей.

подключение к существующим инженерным сетям, согласно ТУ соответствующих организаций Гагаринского городского поселения и города Гагарин.

10. Реквизиты нормативных правовых актов субъекта Российской Федерации, муниципальных правовых актов, устанавливающих требования к благоустройству территории

Правила благоустройства территории муниципального образования города Гагарин Смоленской области, утвержденные решением Совета депутатов города Гагарин Смоленской области № 108 от 15 октября 2018 года, изменения решением № 104 от 15 ноября 2019 года.

11. Информация о красных линиях: отсутствует

бозначение (номер) характерной точки	Перечень координат характерных точек в системе координат, используемой для ведения Единого государственного реестра недвижимости	
	X	Y

Привести вид разрешенного использования земельного участка в соответствии с Правилами землепользования и застройки Гагаринского городского поселения, утвержденные постановлением Администрации муниципального образования «Гагаринский район» Смоленской области от 27.12.2022 № 1837.