

15347



**ГЛАВНОЕ УПРАВЛЕНИЕ АРХИТЕКТУРЫ И  
ГРАДОСТРОИТЕЛЬСТВА АДМИНИСТРАЦИИ ГО Г. УФА РБ**

**Градостроительный план земельного участка**

№ 

R	U	0	3	3	0	8	0	0	0	-	1	9	-	1	0	7	2
---	---	---	---	---	---	---	---	---	---	---	---	---	---	---	---	---	---

Градостроительный план земельного участка подготовлен на основании

Заявление, Общество с ограниченной ответственностью Специализированный застройщик "Урбаника" от 29.10.2019 № 7 - 17828/02

многоквартирные многоэтажные жилые дома со встроенно-пристроенными предприятиями обслуживания населения и парковкой

(реквизиты заявления правообладателя земельного участка с указанием ф.и.о. заявителя - физического лица, либо реквизиты заявления и наименование заявителя - юридического лица о выдаче градостроительного плана земельного участка)

**Местонахождение земельного участка**

Республика Башкортостан

(субъект Российской Федерации)

Городской округ город Уфа

(муниципальный район или городской округ)

(поселение)

**Описание границ земельного участка:**

Обозначение (номер) характерной точки	Перечень координат характерных точек в системе координат, используемой для ведения Единого государственного реестра недвижимости	
	X	Y
1	657753,89	1361893,43
2	657580,7	1362111,97
3	657571,86	1362105,68
4	657559	1362094,08
5	657563,43	1362083,04
6	657575,54	1362016,87
7	657607,32	1361926,43
8	657638,17	1361873,52
9	657687,8	1361827,2

**Кадастровый номер земельного участка (при наличии)** 02:55:010701:512

**Площадь земельного участка** 22362 кв.м.

**Информация о расположенных в границах земельного участка объектах капитального строительства:**

В границах земельного участка расположены объекты капитального строительства. Количество 14 единиц. Объекты отображаются на чертеже(ах) градостроительного плана под порядковыми номерами. Описание объектов капитального строительства приводится в подразделе 3.1 «Объекты капитального строительства» или подразделе 3.2 «Объекты, включенные в единый государственный реестр объектов культурного наследия (памятников истории и культуры) народов Российской Федерации» раздела 3.

**Информация о границах зоны планируемого размещения объекта капитального строительства в соответствии с утвержденным проектом планировки территории (при наличии)**

Координаты характерных точек зоны планируемого размещения объекта капитального строительства документацией по планировке территории не установлены.

Обозначение (номер) характерной точки	Перечень координат характерных точек в системе координат, используемой для ведения Единого государственного реестра недвижимости	
	X	Y
-	-	-

Реквизиты проекта планировки территории и (или) проекта межевания территории в случае, если земельный участок расположен в границах территории, в отношении которой утверждены проект планировки территории и (или) проект межевания территории

Документация по планировке территории не утверждена.

(указывается в случае, если земельный участок расположен в границах территории в отношении которой утверждены проект планировки территории и (или) проект межевания территории)

Градостроительный план  
подготовлен

О.А. Байдин, Начальник управления, Главное управление  
архитектуры и градостроительства Администрации ГО г. Уфа РБ

(ф.и.о., должность уполномоченного лица, наименование органа)

(при наличии)

(подпись)

О.А. Байдин  
(расшифровка подписи)

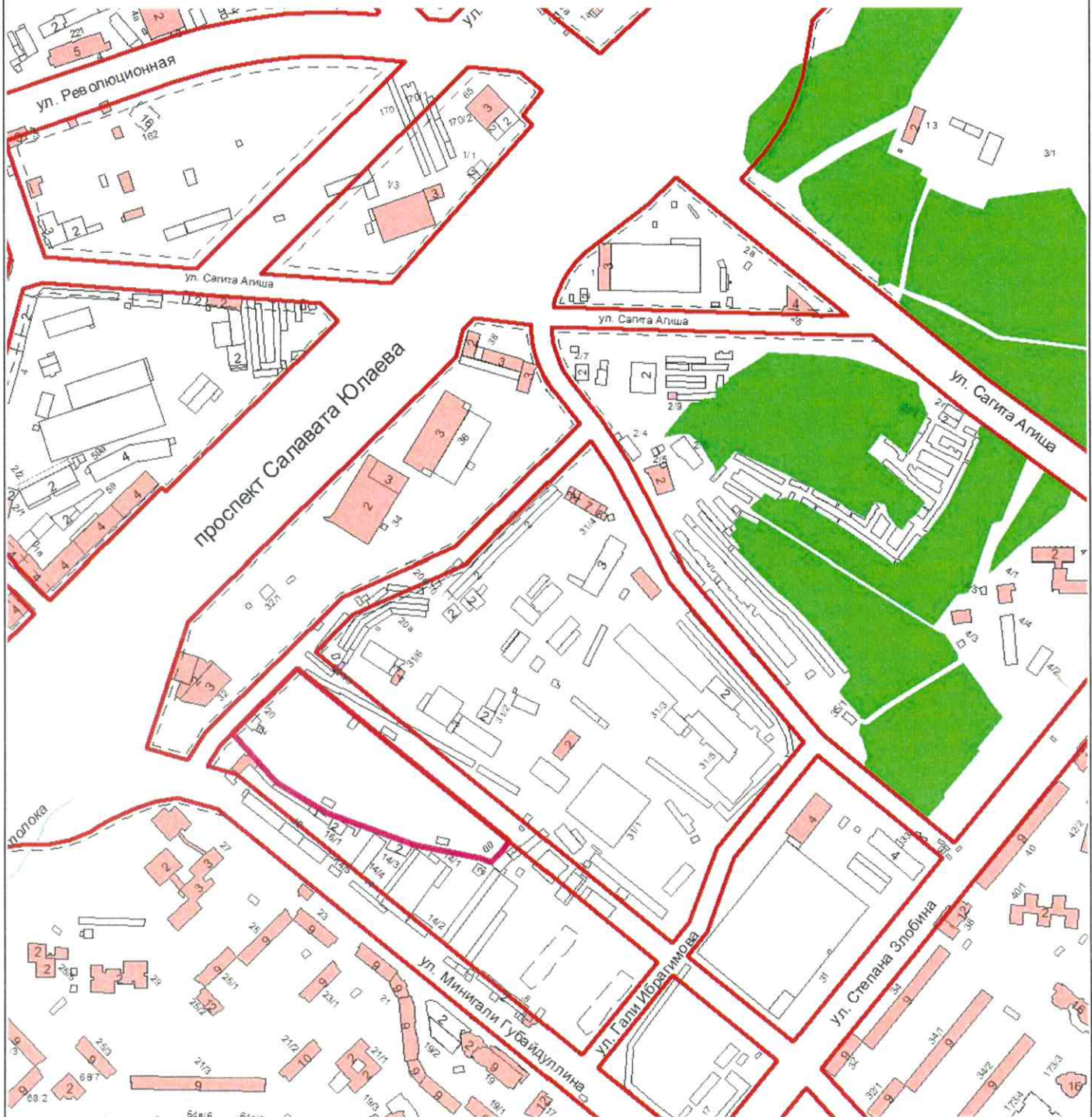
Дата выдачи


08.11.19





ЛИСТ 1.  
 ЧЕРТЕЖ ГРАДОСТРОИТЕЛЬНОГО ПЛАНА ЗЕМЕЛЬНОГО УЧАСТКА


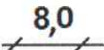









 Земельный участок с кадастровым номером 02:55:010701:512

Главное управление архитектуры и градостроительства Администрации ГО г. Уфа РБ	Чертеж градостроительного плана земельного участка				ООО СЗ "Урбаника"	
	Должность	Подпись	Дата	Фамилия	Масштаб	1:6000
					Лист	1
				Листов	2	

## Приложение к чертежу градостроительного плана земельного участка

### Условные обозначения:

	Номер объектов капитального строительства
	Размерная линия (в метрах)
	Ось улицы красных линий
	Границы, в пределах которых разрешается строительство объектов капитального строительства
	Граница земельного участка
	Номера поворотных точек (границы) земельного участка
	Существующие объекты капитального, незавершенного строительства
	Красные линии
	Границы зон с особыми условиями использования территорий (СЗЗ)

Чертеж градостроительного плана земельного участка разработан на топографической основе масштаба 1:500, имеющейся в информационной базе пространственных данных Главного управления архитектуры и градостроительства Администрации городского округа город Уфа Республики Башкортостан. Съемка требует полевой корректуры.

Чертеж градостроительного плана земельного участка разработан , разработчик чертежа Главное управление архитектуры и градостроительства Администрации ГО г. Уфа РБ



**2. ИНФОРМАЦИЯ О ГРАДОСТРОИТЕЛЬНОМ РЕГЛАМЕНТЕ ЛИБО ТРЕБОВАНИЯХ К НАЗНАЧЕНИЮ, ПАРАМЕТРАМ И РАЗМЕЩЕНИЮ ОБЪЕКТА КАПИТАЛЬНОГО СТРОИТЕЛЬСТВА НА ЗЕМЕЛЬНОМ УЧАСТКЕ, НА КОТОРЫЙ ДЕЙСТВИЕ ГРАДОСТРОИТЕЛЬНОГО РЕГЛАМЕНТА НЕ РАСПРОСТРАНЯЕТСЯ ИЛИ ДЛЯ КОТОРОГО ГРАДОСТРОИТЕЛЬНЫЙ РЕГЛАМЕНТ НЕ УСТАНОВЛИВАЕТСЯ**

Земельный участок расположен в территориальной зоне ОД-2. Общественно-деловая зона.

– для широкого спектра коммерческих и обслуживающих функций застройки, формирующей общественно-деловой центр городского округа, включающий объекты социального, культурного, спортивного назначений.

Установлен градостроительный регламент.

**2.1. Реквизиты акта органа государственной власти субъекта Российской Федерации, органа местного самоуправления, содержащего градостроительный регламент либо реквизиты акта федерального органа государственной власти, органа государственной власти субъекта Российской Федерации, органа местного самоуправления, иной организации, определяющего, в соответствии с федеральными законами, порядок использования земельного участка, на который действие градостроительного регламента не распространяется или для которого градостроительный регламент не устанавливается**

Градостроительный регламент установлен в соответствии Правила землепользования и застройки городского округа город Уфа Республики Башкортостан, утвержденными Решение Совета городского округа город Уфа Республики Башкортостан № 7/4 от 22.08.2008 г.

**2.2. Информация о видах разрешенного использования земельного участка**

**Основные виды разрешенного использования земельного участка:**

- гостиничное обслуживание;
- общежития, дома приезжих;
- детские дошкольные учреждения;
- школы общеобразовательные;
- специализированные школы (с углубленным изучением языков, математики и др.), лицеи, гимназии, колледжи;
- школы для детей с ослабленным здоровьем (слабовидящих, слабослышащих, с отставанием в развитии);
- многопрофильные учреждения дополнительного образования: детская школа искусств, музыкальная школа, художественная школа, хореографическая школа, спортивная школа;
- станция юных техников (натуралистов, туристов);
- учреждения среднего специального и профессионального образования: учреждения среднего специального и профессионального образования без учебно-лабораторных и учебно-производственных корпусов и мастерских;
- высшие учебные заведения;
- стационары: круглосуточные стационары (кроме туберкулезных, инфекционных, психиатрических, онкологических), дневные стационары, дома сестринского ухода, диспансеры со стационаром, родильные дома;
- стационары: круглосуточные стационары (кроме туберкулезных, инфекционных, психиатрических, онкологических) вместимостью свыше 1000 койко-мест;
- амбулаторно-поликлинические учреждения: поликлиники, специализированные поликлиники, диагностические центры без стационара, диспансеры, фельдшерские или фельдшерско-акушерские пункты, стоматологические кабинеты, травмпункты;
- станции скорой помощи: станции и подстанции скорой медицинской помощи;
- аптеки, аптечные пункты;
- пункты оказания первой медицинской помощи;
- спортивно-зрелищные сооружения: стадионы с комплексом площадок и устройств различного спортивного назначения, универсальные спортивно-зрелищные залы, ледовый дворец, многофункциональный дворец спорта, крытые стадионы, плавательные бассейны, аквапарк, спортивные залы;
- физкультурно-оздоровительные сооружения: стадионы с комплексом площадок и устройств различного спортивного назначения, спортивно-оздоровительные комплексы, спортивные площадки, катки, хоккейные площадки, плавательные бассейны, аквапарк, спортивные, тренажерные залы, детские и юношеские спортивные школы, теннисные корты, роликодромы;

- спортивно-оздоровительные сооружения для работников предприятий: спортивные и тренажерные залы, бассейны закрытого типа;
- научные организации, учреждения, проектные организации, офисы, проектные и конструкторские бюро, информационные центры;
- учреждения культуры и искусства: дома творческих союзов, музеи, выставочные залы, галереи, архивы;
- кинотеатры, филармонии, концертные залы, театры, цирки, планетарий, дворцы бракосочетания;
- учреждения клубного типа: библиотеки, читальные залы, цирки-шапито, летние театры, эстрады, танцевальные залы, дискотеки, лектории, музеи, выставочные залы, галереи, аттракционы, видеосалоны;
- залы аттракционов и игровых автоматов;
- культовые сооружения;
- магазины: предприятия, магазины оптовой и мелкооптовой торговли (непродовольственные);
- магазины: предприятия, магазины оптовой и мелкооптовой торговли (продовольственные);
- магазины товаров первой необходимости, универсамы;
- рынки: рынки продовольственные крытые, рынки продовольственные открытые;
- рынки промышленных товаров;
- торговые комплексы, универмаги;
- торгово-выставочные комплексы;
- торговые объекты мелкорозничной торговли: торговые павильоны, торговые киоски;
- предприятия общественного питания: рестораны, столовые, кафе, закусочные, бары и т. д., некапитальные строения предприятий общественного питания;
- объекты бытового обслуживания: комбинаты бытового обслуживания, бани, банно-оздоровительные комплексы, приемные пункты прачечных и химчисток, ателье;
- мастерские и салоны бытовых услуг, косметические салоны, парикмахерские, массажный кабинет;
- отделения банков;
- центральные предприятия связи: центральный телеграф, центральный переговорный пункт;
- почтамт, отделения связи, переговорные пункты;
- административные здания;
- общественные организации, суды, юридические консультации, нотариальные конторы;
- военные комиссариаты республиканские, городские, районные;
- отдельно стоящие УВД, РОВД, отделы ГИБДД;
- отделения, участковые пункты милиции;
- пожарные части, пожарные депо;
- отделения, участковые пункты пожарной охраны (гидранты, резервуары, пожарные водоемы);
- прачечные самообслуживания, химчистки самообслуживания;
- жилищно-эксплуатационный участок (ЖЭУ);
- бюро похоронного обслуживания;
- мемориальные комплексы;
- элементы благоустройства, малые архитектурные формы;
- общественные туалеты, объекты санитарной очистки территории;
- предприятия по ремонту бытовой техники;
- вертолетные площадки;
- речные вокзалы, причалы;
- линейные объекты и сооружения: автодороги, улицы, площади, эстакады, мосты, путепроводы, транспортные развязки в разных уровнях, пешеходные переходы в разных уровнях;
- размещение постоянных или временных гаражей с несколькими стояночными местами, стоянок (парковок), гаражей, в том числе многоярусных, не указанных в п. 15.6.3;
- предприятия автосервиса АЗС, автосервисные предприятия, мойки;
- объекты коммунальной инженерной инфраструктуры (РП, ТП, ГРП, отопительные котельные для теплоснабжения объектов коммунально-бытового сектора (КБС) и жилищно-коммунального хозяйства (ЖКХ), насосные станции теплоснабжения (НСТ), центральные тепловые пункты (ЦТП), автоматизированные тепловые пункты (АТП), НС, КНС, АТС и др.), а также линейные объекты инженерной инфраструктуры необходимые для ресурсоснабжения территорий (в т.ч. тепловые сети - магистральные, распределительные, квартальные);
- объекты телефонизации и предприятия связи: автоматические телефонные станции антенны, башни сотовой радиорелейной и спутниковой связи;
- зоны зеленых насаждений общего пользования: парки, скверы, сады, бульвары, городские лесопарки, места для пикников, костров, некапитальные вспомогательные строения и инфраструктура для отдыха, базы проката спортивно-рекреационного инвентаря, водоемы пляжи;



- водные спасательные станции;
- зоны зеленых насаждений общего пользования для территорий производственных и иных зон: скверы, сады, бульвары, некапитальные вспомогательные строения и инфраструктура для отдыха;
- зоны зеленых насаждений ограниченного пользования: оранжереи, ботанические сады, зоопарки, садово-парковые комплексы, зимние сады, тематические парки;
- зоны зеленых насаждений внутримикрорайонного пользования: детские площадки, площадки для отдыха, некапитальные вспомогательные строения и инфраструктура для отдыха;
- площадки для выгула собак;
- обеспечение внутреннего правопорядка;

**Условно разрешенные виды использования земельного участка:**

- блокированная жилая застройка количеством надземных этажей не более, чем три;
- многоквартирные малоэтажные жилые дома;
- многоквартирные дома средней этажности;
- многоквартирные многоэтажные жилые дома;
- стационары специального назначения (онкологические);
- ветлечебницы без содержания животных;
- размещение отдельно стоящих и пристроенных гаражей, в том числе подземных, предназначенных для хранения личного автотранспорта граждан, с возможностью размещения автомобильных моек;
- сооружения и коммуникации трубопроводного транспорта Примечание: \*Сооружения для хранения автотранспортных средств могут включаться в иные территориальные зоны как условно разрешенные либо вспомогательные виды использования в соответствии требованиями действующих санитарных норм и технических регламентов;
- антенно-мачтовые сооружения связи и электроподстанции 110 категории закрытого типа;

**Вспомогательные виды разрешенного использования земельного участка:**

- открытые автостоянки для временного хранения индивидуальных легковых автомобилей;

**2.3. Предельные (минимальные и (или) максимальные) размеры земельного участка и предельные параметры разрешенного строительства, реконструкции объекта капитального строительства, установленные градостроительным регламентом для территориальной зоны, в которой расположен земельный участок:**

Информация о градостроительном регламенте	Предельные (минимальные и (или) максимальные) размеры земельных участков, в том числе их площадь			Минимальные отступы от границ земельного участка в целях определения мест допустимого размещения зданий, строений, сооружений, за пределами которых запрещено строительство зданий, строений, сооружений	Предельное количество этажей и (или) предельная высота зданий, строений, сооружений	Максимальный процент застройки в границах земельного участка, определяемый как отношение суммарной площади земельного участка, которая может быть застроена, ко всей площади земельного участка	Требования к архитектурным решениям объектов капитального строительства, расположенным в границах территории исторического поселения федерального или регионального значения	Иные показатели
	1 Длина, м	2 Ширина, м	3 Площадь, м <sup>2</sup> или га					
ОД-2	-	-	-	-	-	-	-	-
Блокированная жилая застройка количеством надземных этажей не более, чем три	-	-	200	3	3	60	-	-
Многоквартирные малоэтажные жилые дома	-	-	1000	3	4	60	-	-
Многоквартирные дома средней этажности	-	-	1200	3	8	60	-	-
Многоквартирные многоэтажные жилые дома	-	-	1400	3	Не подлежат установлению	60	-	-
Размещение постоянных или временных гаражей с несколькими стояночными местами, стоянок (парковок), гаражей, в том числе многоярусных, не указанных в п. 15.6.3	-	-	500	Не подлежат установлению	Не подлежат установлению	100	-	-





### 3. ИНФОРМАЦИЯ О РАСПОЛОЖЕННЫХ В ГРАНИЦАХ ЗЕМЕЛЬНОГО УЧАСТКА ОБЪЕКТАХ КАПИТАЛЬНОГО СТРОИТЕЛЬСТВА И ОБЪЕКТАХ КУЛЬТУРНОГО НАСЛЕДИЯ

#### 3.1. Объекты капитального строительства

№ <u>1</u> (согласно чертежу (ам) градостроительного плана)	<b>нежилое здание</b> (назначение объекта капитального строительства, этажность, высотность, общая площадь, площадь застройки)	инвентаризационный или кадастровый номер	<b>02:55:010701:614</b>
№ <u>2</u> (согласно чертежу (ам) градостроительного плана)	<b>нежилое здание</b> (назначение объекта капитального строительства, этажность, высотность, общая площадь, площадь застройки)	инвентаризационный или кадастровый номер	<b>02:55:010701:620</b>
№ <u>3</u> (согласно чертежу (ам) градостроительного плана)	<b>нежилое здание</b> (назначение объекта капитального строительства, этажность, высотность, общая площадь, площадь застройки)	инвентаризационный или кадастровый номер	<b>02:55:010701:616</b>
№ <u>4</u> (согласно чертежу (ам) градостроительного плана)	<b>нежилое здание</b> (назначение объекта капитального строительства, этажность, высотность, общая площадь, площадь застройки)	инвентаризационный или кадастровый номер	<b>02:55:010701:618</b>
№ <u>5</u> (согласно чертежу (ам) градостроительного плана)	<b>Не имеется</b> (назначение объекта капитального строительства, этажность, высотность, общая площадь, площадь застройки)	инвентаризационный или кадастровый номер	<b>Не имеется</b>
№ <u>6</u> (согласно чертежу (ам) градостроительного плана)	<b>Не имеется</b> (назначение объекта капитального строительства, этажность, высотность, общая площадь, площадь застройки)	инвентаризационный или кадастровый номер	<b>Не имеется</b>
№ <u>7</u> (согласно чертежу (ам) градостроительного плана)	<b>нежилое здание</b> (назначение объекта капитального строительства, этажность, высотность, общая площадь, площадь застройки)	инвентаризационный или кадастровый номер	<b>02:55:010701:613</b>
№ <u>8</u> (согласно чертежу (ам) градостроительного плана)	<b>нежилое здание</b> (назначение объекта капитального строительства, этажность, высотность, общая площадь, площадь застройки)	инвентаризационный или кадастровый номер	<b>02:55:010701:617</b>
№ <u>9</u> (согласно чертежу (ам) градостроительного плана)	<b>нежилое здание</b> (назначение объекта капитального строительства, этажность, высотность, общая площадь, площадь застройки)	инвентаризационный или кадастровый номер	<b>02:55:010701:622</b>
№ <u>10</u> (согласно чертежу (ам) градостроительного плана)	<b>нежилое здание</b> (назначение объекта капитального строительства, этажность, высотность, общая площадь, площадь застройки)	инвентаризационный или кадастровый номер	<b>02:55:010701:621</b>
№ <u>11</u> (согласно чертежу (ам) градостроительного плана)	<b>нежилое здание</b> (назначение объекта капитального строительства, этажность, высотность, общая площадь, площадь застройки)	инвентаризационный или кадастровый номер	<b>02:55:010701:623</b>





## **5. ИНФОРМАЦИЯ ОБ ОГРАНИЧЕНИЯХ ИСПОЛЬЗОВАНИЯ ЗЕМЕЛЬНОГО УЧАСТКА, В ТОМ ЧИСЛЕ ЕСЛИ ЗЕМЕЛЬНЫЙ УЧАСТОК ПОЛНОСТЬЮ ИЛИ ЧАСТИЧНО РАСПОЛОЖЕН В ГРАНИЦАХ ЗОН С ОСОБЫМИ УСЛОВИЯМИ ИСПОЛЬЗОВАНИЯ ТЕРРИТОРИЙ**

Земельный участок полностью расположен или частично расположен в границах зоны с особыми условиями использования территории - СЗЗ-СТИ: Санитарно-защитная зона от стационарного техногенного источника.

**Содержание ограничений использования земельного участка:** Санитарно-защитная зона – специальная территория с особым режимом использования, размер которой обеспечивает уменьшение воздействия загрязнения на атмосферный воздух (химического, биологического, физического) до значений, установленных гигиеническими нормативами, а для предприятий I, II класса – как до значений, установленных гигиеническими нормативами, так и до величин приемлемого риска для здоровья населения.

Устанавливается в соответствии с требованиями действующего законодательства.

Санитарно-защитная зона или какая-либо ее часть не может рассматриваться как резервная территория объекта и использоваться для расширения промышленной или жилой территории без соответствующей обоснованной корректировки ее границ.

1. В границах СЗЗ запрещено размещение и организация:

жилой застройки всех типов, включая размещение отдельных жилых домов, ландшафтно-рекреационных зон и зон отдыха, территории садоводческих товариществ, коллективных или индивидуальных дачных и садово-огородных участков, а так же другие территории с нормируемыми показателями качества среды обитания, спортивных сооружений, детских площадок, образовательных и детских учреждений, лечебно-профилактических и оздоровительных учреждений общего пользования, объектов по производству лекарственных веществ, лекарственных средств или лекарственных форм, складов сырья и полупродуктов для фармацевтических предприятий, объектов пищевых отраслей промышленности, оптовых складов продовольственного сырья и пищевых продуктов, комплексов водопроводных сооружений для подготовки и хранения питьевой воды, которые могут повлиять на качество продукции.

2. В границах СЗЗ разрешено размещение и организация:

нежилых помещений для дежурного аварийного персонала, помещений для пребывания работающих по вахтовому методу (не более двух недель), зданий управления, конструкторских бюро, зданий административного назначения, научно-исследовательских лабораторий, поликлиник, спортивно-оздоровительных сооружений закрытого типа, бань и прачечных, объектов торговли и общественного питания, мотелей, гостиниц, гаражей, площадок и сооружений для хранения общественного и индивидуального транспорта, пожарных депо, местных и транзитных коммуникаций, линий электропередач, электроподстанций, нефте- и газопроводов, водоохлаждающих сооружений для подготовки технической воды, канализационных насосных станций, сооружений оборотного водоснабжения, автозаправочных станций, станций технического обслуживания автомобилей.

3. В ССЗ объектов пищевых отраслей промышленности, оптовых складов продовольственного сырья и пищевой продукции, производства лекарственных веществ, лекарственных средств и/или лекарственных форм, складов сырья и полупродуктов для фармацевтических предприятий разрешается размещение новых профильных, однотипных объектов, при исключении взаимного негативного воздействия на продукцию, среду обитания и здоровье человека.

**6. ИНФОРМАЦИЯ О ГРАНИЦАХ ЗОН С ОСОБЫМИ УСЛОВИЯМИ ИСПОЛЬЗОВАНИЯ ТЕРРИТОРИЙ, ЕСЛИ ЗЕМЕЛЬНЫЙ УЧАСТОК ПОЛНОСТЬЮ ИЛИ ЧАСТИЧНО РАСПОЛОЖЕН В ГРАНИЦАХ ТАКИХ ЗОН:**

Наименование зоны с особыми условиями использования территории с указанием объекта, в отношении которого установлена такая зона	Перечень координат характерных точек в системе координат, используемой для ведения Единого государственного реестра недвижимости		
	Обозначение (номер) характерной точки	X	Y
1	2	3	4
СЗЗ-СТИ: Санитарно-защитная зона от стационарного техногенного источника	-	-	-

**7. ИНФОРМАЦИЯ О ГРАНИЦАХ ЗОН ДЕЙСТВИЯ ПУБЛИЧНЫХ СЕРВИТУТОВ**

Зона действия публичных сервитутов	Перечень координат характерных точек в системе координат, используемой для ведения Единого государственного реестра недвижимости		
	Обозначение (номер) характерной точки	X	Y
1	2	3	4
Отсутствует	-	-	-

**8. НОМЕР И (ИЛИ) НАИМЕНОВАНИЕ ЭЛЕМЕНТА ПЛАНИРОВОЧНОЙ СТРУКТУРЫ, В ГРАНИЦАХ КОТОРОГО РАСПОЛОЖЕН ЗЕМЕЛЬНЫЙ УЧАСТОК**

район Советский, квартал, ограниченный проспектом Салавата Юлаева, улицами Сагита Агиша, Степана Злобина, Минигали Губайдуллина.

**9. ИНФОРМАЦИЯ О ТЕХНИЧЕСКИХ УСЛОВИЯХ ПОДКЛЮЧЕНИЯ (ТЕХНОЛОГИЧЕСКОГО ПРИСОЕДИНЕНИЯ) ОБЪЕКТОВ КАПИТАЛЬНОГО СТРОИТЕЛЬСТВА К СЕТЯМ ИНЖЕНЕРНО-ТЕХНИЧЕСКОГО ОБЕСПЕЧЕНИЯ, ОПРЕДЕЛЕННЫХ С УЧЕТОМ ПРОГРАММ КОМПЛЕКСНОГО РАЗВИТИЯ СИСТЕМ КОММУНАЛЬНОЙ ИНФРАСТРУКТУРЫ ПОСЕЛЕНИЯ, ГОРОДСКОГО ОКРУГА**

№	Организация, выдавшая условия	Технические условия	Вид инженерного обеспечения	Максимальная нагрузка	Срок подключения	Срок действия технических условий
1.	МУП по ЭВКХ "Уфаводоканал"	письмо №13-14/93 от 01.04.2019г.	Водоснабжение и водоотведение			
2.	МУП "УИС"	письмо №ОПР/11-1603 от 04.04.2019г.	Теплоснабжение			

**10. РЕКВИЗИТЫ НОРМАТИВНЫХ ПРАВОВЫХ АКТОВ СУБЪЕКТА РОССИЙСКОЙ ФЕДЕРАЦИИ, МУНИЦИПАЛЬНЫХ ПРАВОВЫХ АКТОВ, УСТАНОВЛИВАЮЩИХ ТРЕБОВАНИЯ К БЛАГОУСТРОЙСТВУ ТЕРРИТОРИИ**

Нормативы градостроительного проектирования городского округа город Уфа РБ, решение Совета городского округа город Уфа Республики Башкортостан № 22/6 от 23.12.2009

**11. ИНФОРМАЦИЯ О КРАСНЫХ ЛИНИЯХ**

Обозначение (номер) характерной точки	Перечень координат характерных точек в системе координат, используемой для ведения Единого государственного реестра недвижимости	
	X	Y
1	657754,28	1361893,51
2	657459,66	1362264,35
3	657364,03	1362189,04
4	657646,97	1361831,26
5	657654,73	1361802,05
6	657677,02	1361816,41