

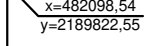

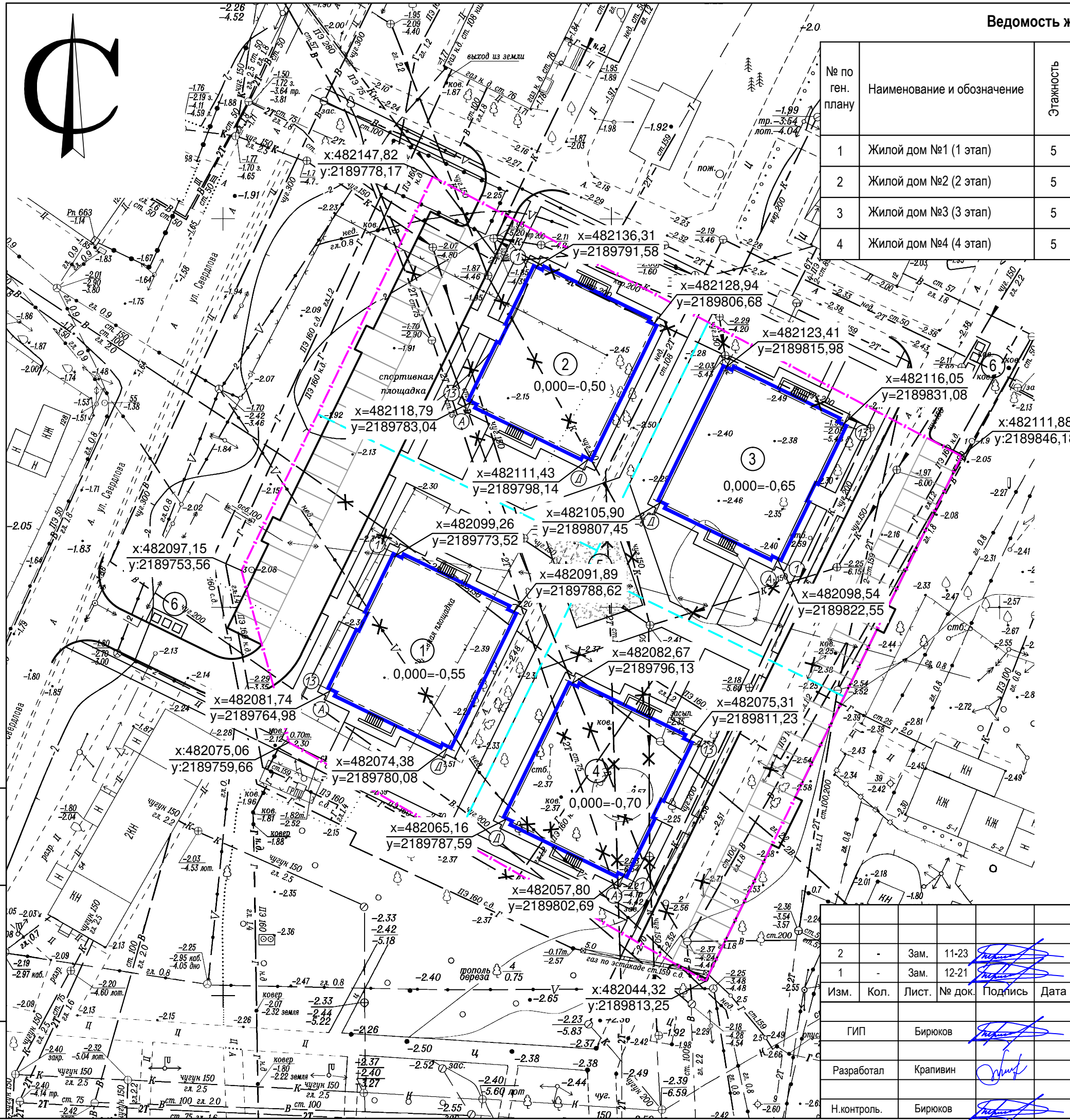


Ведомость жилых и общественных зданий и сооружений

№ по ген. плану	Наименование и обозначение	Этажность	Количество		Площадь, м²				Площадь встроены и пристроены помещений	Строительный объем, м³		
			Здания	Квартир	Застройки		Общая (квартир)			Здания	Всего	
					Здания	Всего	Здания	Всего				
1	Жилой дом №1 (1 этап)	5	1	16	16	360,8	360,8	980,84	980,84	226,18	5566,5	5566,5
2	Жилой дом №2 (2 этап)	5	1	16	16	360,8	360,8	980,84	980,84	226,18	5566,5	5566,5
3	Жилой дом №3 (3 этап)	5	1	16	16	360,8	360,8	980,84	980,84	226,18	5566,5	5566,5
4	Жилой дом №4 (4 этап)	5	1	24	24	360,8	360,8	970,40	970,40	226,18	5566,5	5566,5

Условные обозначения

-  - граница землепользования
-  - проектируемые здания и сооружения
-  - координатная привязка
-  - граница этапов строительства



Изм.	Кол.	Лист	№ док.	Подпись	Дата
2	-	Зам.	11-23	<i>[Signature]</i>	
1	-	Зам.	12-21	<i>[Signature]</i>	

08-21-ПЗУ		
Многоквартирные жилые дома по ул. Свердлова в г. Краснослободск Волгоградской области		
ГИП	Бирюков	<i>[Signature]</i>
Разработал	Крапивин	<i>[Signature]</i>
Н.контроль.	Бирюков	<i>[Signature]</i>
Стадия	Лист	Листов
П	1	
Схема планировочной организации земельного участка		ООО "ВолгоСтройпроект"

Взамен инв. N	
Подпись и дата	
Инв. N подл.	