



Комитет градостроительства
администрации города
Ставрополя

ГРАДОСТРОИТЕЛЬНЫЙ ПЛАН земельного участка

Местоположение земельного участка:

Ставропольский край, г.о. г. Ставрополь, г. Ставрополь, ул. Гражданская, з/у 1/11

Заказчик: Ткаченко О.А.

г. Ставрополь 2023

Градостроительный план земельного участка №

Р Ф - 2 6 - 2 - 0 9 - 0 - 0 0 - 2 0 2 3 - 0 2 4 7 - 0

Градостроительный план земельного участка подготовлен на основании:
заявления Ткаченко О.А. от 16.06.2023

(реквизиты заявления правообладателя земельного участка, иного лица в случае, предусмотренном частью 1.1 статьи 57.3 Градостроительного кодекса Российской Федерации, с указанием ф.и.о. заявителя - физического лица, либо реквизиты заявления и наименование заявителя - юридического лица о выдаче градостроительного плана земельного участка)

Местонахождение земельного участка:

Ставропольский край

(субъект Российской Федерации)

г.о. г. Ставрополь,

(муниципальный район или городской округ)

г. Ставрополь, ул. Гражданская, з/у 1/11

(поселение)

Описание границ земельного участка (образуемого земельного участка):

Обозначение (номер) характерной точки	Перечень координат характерных точек в системе координат, используемой для ведения Единого государственного реестра недвижимости	
	X	Y
1.	478128,77	1319542,09
2.	478111,18	1319539,92
3.	478069,24	1319534,94
4.	478045,5	1319532,12
5.	478030,15	1319666,02
6.	478107,56	1319674,95
7.	478107,65	1319675,02
8.	478113,86	1319672,21

Кадастровый номер земельного участка (при наличии) или в случае, предусмотренном частью 1.1 статьи 57.3 Градостроительного кодекса Российской Федерации, условный номер образуемого земельного участка на основании утвержденных проекта межевания территории и (или) схемы расположения земельного участка или земельных участков на кадастровом плане территории:

26:12:022405:1454

Площадь земельного участка: 11281 кв.м.

Информация о расположенных в границах земельного участка объектах капитального строительства:

В границах земельного участка объекты капитального строительства отсутствуют.

Информация о границах зоны планируемого размещения объекта капитального строительства в соответствии с утвержденным проектом планировки территории (при наличии): Проект планировки территории не утвержден

Обозначение (номер) характерной точки	Перечень координат характерных точек в системе координат, используемой для ведения Единого государственного реестра недвижимости	
	X	Y
-----	-----	-----

Реквизиты проекта планировки территории и (или) проекта межевания территории в случае, если земельный участок расположен в границах территории, в отношении которой утверждены проект планировки территории и (или) проект межевания территории:

Документация по планировке территории не утверждена

(указывается в случае, если земельный участок расположен в границах территории, в отношении которой утверждены проект планировки территории и (или) проект межевания территории)

Градостроительный план подготовлен:

Руководитель управления
архитектуры комитета градостроительства
администрации города Ставрополя –

Сирый О.Н.

(ф.и.о., должность уполномоченного
лица, наименование органа)

Сирый О.Н. /

(расшифровка подписи)

М.П.

(при наличии)

Дата выдачи



1. Чертеж(и) градостроительного плана земельного участка разработан(ы) на топографической основе в масштабе:

1: 500, выполненной _____ на основе топографической съемки, предоставленной заявителем
(дата, наименование организации, подготовившей топографическую основу)

Чертеж градостроительного плана земельного участка разработан

(дата, наименование организации)

2. Информация о градостроительном регламенте либо требованиях к назначению, параметрам и размещению объекта капитального строительства на земельном участке, на который действие градостроительного регламента не распространяется или для которого градостроительный регламент не устанавливается.

Земельный участок расположен в территориальной зоне «Ж-0». Установлен градостроительный регламент: «Ж-0. Зона застройки многоквартирными жилыми домами (9 этажей и более)».

2.1. Реквизиты акта органа государственной власти субъекта Российской Федерации, органа местного самоуправления, содержащего градостроительный регламент либо реквизиты акта федерального органа государственной власти, органа государственной власти субъекта Российской Федерации, органа местного самоуправления, иной организации, определяющего, в соответствии с федеральными законами, порядок использования земельного участка, на который действие градостроительного регламента не распространяется или для которого градостроительный регламент не устанавливается.

Постановление администрации города Ставрополя Ставропольского края от 15.10.2021 № 2342 «Об утверждении Правил землепользования и застройки муниципального образования города Ставрополя Ставропольского края»

2.2. Информация о видах разрешенного использования земельного участка:

в соответствии с приложением №1.

2.3. Предельные (минимальные и (или) максимальные) размеры земельного участка и предельные параметры разрешенного строительства, реконструкции объекта капитального строительства, установленные градостроительным регламентом для территориальной зоны, в которой расположен земельный участок:

Предельные (минимальные и (или) максимальные) размеры земельных участков, в том числе их площадь			Минимальные отступы от границ земельного участка в целях определения мест допустимого размещения зданий, строений, сооружений, за пределами которых запрещено строительство зданий, строений, сооружений	Предельное количество этажей и (или) предельная высота зданий, строений, сооружений	Максимальный процент застройки в границах земельного участка, определяемый как отношение суммарной площади земельного участка, которая может быть застроена, ко всей площади земельного участка	Требования к архитектурным решениям объектов капитального строительства, расположенным в границах территории исторического поселения федерального или регионального значения	Иные показатели
1	2	3	4	5	6	7	8
Длина, м	Ширина, м	Площадь, м ² или га					
Без ограничений	Без ограничений	В соответствии с приложением №1	В соответствии с приложением №1	В соответствии с приложением №1	В соответствии с приложением №1	Без ограничений	В соответствии с приложением №1

2.4. Требования к назначению, параметрам и размещению объекта капитального строительства на земельном участке, на который действие градостроительного

МГц, 108.0 МГц-118.0 МГц, 329.6 (25 кан) МГц, 330.2 (27 кан) МГц, 329 МГц - 335 МГц, 121.5 МГц, 124.0 МГц, 120.9 МГц, 121.05 МГц, 129.0 МГц, 122.7 МГц, 135.0 МГц, 1216 МГц-1278 МГц, 1030 МГц, 1090 МГц, 1.5 МГц - 29.999 МГц, 100 МГц - 150 МГц, 962 МГц-1213 МГц;

3) В случае превышения максимальной абсолютной отметки верха, размещение новых и реконструкция существующих объектов/сооружений/строений допускается при наличии документов, подтверждающих отсутствие их влияния на безопасность полетов и на работу средств радиотехнического обеспечения полетов и авиационной электросвязи.

Приаэродромная территория - Подзона 3 (Сектор 3)

а) Утверждена приказом Министерства транспорта Российской Федерации Федеральным агентством воздушного транспорта от 03.12.2020 № 1464-П, подзона внесена в ЕГРН под номером 26:11-6.1126;

б) Земельный участок полностью расположен в границах зоны с особыми условиями использования территории, площадь земельного участка, покрываемая зоной с особыми условиями использования территории, составляет 11281 м²;

в) 1) Высота объектов/сооружений/строений не должна превышать допустимую максимальную абсолютную отметку Н=602.70 м в Балтийской системе высот 1977 г.;

2) Ограничения распространяются на новые и реконструируемые объекты/сооружения/строения.

Приаэродромная территория - Подзона 3 (Сектор 3.3)

а) Утверждена приказом Министерства транспорта Российской Федерации Федеральным агентством воздушного транспорта от 03.12.2020 № 1464-П, подзона внесена в ЕГРН под номером 26:11-6.1126;

б) Земельный участок полностью расположен в границах зоны с особыми условиями использования территории, площадь земельного участка, покрываемая зоной с особыми условиями использования территории, составляет 11281 м²;

в) 1) Незатененные объекты/сооружения/строения равные или выше абсолютной отметки верха Н=602.70 м в Балтийской системе высот 1977 г. и равные или ниже абсолютной отметки верха Н=620.0 м в Балтийской системе высот 1977 г. должны быть маркированы и светоограждены.

Приаэродромная территория - Подзона 5.

а) Утверждена приказом Министерства транспорта Российской Федерации Федеральным агентством воздушного транспорта от 03.12.2020 № 1464-П, подзона внесена в ЕГРН под номером 26:11-6.1128;

б) Земельный участок полностью расположен в границах зоны с особыми условиями использования территории, площадь земельного участка, покрываемая зоной с особыми условиями использования территории, составляет 11281 м²;

в) Ограничения использования объектов недвижимости и осуществления деятельности в границах подзоны:

1) Запрещается размещать, проектировать, реконструировать опасные производственные объекты, определенные Федеральным законом «О промышленной безопасности опасных производственных объектов», функционирование которых может повлиять на безопасность полетов воздушных судов, а именно опасные производственные объекты I, II, III, IV класса – предприятия и их цеха, участки, площадки:

а. на которых получают, используются, перерабатываются, образуются, хранятся, транспортируются, уничтожаются опасные вещества следующих видов:

- воспламеняющиеся вещества; - окисляющие вещества; - горючие вещества;

- взрывчатые вещества;

- токсичные вещества;

- высокотоксичные вещества;

- вещества, представляющие опасность для окружающей среды;

б. используется оборудование, работающее под избыточным давлением более 0,07 мегапаскаля;

- пара, газа (в газообразном, сжиженном состоянии);
 - воды при температуре нагрева более 115 градусов Цельсия;
 - иных жидкостей при температуре, превышающей температуру их кипения при избыточном давлении 0,07 мегапаскала;
 - с. используются стационарно установленные грузоподъемные механизмы (за исключением лифтов, подъемных платформ для инвалидов), эскалаторы в метрополитенах, канатные дороги, фуникулеры;
 - д. получают, транспортируются, используются расплавы черных и цветных металлов, сплавы на основе этих расплавов с применением оборудования, рассчитанного на максимальное количество расплава 500 килограммов и более;
 - е. ведутся горные работы (за исключением добычи общераспространенных полезных ископаемых и разработки россыпных месторождений полезных ископаемых, осуществляемых открытым способом без применения взрывных работ), работы по обогащению полезных ископаемых;
 - ф. осуществляется хранение или переработка растительного сырья, в процессе которых образуются взрывоопасные пылевоздушные смеси, способные самовозгораться, возгораться от источника зажигания и самостоятельно гореть после его удаления, а также осуществляется хранение зерна, продуктов его переработки и комбикормового сырья, склонных к самосогреванию и самовозгоранию.
- 2) Зоны поражения от опасных производственных объектов в случаях происшествий техногенного характера не должны пересекать границы секторов подзоны №3 приаэродромной территории;
- 3) Ограничения распространяются на новые и реконструируемые опасные производственные объекты, функционирование которых может повлиять на безопасность полетов воздушных судов.

Приаэродромная территория - Подзона 6

- а) Утверждена приказом Министерства транспорта Российской Федерации Федеральным агентством воздушного транспорта от 03.12.2020 № 1464-П, подзона внесена в ЕГРН под номером 26:11-6.1129;
- б) Земельный участок полностью расположен в границах зоны с особыми условиями использования территории, площадь земельного участка, покрываемая зоной с особыми условиями использования территории, составляет 11281 м²;
- в) 1) Запрещается размещать объекты, способствующие привлечению и массовому скоплению птиц: - звероводческие фермы, скотобойни; - подсобные хозяйства (свинарники, коровники, птицефермы, зверофермы, рыбные пруды, рыбосортировочные пункты, птицефабрики, фермы по выращиванию животных, места разведения птиц); - места концентрированных выбросов пищевых отходов, свалки пищевых отходов, полигоны твердых бытовых отходов, иные объекты, связанных со складированием, переработкой и сортировкой твердых бытовых отходов; - скотомогильники; - мусоросжигательные и мусороперерабатывающие заводы; 2) Запрещается осуществлять деятельность, способствующую привлечению и массовому скоплению птиц: - вспашка и перепахивание сельскохозяйственных полей с зерновыми культурами в дневное время; - выпас скота.

Приаэродромная территория

- а) Утверждена приказом Министерства транспорта Российской Федерации Федеральным агентством воздушного транспорта от 03.12.2020 № 1464-П, внесена в ЕГРН под номером 26:11-6.1123;
- б) Земельный участок полностью расположен в границах зоны с особыми условиями использования территории, площадь земельного участка, покрываемая зоной с особыми условиями использования территории, составляет 11281 м²;
- в) Содержание ограничения (обременения): в соответствии с приказом Федерального агентства воздушного транспорта от 07.12.2020 № 1464-П "Об установлении приаэродромной территории аэродрома Ставрополь (Шпаковское)".

6. Информация о границах зон с особыми условиями использования территорий, если земельный участок полностью или частично расположен в границах таких зон:

Наименование зоны с особыми условиями использования территории с указанием объекта, в отношении которого установлена такая зона	Перечень координат характерных точек в системе координат, используемой для ведения Единого государственного реестра недвижимости		
	Обозначение (номер) характерной точки	X	Y
1	2	3	4
Приаэродромная территория Приаэродромная территория - Подзона 3 (сектора 3, 3.3) Приаэродромная территория - Подзона 4 (сектор 31) Приаэродромная территория - Подзона 5 Приаэродромная территория - Подзона 6	1.	478128,77	1319542,09
	2.		
	3.	478111,18	1319539,92
	4.	478069,24	1319534,94
	5.	478045,5	1319532,12
	6.	478030,15	1319666,02
	7.	478107,56	1319674,95
	8.	478107,65	1319675,02
		478113,86	1319672,21

7. Информация о границах публичных сервитутов: Информация отсутствует

Обозначение (номер) характерной точки	Перечень координат характерных точек в системе координат, используемой для ведения Единого государственного реестра недвижимости	
	X	Y
----	----	----

8. Номер и (или) наименование элемента планировочной структуры, в границах которого расположен земельный участок: Октябрьский административный район, микрорайон 14, квартал 50, центральный планировочный район

9. Информация о возможности подключения (технологического присоединения) объектов капитального строительства к сетям инженерно-технического обеспечения (за исключением сетей электроснабжения), определяемая с учетом программ комплексного развития систем коммунальной инфраструктуры поселения, муниципального округа, городского округа (при их наличии), в состав которой входят сведения о максимальной нагрузке в возможных точках подключения (технологического присоединения) к таким сетям, а также сведения об организации, представившей данную информацию:

Газоснабжение:

а) АО «Ставропольгоргаз»;

б) сведения о максимальной нагрузке в возможных точках подключения (технологического присоединения) к сетям инженерно-технического обеспечения (за исключением сетей электроснабжения) отсутствуют.

Теплоснабжение:

а) АО «Теплосеть»;

б) сведения о максимальной нагрузке в возможных точках подключения (технологического присоединения) к сетям инженерно-технического обеспечения (за исключением сетей электроснабжения) отсутствуют

Водоснабжение и водоотведение:

а) МУП «Водоканал» г. Ставрополя;

б) сведения о максимальной нагрузке в возможных точках подключения (технологического присоединения) к сетям инженерно-технического обеспечения (за исключением сетей электроснабжения): водоснабжение – 326,49 м³/сутки, водоотведение – 324,64 м³/сутки

Дождевая канализация:

а) Комитет городского хозяйства администрации г. Ставрополя;

б) сведения о максимальной нагрузке в возможных точках подключения (технологического присоединения) к сетям инженерно-технического обеспечения (за исключением сетей электроснабжения) отсутствуют.

10. Реквизиты нормативных правовых актов субъекта Российской Федерации, муниципальных правовых актов, устанавливающих требования к благоустройству территории

Решение Ставропольской городской Думы от 23.08.2017 № 127 «Об утверждении Правил благоустройства территории муниципального образования города Ставрополя».

11. Информация о красных линиях: информация отсутствует.

Обозначение (номер) характерной точки	Перечень координат характерных точек в системе координат, используемой для ведения Единого государственного реестра недвижимости	
	X	Y
----	----	----

Приложения:

1. Статья 36 Правил землепользования и застройки МО г. Ставрополя СК.
 2. Ситуационный план.
 3. Чертеж градостроительного плана земельного участка.
 4. Информация о технических условиях.
 5. Информация управления СК сохранению и государственной охране ОКН.
- Тел. 24-07-01.

УТВЕРЖДЕНЫ

постановлением администрации
города Ставрополя
от 15.10.2021 № 2342

ПРАВИЛА ЗЕМЛЕПОЛЬЗОВАНИЯ И ЗАСТРОЙКИ МУНИЦИПАЛЬНОГО ОБРАЗОВАНИЯ ГОРОДА СТАВРОПОЛЯ
СТАВРОПОЛЬСКОГО КРАЯ

Ж-0. Зона застройки многоэтажными жилыми домами (9 этажей и более).

Зона предназначена для застройки многоэтажными жилыми домами (9 этажей и более), а также для размещения необходимых для обслуживания жителей данной зоны объектов социальной инфраструктуры и социального обслуживания, коммунально-бытового назначения, объектов инженерной и транспортной инфраструктуры, иных объектов согласно градостроительному регламенту.

Виды разрешенного использования земельных участков и объектов капитального строительства зоны застройки многоэтажными жилыми домами приведены в таблице 6 настоящих Правил.

Таблица 6

№ п/п	Наименование вида разрешенного использования земельного участка (код (числовое обозначение) вида разрешенного использования земельного участка)	Характеристика вида разрешенного использования	Предельные размеры земельных участков и предельные параметры разрешенного строительства, реконструкции объектов капитального строительства				
			Предельное количество этажей зданий, сооружений	Предельные (минимальные и (или) максимальные) размеры земельных участков, в том числе их площадь, кв. м	Максимальный процент застройки в границах земельного участка	Минимальные отступы от границ земельных участков	Иные предельные параметры
1	2	3	4	5	6	7	8
Основные виды разрешенного использования территориальной зоны «Ж-0. Зона застройки многоэтажными жилыми домами (9 этажей и более)»							
1.	Многоэтажная жилая застройка (высотная застройка) (2.6)	размещение многоквартирных домов этажностью девять этажей и выше; благоустройство и озеленение придомовых территорий; обустройство спортивных и детских площадок, хозяйственных площадок и площадок для отдыха; размещение подземных гаражей и автостоянок, размещение объектов обслуживания жилой застройки во встроенных, пристроенных и встроенно-пристроенных помещениях многоквартирного дома в отдельных помещениях дома, если площадь таких помещений в многоквартирном доме не составляет более 15% от общей площади дома	не подлежит установлению	не подлежат установлению	на уровне поверхности земли – 60, ниже отметки земли – 90	расстояние до места допустимого размещения объекта капитального строительства от границы земельного участка, смежной с линией объекта улично-дорожной сети (улица, проспект, бульвар, шоссе) – 5 м; смежной с линией объекта улично-дорожной сети (проезд, переулок, тупик) – 3 м, смежной с земельным участком, землями или земельными участками, находящимися в государственной и муниципальной собственности. Расстояние до стены подземной части объекта капитального строительства от границы земельного участка, смежной с линией объекта улично-дорожной сети, не нормируется, смежной с земельным участком, землями или земельными участками,	между длинными сторонами жилых зданий с количеством этажей от 9 и выше принимаются расстояния в соответствии с нормами инсоляции, освещенности и противопожарных требований, но не менее 20 м <*>. При наличии утвержденной документации по планировке территории: расстояние до места допустимого размещения объекта капитального строительства определяется от красной линии улицы, проспекта, бульвара, шоссе – 5 м; проезда, переулка, тупика – 3 м;

						находящимися в государственной и муниципальной собственности – 1 м	при наличии установленной линии отступа от красных линий в целях определения мест допустимого размещения зданий, строений, сооружений (линии регулирования застройки) – не подлежит установлению <***> <***>
2.	Хранение автотранспорта (2.7.1)	размещение отдельно стоящих и пристроенных гаражей, в том числе подземных, предназначенных для хранения автотранспорта, в том числе с разделением на машино-места, за исключением гаражей, размещение которых предусмотрено содержанием видов разрешенного использования с кодами 2.7.2, 4.9	для гаражей боксового типа, отдельно стоящих, в том числе в гаражных, гаражно-строительных кооперативах количество этажей – 2, из них этажность – 1; 5 - для подземных стоянок; 5 – для наземных стоянок	для гаража отдельно стоящего или боксового типа минимальная площадь земельного участка – 16 кв.м, максимальная площадь земельного участка – 40 кв. м включительно, в остальных случаях не устанавливается	не подлежит установлению	для гаражей боксового типа, отдельно стоящих расстояние до места допустимого размещения объекта капитального строительства от границ земельного участка не нормируется. Расстояние до стены подземной автостоянки от границы земельного участка, смежной с линией объекта улично-дорожной сети, не нормируется, землями или земельными участками, находящимися в государственной и муниципальной собственности – 1 м. Для наземных автостоянок расстояние до стены объекта капитального строительства от границы земельного участка, смежной с линией объекта улично-дорожной сети (улица, проспект, бульвар, шоссе) – 5 м; смежной с линией объекта улично-дорожной сети (проезд, переулок, тупик) – 3 м, смежной с земельным участком, землями или земельными участками, находящимися в государственной и муниципальной собственности – 3 м	при наличии утвержденной документации по планировке территории: расстояние до места допустимого размещения объекта капитального строительства определяется от красной линии улицы, проспекта, бульвара, шоссе – 5 м; проезда, переулка, тупика – 3 м; при наличии установленной линии отступа от красных линий в целях определения мест допустимого размещения зданий, строений, сооружений (линии регулирования застройки) – не подлежит установлению <***> <***>
3.	Коммунальное обслуживание (3.1)	размещение зданий и сооружений в целях обеспечения физических и юридических лиц коммунальными услугами. Содержание данного вида разрешенного использования включает в себя содержание видов разрешенного использования с кодами 3.1.1–3.1.2	количество этажей – 8, из них этажность – 5	не подлежат установлению	не подлежит установлению	за исключением линейных объектов и входящих в их состав сооружений, расстояния до места допустимого размещения объекта капитального строительства от границы земельного участка, смежной с линией объекта улично-дорожной сети (улица, проспект, бульвар, шоссе) – 5 м; смежной с линией объекта улично-дорожной сети (проезд, переулок, тупик) – 3 м, смежной с земельным участком, землями или земельными участками, находящимися в государственной и муниципальной собственности – 3 м	при наличии утвержденной документации по планировке территории: расстояние до места допустимого размещения объекта капитального строительства определяется от красной линии улицы, проспекта, бульвара, шоссе – 5 м; проезда, переулка, тупика – 3 м; при наличии установленной линии отступа от красных линий в целях определения мест допустимого размещения зданий, строений, сооружений (линии регулирования застройки) – не подлежит установлению <***> <***>
4.	Предоставлен	размещение зданий и сооружений,	не подлежит	не подлежат	не подлежит	за исключением линейных объектов и	при наличии утвержденной

	ие коммунальных услуг (3.1.1)	обеспечивающих поставку воды, тепла, электричества, газа, отвод канализационных стоков, очистку и уборку объектов недвижимости (котельных, водозаборов, очистных сооружений, насосных станций, водопроводов, линий электропередач, трансформаторных подстанций, газопроводов, линий связи, телефонных станций, канализаций, стоянок, гаражей и мастерских для обслуживания уборочной и аварийной техники, сооружений, необходимых для сбора и плавки снега)	установлению	установлению	установлению	входящих в их состав сооружений, расстояние до места допустимого размещения объекта капитального строительства от границы земельного участка, смежной с линией объекта улично-дорожной сети (улица, проспект, бульвар, шоссе) – 5 м; смежной с линией объекта улично-дорожной сети (проезд, переулок, тупик) – 3 м, смежной с земельным участком, землями или земельными участками, находящимися в государственной и муниципальной собственности – 3 м	документации по планировке территории: расстояние до места допустимого размещения объекта капитального строительства определяется от красной линии улицы, проспекта, бульвара, шоссе – 5 м; проезда, переулка, тупика – 3 м; при наличии установленной линии отступа от красных линий в целях определения мест допустимого размещения зданий, строений, сооружений (линии регулирования застройки) – не подлежит установлению <***> <***>
5.	Административные здания организаций, обеспечивающих предоставление коммунальных услуг (3.1.2)	размещение зданий, предназначенных для приема физических и юридических лиц в связи с предоставлением им коммунальных услуг	количество этажей – 8, из них этажность – 5	не подлежат установлению	не подлежит установлению	за исключением линейных объектов и входящих в их состав сооружений, расстояние до места допустимого размещения объекта капитального строительства от границы земельного участка, смежной с линией объекта улично-дорожной сети (улица, проспект, бульвар, шоссе) – 5 м; смежной с линией объекта улично-дорожной сети (проезд, переулок, тупик) – 3 м, смежной с земельным участком, землями или земельными участками, находящимися в государственной и муниципальной собственности – 3 м	при наличии утвержденной документации по планировке территории: расстояние до места допустимого размещения объекта капитального строительства определяется от красной линии улицы, проспекта, бульвара, шоссе – 5 м; проезда, переулка, тупика – 3 м; при наличии установленной линии отступа от красных линий в целях определения мест допустимого размещения зданий, строений, сооружений (линии регулирования застройки) – не подлежит установлению <***> <***>
6.	Бытовое обслуживание (3.3)	размещение объектов капитального строительства, предназначенных для оказания населению или организациям бытовых услуг (мастерские мелкого ремонта, ателье, бани, парикмахерские, прачечные, химчистки)	количество этажей – 6, из них этажность – 3	не подлежат установлению	60	расстояние до места допустимого размещения объекта капитального строительства от границы земельного участка, смежной с линией объекта улично-дорожной сети (улица, проспект, бульвар, шоссе) – 5 м; смежной с линией объекта улично-дорожной сети (проезд, переулок, тупик) – 3 м, смежной с земельным участком, землями или земельными участками, находящимися в государственной и муниципальной собственности – 3 м	при наличии утвержденной документации по планировке территории: расстояние до места допустимого размещения объекта капитального строительства определяется от красной линии улицы, проспекта, бульвара, шоссе – 5 м; проезда, переулка, тупика – 3 м; при наличии установленной линии отступа от красных линий в целях определения мест допустимого размещения зданий, строений, сооружений (линии регулирования застройки) – не подлежит установлению <***> <***> <***>
7.	Здравоохранение (3.4)	размещение объектов капитального строительства, предназначенных для оказания	не подлежит установлению	не подлежат установлению	не подлежит установлению	расстояние до места допустимого размещения объекта капитального строительства от границы земельного	при наличии утвержденной документации по планировке территории:

		гражданам медицинской помощи. Содержание данного вида разрешенного использования включает в себя содержание видов разрешенного использования с кодами 3.4.1–3.4.2				участка, смежной с линией объекта улично-дорожной сети (улица, проспект, бульвар, шоссе) – 5 м; смежной с линией объекта улично-дорожной сети (проезд, переулок, тупик) – 3 м, смежной с земельным участком, землями или земельными участками, находящимися в государственной и муниципальной собственности – 3 м	расстояние до места допустимого размещения объекта капитального строительства определяется от красной линии улицы, проспекта, бульвара, шоссе – 5 м; проезда, переулка, тупика – 3 м; при наличии установленной линии отступа от красных линий в целях определения мест допустимого размещения зданий, строений, сооружений (линии регулирования застройки) – не подлежит установлению <*> <***>
8.	Амбулаторно-поликлиническое обслуживание (3.4.1)	Размещение объектов капитального строительства, предназначенных для оказания гражданам амбулаторно-поликлинической медицинской помощи (поликлиники, фельдшерские пункты, пункты здравоохранения, центры матери и ребенка, диагностические центры, молочные кухни, станции донорства крови, клинические лаборатории)	не подлежит установлению	не подлежат установлению	не подлежит установлению	расстояние до места допустимого размещения объекта капитального строительства от границы земельного участка, смежной с линией объекта улично-дорожной сети (улица, проспект, бульвар, шоссе) – 5 м; смежной с линией объекта улично-дорожной сети (проезд, переулок, тупик) – 3 м, смежной с земельным участком, землями или земельными участками, находящимися в государственной и муниципальной собственности – 3 м	при наличии утвержденной документации по планировке территории: расстояние до места допустимого размещения объекта капитального строительства определяется от красной линии улицы, проспекта, бульвара, шоссе – 5 м; проезда, переулка, тупика – 3 м; при наличии установленной линии отступа от красных линий в целях определения мест допустимого размещения зданий, строений, сооружений (линии регулирования застройки) – не подлежит установлению <*> <***>
9.	Стационарное медицинское обслуживание (3.4.2)	размещение объектов капитального строительства, предназначенных для оказания гражданам медицинской помощи в стационарах (больницы, родильные дома, диспансеры, научно-медицинские учреждения и прочие объекты, обеспечивающие оказание услуги по лечению в стационаре); размещение станций скорой помощи; размещение площадок санитарной авиации	не подлежит установлению	не подлежат установлению	не подлежит установлению	расстояние до места допустимого размещения объекта капитального строительства от границы земельного участка, смежной с линией объекта улично-дорожной сети (улица, проспект, бульвар, шоссе) – 5 м; смежной с линией объекта улично-дорожной сети (проезд, переулок, тупик) – 3 м, смежной с земельным участком, землями или земельными участками, находящимися в государственной и муниципальной собственности – 3 м	при наличии утвержденной документации по планировке территории: расстояние до места допустимого размещения объекта капитального строительства определяется от красной линии улицы, проспекта, бульвара, шоссе – 5 м; проезда, переулка, тупика – 3 м; при наличии установленной линии отступа от красных линий в целях определения мест допустимого размещения зданий, строений, сооружений (линии регулирования застройки) – не подлежит установлению <*> <***>
10.	Дошкольное, начальное и среднее общее образование (3.5.1)	размещение объектов капитального строительства, предназначенных для просвещения, дошкольного, начального и среднего общего	не подлежит установлению	не подлежат установлению	не подлежит установлению	расстояние до места допустимого размещения объекта капитального строительства от границы земельного участка, смежной с линией объекта улично-дорожной сети (улица,	при наличии утвержденной документации по планировке территории: расстояние до места допустимого размещения объекта капитального

		образования (детские ясли, детские сады, школы, лицеи, гимназии, художественные, музыкальные школы, образовательные кружки и иные организации, осуществляющие деятельность по воспитанию, образованию и просвещению), в том числе зданий, спортивных сооружений, предназначенных для занятия обучающихся физической культурой и спортом				проспект, бульвар, шоссе) – 5 м; смежной с линией объекта улично-дорожной сети (проезд, переулок, тупик) – 3 м, смежной с земельным участком, землями или земельными участками, находящимися в государственной и муниципальной собственности – 3 м	строительства определяется от красной линии улицы, проспекта, бульвара, шоссе – 5 м; проезда, переулка, тупика – 3 м; при наличии установленной линии отступа от красных линий в целях определения мест допустимого размещения зданий, строений, сооружений (линии регулирования застройки) – не подлежит установлению <*> <***>
11.	Объекты культурно-досуговой деятельности (3.6.1)	размещение зданий, предназначенных для размещения музеев, выставочных залов, культурных, библиотек, кинотеатров и кинозалов, театров, филармоний, концертных залов, планетариев	количество этажей – 8, из них этажность – 5	не подлежат установлению	не подлежит установлению	расстояние до места допустимого размещения объекта капитального строительства от границы земельного участка, смежной с линией объекта улично-дорожной сети (улица, проспект, бульвар, шоссе) – 5 м; смежной с линией объекта улично-дорожной сети (проезд, переулок, тупик) – 3 м, смежной с земельным участком, землями или земельными участками, находящимися в государственной и муниципальной собственности – 3 м	при наличии утвержденной документации по планировке территории: расстояние до места допустимого размещения объекта капитального строительства определяется от красной линии улицы, проспекта, бульвара, шоссе – 5 м; проезда, переулка, тупика – 3 м; при наличии установленной линии отступа от красных линий в целях определения мест допустимого размещения зданий, строений, сооружений (линии регулирования застройки) – не подлежит установлению <*> <***>
12.	Парки культуры и отдыха (3.6.2)	размещение парков культуры и отдыха	не подлежит установлению	не подлежат установлению	не подлежит установлению	не подлежат установлению	без размещения объектов капитального строительства <***>
13.	Общественное управление (3.8)	размещение зданий, предназначенных для размещения органов и организаций общественного управления. Содержание данного вида разрешенного использования включает в себя содержание видов разрешенного использования с кодами 3.8.1–3.8.2	не подлежит установлению	не подлежат установлению	на уровне поверхности земли – 60, ниже отметки земли – 90	расстояние до места допустимого размещения объекта капитального строительства от границы земельного участка, смежной с линией объекта улично-дорожной сети (улица, проспект, бульвар, шоссе) – 5 м; смежной с линией объекта улично-дорожной сети (проезд, переулок, тупик) – 3 м, смежной с земельным участком, землями или земельными участками, находящимися в государственной и муниципальной собственности – 3 м	при наличии утвержденной документации по планировке территории: расстояние до места допустимого размещения объекта капитального строительства определяется от красной линии улицы, проспекта, бульвара, шоссе – 5 м; проезда, переулка, тупика – 3 м; при наличии установленной линии отступа от красных линий в целях определения мест допустимого размещения зданий, строений, сооружений (линии регулирования застройки) – не подлежит установлению <*> <***>
14.	Государственное управление	размещение зданий, предназначенных для размещения государственных органов,	не подлежит установлению	не подлежат установлению	на уровне поверхности земли – 60,	расстояние до места допустимого размещения объекта капитального строительства от границы земельного	при наличии утвержденной документации по планировке территории:

	(3.8.1)	государственного пенсионного фонда, органов местного самоуправления, судов, а также организаций, непосредственно обеспечивающих их деятельность или оказывающих государственные и (или) муниципальные услуги			ниже отметки земли – 90	участка, смежной с линией объекта улично-дорожной сети (улица, проспект, бульвар, шоссе) – 5 м; смежной с линией объекта улично-дорожной сети (проезд, переулок, тупик) – 3 м, смежной с земельным участком, землями или земельными участками, находящимися в государственной и муниципальной собственности – 3 м	расстояние до места допустимого размещения объекта капитального строительства определяется от красной линии улицы, проспекта, бульвара, шоссе – 5 м; проезда, переулка, тупика – 3 м; при наличии установленной линии отступа от красных линий в целях определения мест допустимого размещения зданий, строений, сооружений (линии регулирования застройки) – не подлежит установлению <***> <****>
15.	Представительская деятельность (3.8.2)	размещение зданий, предназначенных для представительств иностранных государств и субъектов Российской Федерации, консульских учреждений в Российской Федерации	не подлежит установлению	не подлежат установлению	на уровне поверхности земли – 60, ниже отметки земли – 90	расстояние до места допустимого размещения объекта капитального строительства от границы земельного участка, смежной с линией объекта улично-дорожной сети (улица, проспект, бульвар, шоссе) – 5 м; смежной с линией объекта улично-дорожной сети (проезд, переулок, тупик) – 3 м, смежной с земельным участком, землями или земельными участками, находящимися в государственной и муниципальной собственности – 3 м	при наличии утвержденной документации по планировке территории: расстояние до места допустимого размещения объекта капитального строительства определяется от красной линии улицы, проспекта, бульвара, шоссе – 5 м; проезда, переулка, тупика – 3 м; при наличии установленной линии отступа от красных линий в целях определения мест допустимого размещения зданий, строений, сооружений (линии регулирования застройки) – не подлежит установлению <*> <***>
16.	Обеспечение научной деятельности (3.9)	размещение зданий и сооружений для обеспечения научной деятельности. Содержание данного вида разрешенного использования включает в себя содержание видов разрешенного использования с кодами 3.9.1–3.9.3	не подлежит установлению	не подлежат установлению	не подлежит установлению	расстояние до места допустимого размещения объекта капитального строительства от границы земельного участка, смежной с линией объекта улично-дорожной сети (улица, проспект, бульвар, шоссе) – 5 м; смежной с линией объекта улично-дорожной сети (проезд, переулок, тупик) – 3 м, смежной с земельным участком, землями или земельными участками, находящимися в государственной и муниципальной собственности – 3 м	при наличии утвержденной документации по планировке территории: расстояние до места допустимого размещения объекта капитального строительства определяется от красной линии улицы, проспекта, бульвара, шоссе – 5 м; проезда, переулка, тупика – 3 м; при наличии установленной линии отступа от красных линий в целях определения мест допустимого размещения зданий, строений, сооружений (линии регулирования застройки) – не подлежит установлению <***> <****>
17.	Обеспечение деятельности в области гидрометеорологии и	размещение объектов капитального строительства, предназначенных для наблюдений за физическими и химическими процессами, происходящими в	не подлежит установлению	не подлежат установлению	не подлежит установлению	расстояние до места допустимого размещения объекта капитального строительства от границы земельного участка, смежной с линией объекта улично-дорожной сети (улица,	при наличии утвержденной документации по планировке территории: расстояние до места допустимого размещения объекта капитального

	смежных с ней областях (3.9.1)	окружающей среде, определения ее гидрометеорологических, агрометеорологических и гелиогеофизических характеристик, уровня загрязнения атмосферного воздуха, почв, водных объектов, в том числе по гидробиологическим показателям, и околоземного - космического пространства, зданий и сооружений, используемых в области гидрометеорологии и смежных с ней областях (доплеровские метеорологические радиолокаторы, гидрологические посты и другие)				проспект, бульвар, шоссе) – 5 м; смежной с линией объекта улично-дорожной сети (проезд, переулок, тупик) – 3 м, смежной с земельным участком, землями или земельными участками, находящимися в государственной и муниципальной собственности – 3 м	строительства определяется от красной линии улицы, проспекта, бульвара, шоссе – 5 м; проезда, переулка, тупика – 3 м; при наличии установленной линии отступа от красных линий в целях определения мест допустимого размещения зданий, строений, сооружений (линии регулирования застройки) – не подлежит установлению <*> <***>
18.	Проведение научных исследований (3.9.2)	размещение зданий и сооружений, предназначенных для проведения научных изысканий, исследований и разработок (научно-исследовательские и проектные институты, научные центры, инновационные центры, государственные академии наук, опытно-конструкторские центры, в том числе отраслевые)	не подлежит установлению	не подлежат установлению	не подлежит установлению	расстояние до места допустимого размещения объекта капитального строительства от границы земельного участка, смежной с линией объекта улично-дорожной сети (улица, проспект, бульвар, шоссе) – 5 м; смежной с линией объекта улично-дорожной сети (проезд, переулок, тупик) – 3 м, смежной с земельным участком, землями или земельными участками, находящимися в государственной и муниципальной собственности – 3 м	при наличии утвержденной документации по планировке территории: расстояние до места допустимого размещения объекта капитального строительства определяется от красной линии улицы, проспекта, бульвара, шоссе – 5 м; проезда, переулка, тупика – 3 м; при наличии установленной линии отступа от красных линий в целях определения мест допустимого размещения зданий, строений, сооружений (линии регулирования застройки) – не подлежит установлению <*> <***>
19.	Проведение научных испытаний (3.9.3)	размещение зданий и сооружений для проведения изысканий, испытаний опытных промышленных образцов, для размещения организаций, осуществляющих научные изыскания, исследования и разработки, научные и селекционные работы, ведение сельского и лесного хозяйства для получения ценных с научной точки зрения образцов растительного и животного мира	не подлежит установлению	не подлежат установлению	не подлежит установлению	расстояние до места допустимого размещения объекта капитального строительства от границы земельного участка, смежной с линией объекта улично-дорожной сети (улица, проспект, бульвар, шоссе) – 5 м; смежной с линией объекта улично-дорожной сети (проезд, переулок, тупик) – 3 м, смежной с земельным участком, землями или земельными участками, находящимися в государственной и муниципальной собственности – 3 м	при наличии утвержденной документации по планировке территории: расстояние до места допустимого размещения объекта капитального строительства определяется от красной линии улицы, проспекта, бульвара, шоссе – 5 м; проезда, переулка, тупика – 3 м; при наличии установленной линии отступа от красных линий в целях определения мест допустимого размещения зданий, строений, сооружений (линии регулирования застройки) – не подлежит установлению <*> <***>
20.	Деловое управление (4.1)	размещение объектов капитального строительства с целью: размещения объектов	не подлежит установлению	не подлежат установлению	на уровне поверхности земли – 60,	расстояние до места допустимого размещения объекта капитального строительства от границы земельного	при наличии утвержденной документации по планировке территории:

		управленческой деятельности, не связанной с государственным или муниципальным управлением и оказанием услуг, а также с целью обеспечения совершения сделок, не требующих передачи товара в момент их совершения между организациями, в том числе биржевая деятельность (за исключением банковской и страховой деятельности)			ниже отметки земли – 90	участка, смежной с линией объекта улично-дорожной сети (улица, проспект, бульвар, шоссе) – 5 м; смежной с линией объекта улично-дорожной сети (проезд, переулок, тупик) – 3 м, смежной с земельным участком, землями или земельными участками, находящимися в государственной и муниципальной собственности – 3 м	расстояние до места допустимого размещения объекта капитального строительства определяется от красной линии улицы, проспекта, бульвара, шоссе – 5 м; проезда, переулка, тупика – 3 м; при наличии установленной линии отступа от красных линий в целях определения мест допустимого размещения зданий, строений, сооружений (линии регулирования застройки) – не подлежит установлению <*> <***>
21.	Магазины (4.4)	размещение объектов капитального строительства, предназначенных для продажи товаров, торговая площадь которых составляет до 5000 кв. м	не подлежит установлению	минимальная площадь земельных участков – 200 кв. м, максимальная площадь земельных участков – не подлежит установлению	на уровне поверхности земли – 60, ниже отметки земли – 90	расстояние до места допустимого размещения объекта капитального строительства от границы земельного участка, смежной с линией объекта улично-дорожной сети (улица, проспект, бульвар, шоссе) – 5 м; смежной с линией объекта улично-дорожной сети (проезд, переулок, тупик) – 3 м, смежной с земельным участком, землями или земельными участками, находящимися в государственной и муниципальной собственности – 3 м	при наличии утвержденной документации по планировке территории: расстояние до места допустимого размещения объекта капитального строительства определяется от красной линии улицы, проспекта, бульвара, шоссе – 5 м; проезда, переулка, тупика – 3 м; при наличии установленной линии отступа от красных линий в целях определения мест допустимого размещения зданий, строений, сооружений (линии регулирования застройки) – не подлежит установлению <*> <***>
22.	Банковская и страховая деятельность (4.5)	размещение объектов капитального строительства, предназначенных для размещения организаций, оказывающих банковские и страховые услуги	не подлежит установлению	не подлежат установлению	на уровне поверхности земли – 60, ниже отметки земли – 90	расстояние до места допустимого размещения объекта капитального строительства от границы земельного участка, смежной с линией объекта улично-дорожной сети (улица, проспект, бульвар, шоссе) – 5 м; смежной с линией объекта улично-дорожной сети (проезд, переулок, тупик) – 3 м, смежной с земельным участком, землями или земельными участками, находящимися в государственной и муниципальной собственности – 3 м	при наличии утвержденной документации по планировке территории: расстояние до места допустимого размещения объекта капитального строительства определяется от красной линии улицы, проспекта, бульвара, шоссе – 5 м; проезда, переулка, тупика – 3 м; при наличии установленной линии отступа от красных линий в целях определения мест допустимого размещения зданий, строений, сооружений (линии регулирования застройки) – не подлежит установлению <*> <***>
23.	Общественное питание (4.6)	размещение объектов капитального строительства в целях устройства мест общественного питания (рестораны, кафе, столовые,	количество этажей – 6, из них этажность – 3	не подлежат установлению	60	расстояние до места допустимого размещения объекта капитального строительства от границы земельного участка, смежной с линией объекта улично-дорожной сети (улица,	при наличии утвержденной документации по планировке территории: расстояние до места допустимого размещения объекта капитального

		закусочные, бары)				проспект, бульвар, шоссе) – 5 м; смежной с линией объекта улично-дорожной сети (проезд, переулок, тупик) – 3 м, смежной с земельным участком, землями или земельными участками, находящимися в государственной и муниципальной собственности – 3 м	строительства определяется от красной линии улицы, проспекта, бульвара, шоссе – 5 м; проезда, переулка, тупика – 3 м; при наличии установленной линии отступа от красных линий в целях определения мест допустимого размещения зданий, строений, сооружений (линии регулирования застройки) – не подлежит установлению <***> <****>
24.	Гостиничное обслуживание (4.7)	размещение гостиниц	количество этажей – 12, из них этажность – 9	не подлежат установлению	на уровне поверхности земли – 60, ниже отметки земли – 90	расстояние до места допустимого размещения объекта капитального строительства от границы земельного участка, смежной с линией объекта улично-дорожной сети (улица, проспект, бульвар, шоссе) – 5 м; смежной с линией объекта улично-дорожной сети (проезд, переулок, тупик) – 3 м, смежной с земельным участком, землями или земельными участками, находящимися в государственной и муниципальной собственности – 3 м	при наличии утвержденной документации по планировке территории: расстояние до места допустимого размещения объекта капитального строительства определяется от красной линии улицы, проспекта, бульвара, шоссе – 5 м; проезда, переулка, тупика – 3 м; при наличии установленной линии отступа от красных линий в целях определения мест допустимого размещения зданий, строений, сооружений (линии регулирования застройки) – не подлежит установлению <***> <****>
25	Стоянка транспортных средств (4.9.2)	Размещение стоянок (парковок) легковых автомобилей и других мототранспортных средств, в том числе мотоциклов, мотороллеров, мотоколясок, мопедов, скутеров, за исключением встроенных, пристроенных и встроенно-пристроенных стоянок	не подлежит установлению	не подлежат установлению	не подлежит установлению	не подлежат установлению	<***>
26.	Обеспечение спортивно-зрелищных мероприятий (5.1.1)	размещение спортивно-зрелищных зданий и сооружений, имеющих специальные места для зрителей от 500 мест (стадионов, дворцов спорта, ледовых дворцов, ипподромов)	не подлежит установлению	не подлежат установлению	не подлежит установлению	расстояние до места допустимого размещения объекта капитального строительства от границы земельного участка, смежной с линией объекта улично-дорожной сети (улица, проспект, бульвар, шоссе) – 5 м; смежной с линией объекта улично-дорожной сети (проезд, переулок, тупик) – 3 м, смежной с земельным участком, землями или земельными участками, находящимися в государственной и муниципальной собственности – 3 м	при наличии утвержденной документации по планировке территории: расстояние до места допустимого размещения объекта капитального строительства определяется от красной линии улицы, проспекта, бульвара, шоссе – 5 м; проезда, переулка, тупика – 3 м; при наличии установленной линии отступа от красных линий в целях определения мест допустимого размещения зданий, строений, сооружений (линии регулирования застройки) – не подлежит установлению

							<*> <***>
27.	Обеспечение занятий спортом в помещениях (5.1.2)	размещение спортивных клубов, спортивных залов, бассейнов, физкультурно-оздоровительных комплексов в зданиях и сооружениях	не подлежит установлению	не подлежат установлению	на уровне поверхности земли – 60, ниже отметки земли – 90	расстояние до места допустимого размещения объекта капитального строительства от границы земельного участка, смежной с линией объекта улично-дорожной сети (улица, проспект, бульвар, шоссе) – 5 м; смежной с линией объекта улично-дорожной сети (проезд, переулок, тупик) – 3 м, смежной с земельным участком, землями или земельными участками, находящимися в государственной и муниципальной собственности – 3 м	при наличии утвержденной документации по планировке территории: расстояние до места допустимого размещения объекта капитального строительства определяется от красной линии улицы, проспекта, бульвара, шоссе – 5 м; проезда, переулка, тупика – 3 м; при наличии установленной линии отступа от красных линий в целях определения мест допустимого размещения зданий, строений, сооружений (линии регулирования застройки) – не подлежит установлению <*> <***>
28.	Площадки для занятий спортом (5.1.3)	размещение площадок для занятия спортом и физкультурой на открытом воздухе (физкультурные площадки, беговые дорожки, поля для спортивной игры)	не подлежит установлению	не подлежат установлению	не подлежит установлению	не подлежат установлению	<***>
29.	Оборудованные площадки для занятий спортом (5.1.4)	размещение сооружений для занятия спортом и физкультурой на открытом воздухе (теннисные корты, автодромы, мотодромы, трамплины, спортивные стрельбища)	не подлежит установлению	не подлежат установлению	не подлежит установлению	не подлежат установлению	<***>
30.	Спортивные базы (5.1.7)	размещение спортивных баз и лагерей, в которых осуществляется спортивная подготовка длительно проживающих в них лиц	не подлежит установлению	не подлежат установлению	не подлежит установлению	расстояние до места допустимого размещения объекта капитального строительства от границы земельного участка, смежной с линией объекта улично-дорожной сети (улица, проспект, бульвар, шоссе) – 5 м; смежной с линией объекта улично-дорожной сети (проезд, переулок, тупик) – 3 м, смежной с земельным участком, землями или земельными участками, находящимися в государственной и муниципальной собственности – 3 м	при наличии утвержденной документации по планировке территории: расстояние до места допустимого размещения объекта капитального строительства определяется от красной линии улицы, проспекта, бульвара, шоссе – 5 м; проезда, переулка, тупика – 3 м; при наличии установленной линии отступа от красных линий в целях определения мест допустимого размещения зданий, строений, сооружений (линии регулирования застройки) – не подлежит установлению <*> <***>
31.	Автомобильный транспорт (7.2)	размещение зданий и сооружений автомобильного транспорта. Содержание данного вида разрешенного использования включает в себя содержание видов разрешенного использования с	не подлежит установлению	не подлежат установлению	не подлежит установлению	расстояние до места допустимого размещения объекта капитального строительства от границы земельного участка, смежной с линией объекта улично-дорожной сети (улица, проспект, бульвар, шоссе) – 5 м;	при наличии утвержденной документации по планировке территории: расстояние до места допустимого размещения объекта капитального строительства определяется от

		кодами 7.2.1–7.2.3				смежной с линией объекта улично-дорожной сети (проезд, переулок, тупик) – 3 м, смежной с земельным участком, землями или земельными участками, находящимися в государственной и муниципальной собственности – 3 м	красной линии улицы, проспекта, бульвара, шоссе – 5 м; проезда, переулка, тупика – 3 м; при наличии установленной линии отступа от красных линий в целях определения мест допустимого размещения зданий, строений, сооружений (линии регулирования застройки) – не подлежит установлению <*> <***>
32.	Размещение автомобильных дорог (7.2.1)	размещение автомобильных дорог за пределами населенных пунктов и технически связанных с ними сооружений, придорожных стоянок (парковок) транспортных средств в границах городских улиц и дорог, за исключением предусмотренных видами разрешенного использования с кодами 2.7.1, 4.9, 7.2.3, а также некапитальных сооружений, предназначенных для охраны транспортных средств; размещение объектов, предназначенных для размещения постов органов внутренних дел, ответственных за безопасность дорожного движения	не подлежит установлению	не подлежат установлению	не подлежит установлению	не подлежат установлению	<***>
33.	Обслуживание перевозок пассажиров (7.2.2)	размещение зданий и сооружений, предназначенных для обслуживания пассажиров, за исключением объектов капитального строительства, размещение которых предусмотрено содержанием вида разрешенного использования с кодом 7.6	не подлежит установлению	не подлежат установлению	не подлежит установлению	расстояние до места допустимого размещения объекта капитального строительства от границы земельного участка, смежной с линией объекта улично-дорожной сети (улица, проспект, бульвар, шоссе) – 5 м; смежной с линией объекта улично-дорожной сети (проезд, переулок, тупик) – 3 м, смежной с земельным участком, землями или земельными участками, находящимися в государственной и муниципальной собственности – 3 м	при наличии утвержденной документации по планировке территории: расстояние до места допустимого размещения объекта капитального строительства определяется от красной линии улицы, проспекта, бульвара, шоссе – 5 м; проезда, переулка, тупика – 3 м; при наличии установленной линии отступа от красных линий в целях определения мест допустимого размещения зданий, строений, сооружений (линии регулирования застройки) – не подлежит установлению <*> <***>
34.	Стоянки транспорта общего пользования (7.2.3)	Размещение стоянок транспортных средств, осуществляющих перевозки людей по установленному маршруту	не подлежит установлению	не подлежат установлению	не подлежит установлению	не подлежат установлению	<***>
35.	Обеспечение обороны и	размещение объектов капитального строительства,	количество этажей – 11,	не подлежат установлению	на уровне поверхности	расстояние до места допустимого размещения объекта капитального	при наличии утвержденной документации по планировке

	безопасности (8.0)	необходимых для подготовки и поддержания в боевой готовности Вооруженных Сил Российской Федерации, других войск, воинских формирований и органов управлений ими (размещение военных организаций, внутренних войск, учреждений и других объектов, дислокация войск и сил флота), проведение воинских учений и других мероприятий, направленных на обеспечение боевой готовности воинских частей; размещение зданий военных училищ, военных институтов, военных университетов, военных академий; размещение объектов, обеспечивающих осуществление таможенной деятельности	из них этажность – 8		земли – 60, ниже отметки земли – 90	строительства от границы земельного участка, смежной с линией объекта улично-дорожной сети (улица, проспект, бульвар, шоссе) – 5 м; смежной с линией объекта улично-дорожной сети (проезд, переулок, тупик) – 3 м, смежной с земельным участком, землями или земельными участками, находящимися в государственной и муниципальной собственности – 3 м	территории: расстояние до места допустимого размещения объекта капитального строительства определяется от красной линии улицы, проспекта, бульвара, шоссе – 5 м; проезда, переулка, тупика – 3 м; при наличии установленной линии отступа от красных линий в целях определения мест допустимого размещения зданий, строений, сооружений (линии регулирования застройки) – не подлежит установлению <*> <***>
36.	Обеспечение внутреннего правопорядка (8.3)	размещение объектов капитального строительства, необходимых для подготовки и поддержания в готовности органов внутренних дел, Росгвардии и спасательных служб, в которых существует военизированная служба; размещение объектов гражданской обороны, за исключением объектов гражданской обороны, являющихся частями производственных зданий	не подлежит установлению	не подлежат установлению	на уровне поверхности земли – 60, ниже отметки земли – 90	расстояние до места допустимого размещения объекта капитального строительства от границы земельного участка, смежной с линией объекта улично-дорожной сети (улица, проспект, бульвар, шоссе) – 5 м; смежной с линией объекта улично-дорожной сети (проезд, переулок, тупик) – 3 м, смежной с земельным участком, землями или земельными участками, находящимися в государственной и муниципальной собственности – 3 м	при наличии утвержденной документации по планировке территории: расстояние до места допустимого размещения объекта капитального строительства определяется от красной линии улицы, проспекта, бульвара, шоссе – 5 м; проезда, переулка, тупика – 3 м; при наличии установленной линии отступа от красных линий в целях определения мест допустимого размещения зданий, строений, сооружений (линии регулирования застройки) – не подлежит установлению <*> <***>
37.	Земельные участки (территории) общего пользования (12.0)	земельные участки общего пользования. Содержание данного вида разрешенного использования включает в себя содержание видов разрешенного использования с кодами 12.0.1 - 12.0.2	не подлежит установлению	не подлежат установлению	не подлежит установлению	не подлежат установлению	<***>
38.	Улично-дорожная сеть (12.0.1)	размещение объектов улично-дорожной сети: автомобильных дорог, трамвайных путей и пешеходных тротуаров в границах населенных пунктов, пешеходных переходов, бульваров, площадей, проездов, велодорожек и объектов велотранспортной и инженерной инфраструктуры; размещение придорожных стоянок (парковок) транспортных средств в границах	не подлежит установлению	не подлежат установлению	не подлежит установлению	не подлежат установлению	<***>

		городских улиц и дорог, за исключением предусмотренных видами разрешенного использования с кодами 2.7.1, 4.9, 7.2.3, а также некапитальных сооружений, предназначенных для охраны транспортных средств					
39.	Благоустройство территории (12.0.2)	размещение декоративных, технических, планировочных, конструктивных устройств, элементов озеленения, различных видов оборудования и оформления, малых архитектурных форм, некапитальных нестационарных строений и сооружений, информационных щитов и указателей, применяемых как составные части благоустройства территории, общественных туалетов	не подлежит установлению	не подлежат установлению	не подлежит установлению	не подлежат установлению	<***>
40.	Земельные участки, входящие в состав общего имущества собственников индивидуальных жилых домов в малоэтажном жилом комплексе (14.0)	земельные участки, относящиеся к общему имуществу собственников индивидуальных жилых домов в малоэтажном жилом комплексе и предназначенные для удовлетворения потребностей собственников индивидуальных жилых домов в малоэтажном жилом комплексе и (или) для размещения объектов капитального строительства, иного имущества, относящегося к общему имуществу собственников индивидуальных жилых домов в малоэтажном жилом комплексе	не подлежит установлению	не подлежат установлению	не подлежит установлению	расстояние до места допустимого размещения объекта капитального строительства от границы земельного участка, смежной с линией объекта улично-дорожной сети (улица, проспект, бульвар, шоссе) – 5 м; смежной с линией объекта улично-дорожной сети (проезд, переулок, тупик) – 3 м, смежной с земельным участком, землями или земельными участками, находящимися в государственной и муниципальной собственности – 3 м	при наличии утвержденной документации по планировке территории: расстояние до места допустимого размещения объекта капитального строительства определяется от красной линии улицы, проспекта, бульвара, шоссе – 5 м; проезда, переулка, тупика – 3 м; при наличии установленной линии отступа от красных линий в целях определения мест допустимого размещения зданий, строений, сооружений (линии регулирования застройки) – не подлежит установлению <*> <***>
Условно разрешенные виды использования территориальной зоны «Ж-0. Зона застройки многоэтажными жилыми домами (9 этажей и более)»							
41.	Для индивидуального жилищного строительства (2.1)	размещение жилого дома (отдельно стоящего здания количеством надземных этажей не более чем три, высотой не более двадцати метров, которое состоит из комнат и помещений вспомогательного использования, предназначенных для удовлетворения гражданами бытовых и иных нужд, связанных с их проживанием в таком здании, не предназначенного для раздела на самостоятельные объекты недвижимости); выращивание	количество этажей – 6, из них этажность – 3	минимальная площадь земельного участка – 300 кв. м, максимальная площадь земельного участка – 1500 кв. м	на земельных участках площадью до 800 кв. м включительно – 40, на земельных участках площадью более 800 кв. м – 30	расстояние до места допустимого размещения объекта капитального строительства от границы земельного участка, смежной с линией объекта улично-дорожной сети (улица, проспект, бульвар, шоссе) – 5 м; смежной с линией объекта улично-дорожной сети (проезд, переулок, тупик) – 3 м, смежной с земельным участком, землями или земельными участками, находящимися в государственной и муниципальной собственности – 3 м Расстояние до места допустимого	при наличии утвержденной документации по планировке территории: расстояние до места допустимого размещения объекта капитального строительства определяется от красной линии улицы, проспекта, бульвара, шоссе – 5 м; проезда, переулка, тупика – 3 м; при наличии установленной линии отступа от красных линий в целях определения мест допустимого размещения зданий,

		сельскохозяйственных культур; размещение гаражей для собственных нужд и хозяйственных построек				размещения гаражей для собственных нужд и иных вспомогательных сооружений от границ земельного участка – 1 м, данное расстояние может быть сокращено по взаимному согласию правообладателей земельных участков или объектов капитального строительства	строений, сооружений (линии регулирования застройки) – не подлежит установлению. Расстояние до места допустимого размещения гаражей для собственных нужд и иных вспомогательных сооружений до красной линии – 1 м. Расстояния от окон жилых помещений индивидуального дома (комнат, кухонь и веранд) до стен дома и хозяйственных построек, расположенных на соседних земельных участках, должны быть не менее 6 м, данные расстояния могут быть сокращены по взаимному согласию правообладателей земельных участков или объектов капитального строительства <*> <***>
42.	Малоэтажная многоквартирная жилая застройка (2.1.1)	размещение малоэтажных многоквартирных домов (многоквартирные дома высотой до 4 этажей, включая мансардный); обустройство спортивных и детских площадок, площадок для отдыха; размещение объектов обслуживания жилой застройки во встроенных, пристроенных и встроенно-пристроенных помещениях малоэтажного многоквартирного дома, если общая площадь таких помещений в малоэтажном многоквартирном доме не составляет более 15% общей площади помещений дома	количество этажей – 7, из них этажность – 4	не подлежат установлению	на уровне поверхности земли – 60, ниже отметки земли – 90	расстояние до места допустимого размещения объекта капитального строительства от границы земельного участка, смежной с линией объекта улично-дорожной сети (улица, проспект, бульвар, шоссе) – 5 м; смежной с линией объекта улично-дорожной сети (проезд, переулок, тупик) – 3 м, смежной с земельным участком, землями или земельными участками, находящимися в государственной и муниципальной собственности – 3 м	между длинными сторонами жилых зданий принимаются расстояния (бытовые разрывы): для жилых зданий с количеством этажей 2–3 этажа – не менее 15 м; для жилых зданий с количеством этажей от 4 включительно – в соответствии с нормами инсоляции, освещенности и противопожарных требований, но не менее 20 м <*>. При наличии утвержденной документации по планировке территории: расстояние до места допустимого размещения объекта капитального строительства определяется от красной линии улицы, проспекта, бульвара, шоссе – 5 м; проезда, переулка, тупика – 3 м; при наличии установленной линии отступа от красных линий в целях определения мест допустимого размещения зданий, строений, сооружений (линии регулирования застройки) – не подлежит установлению <*> <***>
43.	Блокированная жилая застройка (2.3)	размещение жилого дома, блокированного с другим жилым домом (другими жилыми домами) в одном ряду общей боковой стеной (общими боковыми	количество этажей – 6, из них этажность – 3	минимальная площадь земельного участка – 150 кв. м для	40	расстояние до места допустимого размещения объекта капитального строительства от границы земельного участка, смежной с линией объекта улично-дорожной сети (улица,	при наличии утвержденной документации по планировке территории: расстояние до места допустимого размещения объекта капитального

		стенами) без проемов и имеющего отдельный выход на земельный участок; разведение декоративных и плодовых деревьев, овощных и ягодных культур; размещение гаражей для собственных нужд и иных вспомогательных сооружений; обустройство спортивных и детских площадок, площадок для отдыха		одного блока, максимальная площадь земельного участка – не подлежит установлению		проспект, бульвар, шоссе) – 5 м; смежной с линией объекта улично-дорожной сети (проезд, переулок, тупик) – 3 м, смежной с земельным участком, на котором отсутствует объект капитального строительства, имеющий общую стену с блок-секцией или землями, находящимися в государственной и муниципальной собственности – 3 м. Расстояние до места допустимого размещения гаражей для собственных нужд и иных вспомогательных сооружений от границ земельного участка – 1 м. Указанное расстояние может быть сокращено по взаимному согласию правообладателей земельных участков или объектов капитального строительства	строительства определяется от красной линии улицы, проспекта, бульвара, шоссе – 5 м; проезда, переулка, тупика – 3 м; при наличии установленной линии отступа от красных линий в целях определения мест допустимого размещения зданий, строений, сооружений (линии регулирования застройки) – не подлежит установлению. Расстояние до места допустимого размещения гаражей для собственных нужд и иных вспомогательных сооружений до красной линии – 1 м <*><***>
44.	Среднеэтажная жилая застройка (2.5)	размещение многоквартирных домов этажностью не выше восьми этажей; благоустройство и озеленение; размещение подземных гаражей и автостоянок; обустройство спортивных и детских площадок, площадок для отдыха; размещение объектов обслуживания жилой застройки во встроенных, пристроенных и встроенно-пристроенных помещениях многоквартирного дома, если общая площадь таких помещений в многоквартирном доме не составляет более 20% общей площади помещений дома	количество этажей – 11, из них этажность – 8	не подлежат установлению	на уровне поверхности земли – 60, ниже отметки земли – 90	расстояние до места допустимого размещения объекта капитального строительства от границы земельного участка, смежной с линией объекта улично-дорожной сети (улица, проспект, бульвар, шоссе) – 5 м; смежной с линией объекта улично-дорожной сети (проезд, переулок, тупик) – 3 м, смежной с земельным участком, землями или земельными участками, находящимися в государственной и муниципальной собственности – 3 м. Расстояние до стены подземной части объекта капитального строительства от границы земельного участка, смежной с линией объекта улично-дорожной сети, не нормируется, смежной с земельным участком, землями или земельными участками, находящимися в государственной и муниципальной собственности – 1 м	между длинными сторонами жилых зданий принимаются расстояния (бытовые разрывы): для жилых зданий с количеством этажей 2–3 этажа – не менее 15 м; для жилых зданий с количеством этажей от 4 включительно - в соответствии с нормами инсоляции, освещенности и противопожарных требований, но не менее 20 м <*>. При наличии утвержденной документации по планировке территории: расстояние до места допустимого размещения объекта капитального строительства определяется от красной линии улицы, проспекта, бульвара, шоссе – 5 м; проезда, переулка, тупика – 3 м; при наличии установленной линии отступа от красных линий в целях определения мест допустимого размещения зданий, строений, сооружений (линии регулирования застройки) – не подлежит установлению <*><***>
45.	Социальное обслуживание (3.2)	размещение зданий, предназначенных для оказания гражданам социальной помощи. Содержание данного вида разрешенного использования включает в себя содержание видов	количество этажей – 8, из них этажность – 5	не подлежат установлению	60	расстояние до места допустимого размещения объекта капитального строительства от границы земельного участка, смежной с линией объекта улично-дорожной сети (улица, проспект, бульвар, шоссе) – 5 м;	при наличии утвержденной документации по планировке территории: расстояние до места допустимого размещения объекта капитального строительства определяется от

		разрешенного использования с кодами 3.2.1–3.2.4				смежной с линией объекта улично-дорожной сети (проезд, переулок, тупик) – 3 м, смежной с земельным участком, землями или земельными участками, находящимися в государственной и муниципальной собственности – 3 м	красной линии улицы, проспекта, бульвара, шоссе – 5 м; проезда, переулка, тупика – 3 м; при наличии установленной линии отступа от красных линий в целях определения мест допустимого размещения зданий, строений, сооружений (линии регулирования застройки) – не подлежит установлению <*> <***>
46.	Дома социального обслуживания (3.2.1)	размещение зданий, предназначенных для размещения домов престарелых, домов ребенка, детских домов, пунктов ночлега для бездомных граждан; размещение объектов капитального строительства для временного размещения вынужденных переселенцев, лиц, признанных беженцами	количество этажей – 8, из них этажность – 5	не подлежат установлению	60	расстояние до места допустимого размещения объекта капитального строительства от границы земельного участка, смежной с линией объекта улично-дорожной сети (улица, проспект, бульвар, шоссе) – 5 м; смежной с линией объекта улично-дорожной сети (проезд, переулок, тупик) – 3 м, смежной с земельным участком, землями или земельными участками, находящимися в государственной и муниципальной собственности – 3 м	при наличии утвержденной документации по планировке территории: расстояние до места допустимого размещения объекта капитального строительства определяется от красной линии улицы, проспекта, бульвара, шоссе – 5 м; проезда, переулка, тупика – 3 м; при наличии установленной линии отступа от красных линий в целях определения мест допустимого размещения зданий, строений, сооружений (линии регулирования застройки) – не подлежит установлению <*> <***>
47.	Оказание социальной помощи населению (3.2.2)	размещение зданий, предназначенных для служб психологической и бесплатной юридической помощи, социальных, пенсионных и иных служб (службы занятости населения, пункты питания малоимущих граждан), в которых осуществляется прием граждан по вопросам оказания социальной помощи и назначения социальных или пенсионных выплат, а также для размещения общественных некоммерческих организаций: некоммерческих фондов, благотворительных организаций, клубов по интересам	количество этажей – 8, из них этажность – 5	не подлежат установлению	60	расстояние до места допустимого размещения объекта капитального строительства от границы земельного участка, смежной с линией объекта улично-дорожной сети (улица, проспект, бульвар, шоссе) – 5 м; смежной с линией объекта улично-дорожной сети (проезд, переулок, тупик) – 3 м, смежной с земельным участком, землями или земельными участками, находящимися в государственной и муниципальной собственности – 3 м	при наличии утвержденной документации по планировке территории: расстояние до места допустимого размещения объекта капитального строительства определяется от красной линии улицы, проспекта, бульвара, шоссе – 5 м; проезда, переулка, тупика – 3 м; при наличии установленной линии отступа от красных линий в целях определения мест допустимого размещения зданий, строений, сооружений (линии регулирования застройки) – не подлежит установлению <*> <***>
48.	Оказание услуг связи (3.2.3)	размещение зданий, предназначенных для размещения пунктов оказания услуг почтовой, телеграфной, междугородней и международной телефонной связи	количество этажей – 8, из них этажность – 5	не подлежат установлению	60	расстояние до места допустимого размещения объекта капитального строительства от границы земельного участка, смежной с линией объекта улично-дорожной сети (улица, проспект, бульвар, шоссе) – 5 м; смежной с линией объекта улично-дорожной сети (проезд, переулок,	при наличии утвержденной документации по планировке территории: расстояние до места допустимого размещения объекта капитального строительства определяется от красной линии улицы, проспекта, бульвара, шоссе – 5 м;

						тупик) – 3 м, смежной с земельным участком, землями или земельными участками, находящимися в государственной и муниципальной собственности – 3 м	проезда, переулка, тупика – 3 м; при наличии установленной линии отступа от красных линий в целях определения мест допустимого размещения зданий, строений, сооружений (линии регулирования застройки) – не подлежит установлению <***> <***>
49.	Общежития (3.2.4)	размещение зданий, предназначенных для размещения общежитий, предназначенных для проживания граждан на время их работы, службы или обучения, за исключением зданий, размещение которых предусмотрено содержанием вида разрешенного использования с кодом 4.7	количество этажей – 8, из них этажность – 5	не подлежат установлению	60	расстояние до места допустимого размещения объекта капитального строительства от границы земельного участка, смежной с линией объекта улично-дорожной сети (улица, проспект, бульвар, шоссе) – 5 м; смежной с линией объекта улично-дорожной сети (проезд, переулок, тупик) – 3 м, смежной с земельным участком, землями или земельными участками, находящимися в государственной и муниципальной собственности – 3 м	при наличии утвержденной документации по планировке территории: расстояние до места допустимого размещения объекта капитального строительства определяется от красной линии улицы, проспекта, бульвара, шоссе – 5 м; проезда, переулка, тупика – 3 м; при наличии установленной линии отступа от красных линий в целях определения мест допустимого размещения зданий, строений, сооружений (линии регулирования застройки) – не подлежит установлению <***> <***>
50.	Бытовое обслуживание (3.3)	размещение объектов капитального строительства, предназначенных для оказания населению или организациям бытовых услуг (похоронные бюро)	количество этажей – 6, из них этажность – 3	не подлежат установлению	60	расстояние до места допустимого размещения объекта капитального строительства от границы земельного участка, смежной с линией объекта улично-дорожной сети (улица, проспект, бульвар, шоссе) – 5 м; смежной с линией объекта улично-дорожной сети (проезд, переулок, тупик) – 3 м, смежной с земельным участком, землями или земельными участками, находящимися в государственной и муниципальной собственности – 3 м	при наличии утвержденной документации по планировке территории: расстояние до места допустимого размещения объекта капитального строительства определяется от красной линии улицы, проспекта, бульвара, шоссе – 5 м; проезда, переулка, тупика – 3 м; при наличии установленной линии отступа от красных линий в целях определения мест допустимого размещения зданий, строений, сооружений (линии регулирования застройки) – не подлежит установлению <***> <***> <****>
51.	Религиозное использование (3.7)	размещение зданий и сооружений религиозного использования. Содержание данного вида разрешенного использования включает в себя содержание видов разрешенного использования с кодами 3.7.1–3.7.2	не подлежит установлению	не подлежат установлению	60	расстояние до места допустимого размещения объекта капитального строительства от границы земельного участка, смежной с линией объекта улично-дорожной сети (улица, проспект, бульвар, шоссе) – 5 м; смежной с линией объекта улично-дорожной сети (проезд, переулок, тупик) – 3 м, смежной с земельным участком, землями или земельными	при наличии утвержденной документации по планировке территории: расстояние до места допустимого размещения объекта капитального строительства определяется от красной линии улицы, проспекта, бульвара, шоссе – 5 м; проезда, переулка, тупика – 3 м;

						участками, находящимися в государственной и муниципальной собственности – 3 м	при наличии установленной линии отступа от красных линий в целях определения мест допустимого размещения зданий, строений, сооружений (линии регулирования застройки) – не подлежит установлению <*> <***>
52.	Осуществление религиозных обрядов (3.7.1)	размещение зданий и сооружений, предназначенных для совершения религиозных обрядов и церемоний (в том числе церкви, соборы, храмы, часовни, мечети, молельные дома, синагоги)	не подлежит установлению	не подлежат установлению	60	расстояние до места допустимого размещения объекта капитального строительства от границы земельного участка, смежной с линией объекта улично-дорожной сети (улица, проспект, бульвар, шоссе) – 5 м; смежной с линией объекта улично-дорожной сети (проезд, переулок, тупик) – 3 м, смежной с земельным участком, землями или земельными участками, находящимися в государственной и муниципальной собственности – 3 м	при наличии утвержденной документации по планировке территории: расстояние до места допустимого размещения объекта капитального строительства определяется от красной линии улицы, проспекта, бульвара, шоссе – 5 м; проезда, переулка, тупика – 3 м; при наличии установленной линии отступа от красных линий в целях определения мест допустимого размещения зданий, строений, сооружений (линии регулирования застройки) – не подлежит установлению <***> <***>
53.	Религиозное управление и образование (3.7.2)	размещение зданий, предназначенных для постоянного местонахождения духовных лиц, паломников и послушников в связи с осуществлением ими религиозной службы, а также для осуществления благотворительной и религиозной образовательной деятельности (монастыри, скиты, дома священнослужителей, воскресные и религиозные школы, семинарии, духовные училища)	не подлежит установлению	не подлежат установлению	60	расстояние до места допустимого размещения объекта капитального строительства от границы земельного участка, смежной с линией объекта улично-дорожной сети (улица, проспект, бульвар, шоссе) – 5 м; смежной с линией объекта улично-дорожной сети (проезд, переулок, тупик) – 3 м, смежной с земельным участком, землями или земельными участками, находящимися в государственной и муниципальной собственности – 3 м	при наличии утвержденной документации по планировке территории: расстояние до места допустимого размещения объекта капитального строительства определяется от красной линии улицы, проспекта, бульвара, шоссе – 5 м; проезда, переулка, тупика – 3 м; при наличии установленной линии отступа от красных линий в целях определения мест допустимого размещения зданий, строений, сооружений (линии регулирования застройки) – не подлежит установлению <*> <***>
54.	Амбулаторное ветеринарное обслуживание (3.10.1)	размещение объектов капитального строительства, предназначенных для оказания ветеринарных услуг без содержания животных	не подлежит установлению	не подлежат установлению	не подлежит установлению	расстояние до места допустимого размещения объекта капитального строительства от границы земельного участка, смежной с линией объекта улично-дорожной сети (улица, проспект, бульвар, шоссе) – 5 м; смежной с линией объекта улично-дорожной сети (проезд, переулок, тупик) – 3 м, смежной с земельным участком, землями или земельными участками, находящимися в государственной и муниципальной	при наличии утвержденной документации по планировке территории: расстояние до места допустимого размещения объекта капитального строительства определяется от красной линии улицы, проспекта, бульвара, шоссе – 5 м; проезда, переулка, тупика – 3 м; при наличии установленной линии отступа от красных линий в целях

						собственности – 3 м	определения мест допустимого размещения зданий, строений, сооружений (линии регулирования застройки) – не подлежит установлению <*> <***>
55.	Объекты торговли (торговые центры, торгово-развлекательные центры (комплексы) (4.2)	размещение объектов капитального строительства, общей площадью свыше 5000 кв. м с целью размещения одной или нескольких организаций, осуществляющих продажу товаров, и (или) оказание услуг в соответствии с содержанием видов разрешенного использования с кодами 4.5, 4.6, 4.8 – 4.8.2; размещение гаражей и (или) стоянок для автомобилей сотрудников и посетителей торгового центра	количество этажей – 15, из них этажность – 12	не подлежат установлению	на уровне поверхности земли – 60, ниже отметки земли – 90	расстояние до места допустимого размещения объекта капитального строительства от границы земельного участка, смежной с линией объекта улично-дорожной сети (улица, проспект, бульвар, шоссе) – 5 м; смежной с линией объекта улично-дорожной сети (проезд, переулок, тупик) – 3 м, смежной с земельным участком, землями или земельными участками, находящимися в государственной и муниципальной собственности – 3 м	при наличии утвержденной документации по планировке территории: расстояние до места допустимого размещения объекта капитального строительства определяется от красной линии улицы, проспекта, бульвара, шоссе – 5 м; проезда, переулка, тупика – 3 м; при наличии установленной линии отступа от красных линий в целях определения мест допустимого размещения зданий, строений, сооружений (линии регулирования застройки) – не подлежит установлению <*> <***>
56.	Рынки (4.3)	размещение объектов капитального строительства, сооружений, предназначенных для организации постоянной или временной торговли (ярмарка, рынок, базар), с учетом того, что каждое из торговых мест не располагает торговой площадью более 200 кв. м; размещение гаражей и (или) стоянок для автомобилей сотрудников и посетителей рынка	количество этажей – 6, из них этажность – 3	не подлежат установлению	не подлежит установлению	расстояние до места допустимого размещения объекта капитального строительства от границы земельного участка, смежной с линией объекта улично-дорожной сети (улица, проспект, бульвар, шоссе) – 5 м; смежной с линией объекта улично-дорожной сети (проезд, переулок, тупик) – 3 м, смежной с земельным участком, землями или земельными участками, находящимися в государственной и муниципальной собственности – 3 м	при наличии утвержденной документации по планировке территории: расстояние до места допустимого размещения объекта капитального строительства определяется от красной линии улицы, проспекта, бульвара, шоссе – 5 м; проезда, переулка, тупика – 3 м; при наличии установленной линии отступа от красных линий в целях определения мест допустимого размещения зданий, строений, сооружений (линии регулирования застройки) – не подлежит установлению <*> <***>
57.	Развлекательные мероприятия (4.8.1)	размещение зданий и сооружений, предназначенных для организации развлекательных мероприятий, путешествий, для размещения дискотек и танцевальных площадок, ночных клубов, аквапарков, боулинга, аттракционов и т. п., игровых автоматов (кроме игрового оборудования, используемого для проведения азартных игр), игровых площадок	количество этажей – 6, из них этажность – 3	не подлежат установлению	на уровне поверхности земли – 60, ниже отметки земли – 90	расстояние до места допустимого размещения объекта капитального строительства от границы земельного участка, смежной с линией объекта улично-дорожной сети (улица, проспект, бульвар, шоссе) – 5 м; смежной с линией объекта улично-дорожной сети (проезд, переулок, тупик) – 3 м, смежной с земельным участком, землями или земельными участками, находящимися в государственной и муниципальной собственности – 3 м	при наличии утвержденной документации по планировке территории: расстояние до места допустимого размещения объекта капитального строительства определяется от красной линии улицы, проспекта, бульвара, шоссе – 5 м; проезда, переулка, тупика – 3 м; при наличии установленной линии отступа от красных линий в целях определения мест допустимого размещения зданий,

							строений, сооружений (линии регулирования застройки) – не подлежит установлению <*> <***>
58.	Проведение азартных игр (4.8.2)	размещение зданий и сооружений, предназначенных для размещения букмекерских контор	количество этажей – 6, из них этажность – 3	не подлежат установлению	60	расстояние до места допустимого размещения объекта капитального строительства от границы земельного участка, смежной с линией объекта улично-дорожной сети (улица, проспект, бульвар, шоссе) – 5 м; смежной с линией объекта улично-дорожной сети (проезд, переулок, тупик) – 3 м, смежной с земельным участком, землями или земельными участками, находящимися в государственной и муниципальной собственности – 3 м	при наличии утвержденной документации по планировке территории: расстояние до места допустимого размещения объекта капитального строительства определяется от красной линии улицы, проспекта, бульвара, шоссе – 5 м; проезда, переулка, тупика – 3 м; при наличии установленной линии отступа от красных линий в целях определения мест допустимого размещения зданий, строений, сооружений (линии регулирования застройки) – не подлежит установлению <*> <***>
59.	Служебные гаражи (4.9)	размещение постоянных или временных гаражей, стоянок для хранения служебного автотранспорта, используемого в целях осуществления видов деятельности, предусмотренных видами разрешенного использования с кодами 3.0, 4.0, а также для стоянки и хранения транспортных средств общего пользования, в том числе в депо	для гаражей боксового типа, отдельно стоящих количество этажей – 2, из них этажность – 1; 5 – для подземных стоянок; 9 – для наземных стоянок	минимальная площадь земельного участка – 18 кв. м, максимальная площадь земельного участка – не подлежит установлению	90	расстояние до места допустимого размещения объекта капитального строительства от границы земельного участка, смежной с линией объекта улично-дорожной сети (улица, проспект, бульвар, шоссе) – 5 м; смежной с линией объекта улично-дорожной сети (проезд, переулок, тупик) – 3 м, смежной с земельным участком, землями или земельными участками, находящимися в государственной и муниципальной собственности – 3 м. Расстояние до стены подземной автостоянки от границы земельного участка, смежной с линией объекта улично-дорожной сети, не нормируется, смежной с земельным участком, землями или земельными участками, находящимися в государственной и муниципальной собственности – 1 м	при наличии утвержденной документации по планировке территории: расстояние до места допустимого размещения объекта капитального строительства определяется от красной линии улицы, проспекта, бульвара, шоссе – 5 м; проезда, переулка, тупика – 3 м; при наличии установленной линии отступа от красных линий в целях определения мест допустимого размещения зданий, строений, сооружений (линии регулирования застройки) – не подлежит установлению <*> <***>
60.	Заправка транспортных средств (4.9.1.1)	размещение автозаправочных станций; размещение магазинов сопутствующей торговли, зданий для организации общественного питания в качестве объектов дорожного сервиса	количество этажей – 5, из них этажность – 2	не подлежат установлению	не подлежит установлению	расстояние до места допустимого размещения объекта капитального строительства от границы земельного участка, смежной с линией объекта улично-дорожной сети (улица, проспект, бульвар, шоссе) – 5 м; смежной с линией объекта улично-дорожной сети (проезд, переулок, тупик) – 3 м, смежной с земельным участком, землями или земельными участками, находящимися в государственной и муниципальной собственности – 3 м	при наличии утвержденной документации по планировке территории: расстояние до места допустимого размещения объекта капитального строительства определяется от красной линии улицы, проспекта, бульвара, шоссе – 5 м; проезда, переулка, тупика – 3 м; при наличии установленной линии отступа от красных линий в целях определения мест

							допустимого размещения зданий, строений, сооружений (линии регулирования застройки) – не подлежит установлению <***> <***>
61.	Автомобильные мойки (4.9.1.3)	размещение автомобильных моек, а также размещение магазинов сопутствующей торговли	количество этажей – 5, из них этажность – 2	не подлежат установлению	не подлежит установлению	расстояние до места допустимого размещения объекта капитального строительства от границы земельного участка, смежной с линией объекта улично-дорожной сети (улица, проспект, бульвар, шоссе) – 5 м; смежной с линией объекта улично-дорожной сети (проезд, переулок, тупик) – 3 м, смежной с земельным участком, землями или земельными участками, находящимися в государственной и муниципальной собственности – 3 м	при наличии утвержденной документации по планировке территории: расстояние до места допустимого размещения объекта капитального строительства определяется от красной линии улицы, проспекта, бульвара, шоссе – 5 м; проезда, переулка, тупика – 3 м; при наличии установленной линии отступа от красных линий в целях определения мест допустимого размещения зданий, строений, сооружений (линии регулирования застройки) – не подлежит установлению <***> <***>
62.	Ремонт автомобилей (4.9.1.4)	размещение мастерских, предназначенных для ремонта и обслуживания автомобилей, и прочих объектов дорожного сервиса, а также размещение магазинов сопутствующей торговли	количество этажей – 5, из них этажность – 2	не подлежат установлению	не подлежит установлению	расстояние до места допустимого размещения объекта капитального строительства от границы земельного участка, смежной с линией объекта улично-дорожной сети (улица, проспект, бульвар, шоссе) – 5 м; смежной с линией объекта улично-дорожной сети (проезд, переулок, тупик) – 3 м, смежной с земельным участком, землями или земельными участками, находящимися в государственной и муниципальной собственности – 3 м	при наличии утвержденной документации по планировке территории: расстояние до места допустимого размещения объекта капитального строительства определяется от красной линии улицы, проспекта, бульвара, шоссе – 5 м; проезда, переулка, тупика – 3 м; при наличии установленной линии отступа от красных линий в целях определения мест допустимого размещения зданий, строений, сооружений (линии регулирования застройки) – не подлежит установлению <***> <***>
63	Выставочно-ярмарочная деятельность (4.10)	размещение объектов капитального строительства, сооружений, предназначенных для осуществления выставочно-ярмарочной и конгрессной деятельности, включая деятельность, необходимую для обслуживания указанных мероприятий (застройка экспозиционной площади, организация питания участников мероприятий)	не подлежит установлению	не подлежат установлению	60	расстояние до места допустимого размещения объекта капитального строительства от границы земельного участка, смежной с линией объекта улично-дорожной сети (улица, проспект, бульвар, шоссе) – 5 м; смежной с линией объекта улично-дорожной сети (проезд, переулок, тупик) – 3 м, смежной с земельным участком или землями, находящимися в государственной и муниципальной собственности – 3 м	при наличии утвержденной документации по планировке территории: расстояние до места допустимого размещения объекта капитального строительства определяется от красной линии улицы, проспекта, бульвара, шоссе – 5 м; проезда, переулка, тупика – 3 м; при наличии установленной линии отступа от красных линий в целях определения мест допустимого размещения зданий, строений, сооружений (линии

							регулирования застройки) – не подлежит установлению <*> <***>
64.	Связь (6.8)	размещение объектов связи, радиовещания, телевидения, включая воздушные радиорелейные, надземные и подземные кабельные линии связи, линии радиофикации, антенные поля, усилительные пункты на кабельных линиях связи, инфраструктуру спутниковой связи и телерадиовещания, за исключением объектов связи, размещение которых предусмотрено содержанием видов разрешенного использования с кодами 3.1.1, 3.2.3	не подлежит установлению	не подлежат установлению	не подлежит установлению	за исключением линейных объектов и входящих в их состав сооружений, расстояние до места допустимого размещения объекта капитального строительства от границы земельного участка, смежной с линией объекта улично-дорожной сети (улица, проспект, бульвар, шоссе) – 5 м; смежной с линией объекта улично-дорожной сети (проезд, переулок, тупик) – 3 м, смежной с земельным участком, землями или земельными участками, находящимися в государственной и муниципальной собственности – 3 м	при наличии утвержденной документации по планировке территории: расстояние до места допустимого размещения объекта капитального строительства определяется от красной линии улицы, проспекта, бульвара, шоссе – 5 м; проезда, переулка, тупика – 3 м; при наличии установленной линии отступа от красных линий в целях определения мест допустимого размещения зданий, строений, сооружений (линии регулирования застройки) – не подлежит установлению <*> <***>
65.	Обеспечение обороны и безопасности (8.0)	размещение объектов капитального строительства, необходимых для подготовки и поддержания в боевой готовности Вооруженных Сил Российской Федерации, других войск, воинских формирований и органов управлений ими (размещение военных организаций, внутренних войск, учреждений и других объектов, дислокация войск и сил флота), проведение воинских учений и других мероприятий, направленных на обеспечение боевой готовности воинских частей; размещение зданий военных училищ, военных институтов, военных университетов, военных академий; размещение объектов, обеспечивающих осуществление таможенной деятельности	количество этажей – 11, из них этажность – 8	не подлежат установлению	на уровне поверхности земли – 60, ниже отметки земли – 90	расстояние до места допустимого размещения объекта капитального строительства от границы земельного участка, смежной с линией объекта улично-дорожной сети (улица, проспект, бульвар, шоссе) – 5 м; смежной с линией объекта улично-дорожной сети (проезд, переулок, тупик) – 3 м, смежной с земельным участком, землями или земельными участками, находящимися в государственной и муниципальной собственности – 3 м	при наличии утвержденной документации по планировке территории: расстояние до места допустимого размещения объекта капитального строительства определяется от красной линии улицы, проспекта, бульвара, шоссе – 5 м; проезда, переулка, тупика – 3 м; при наличии установленной линии отступа от красных линий в целях определения мест допустимого размещения зданий, строений, сооружений (линии регулирования застройки) – не подлежит установлению <***> <****>
Вспомогательные виды разрешенного использования территориальной зоны «Ж-0. Зона застройки многоэтажными жилыми домами (9 этажей и более)»							
66.	Предоставление коммунальных услуг (3.1.1)	размещение зданий и сооружений, обеспечивающих поставку воды, тепла, электричества, газа, отвод канализационных стоков, очистку и уборку объектов недвижимости (котельных, водозаборов, очистных сооружений, насосных станций, водопроводов, линий электропередач,	не подлежит установлению	не подлежат установлению	не подлежит установлению	не подлежат установлению	<***>

		трансформаторных подстанций, газопроводов, линий связи, телефонных станций, канализаций, стоянок, гаражей и мастерских для обслуживания уборочной и аварийной техники, сооружений, необходимых для сбора и плавки снега)					
67.	Благоустройство территории (12.0.2)	размещение декоративных, технических, планировочных, конструктивных устройств, элементов озеленения, различных видов оборудования и оформления, малых архитектурных форм, некапитальных нестационарных строений и сооружений, информационных щитов и указателей, применяемых как составные части благоустройства территории, общественных туалетов	не подлежит установлению	не подлежат установлению	не подлежит установлению	не подлежат установлению	<***>

<*> В условиях строительства и реконструкции, когда размеры земельных участков меньше установленных градостроительным регламентом минимальных размеров земельных участков либо конфигурация, инженерно-геологические или иные характеристики которых неблагоприятны для застройки, а также в целях соответствия архитектурно-градостроительному облику сложившейся застройки, указанные расстояния могут быть сокращены при соблюдении требований технических регламентов, норм инсоляции, освещенности и противопожарных требований, а также обеспечения непросматриваемости жилых помещений из окна в окно.

<***> Для объекта индивидуального жилищного строительства: расстояния от границ смежного земельного участка до места допустимого размещения объекта капитального строительства могут быть сокращены по взаимному письменному согласию правообладателей земельных участков или объектов капитального строительства, в случае реконструкции в условиях сложившейся застройки допускается принимать существующие значения отступов от границы земельного участка смежной с линией объекта улично-дорожной сети по отношению ко всей границе земельного участка, без дополнительных разрешений и согласований.

В случае реконструкции объекта капитального строительства в условиях сложившейся застройки (кроме объектов индивидуального жилищного строительства) допускается сохранение существующих отступов объекта капитального строительства от границы земельного участка, смежной с линией улично-дорожной сети, смежной с землями государственной или муниципальной собственности, а от границ смежных земельных участков по письменному согласию правообладателей земельных участков или объектов капитального строительства.

В случае реконструкции объекта капитального строительства место допустимого размещения данного объекта не может пересекать границы земельного участка и (или) установленные красные линии.

<***> Иные предельные параметры разрешенного строительства, реконструкции объектов капитального строительства, относящиеся ко всем видам разрешенного использования зоны Ж-0:

1. При размещении зданий, строений и сооружений в данной территориальной зоне должны соблюдаться установленные законодательством нормы пожарной безопасности, обеспечения санитарно-эпидемиологического благополучия населения, нормативные противопожарные и санитарно-эпидемиологические разрывы между зданиями, строениями и сооружениями, в том числе и расположенными на смежных земельных участках, а также технические регламенты, национальные стандарты и правила.

В случае реконструкции объекта капитального строительства, построенного до вступления в силу настоящих Правил, допускается сохранение существующих параметров объекта капитального строительства, если такая реконструкция не приводит к изменению внешних объемно-пространственных характеристик объекта, без дополнительных разрешений и согласований.

2. Все строения в границах земельного участка должны быть обеспечены системами водоотведения с кровли с целью предотвращения подтопления смежных земельных участков и строений.

3. Требования к ограждению земельных участков, предназначенных для индивидуального жилищного строительства: высота ограждений земельных участков со стороны улично-дорожной сети должна быть не более 2,5 метра. Конструкция и внешний вид ограждения должен соответствовать решениям фасадов и применяемым отделочным материалам домовладения, расположенного на

ограждаемом участке. Рекомендуется конструкцию и высоту ограждения выполнять единообразно на протяжении одного квартала с обеих сторон улицы;

ворота в заборе разрешается устанавливать только со стороны территорий общего пользования;

ограждения между смежными земельными участками должны быть высотой не более 2 метров и выполняться из свето-аэропрозрачного материала и должны быть проветриваемыми на высоту не менее 0,3 метра от уровня земли;

при условии соблюдения норм инсоляции и освещенности жилых помещений и по взаимному согласию смежных землепользователей допускается устройство сплошных ограждений из качественных и эстетически выполненных элементов. При общей толщине конструкции ограждения до 100 миллиметров ограждение допускается устанавливать по центру межевой границы участка, при большей толщине конструкции – смещать в сторону участка инициатора ограждения на величину превышения указанной нормы.

4. Минимальные расстояния от зданий, сооружений, коммуникаций, инженерных сетей до деревьев с диаметром кроны до 5 метров и кустарников приведены в таблице 7.

Таблица 7

Сооружение, здание, коммуникация, инженерная сеть	Расстояния до оси растения, метров	
	деревя	кустарника
1	2	3
От наружных стен зданий и сооружений	5,0	1,5
От наружных стен общеобразовательных организаций и дошкольных образовательных организаций	10,0	1,5
От края тротуаров	0,7	0,5
От края проезжей части, улиц, кромок укрепленных полос, обочины дорог и бровок канав	2,0	1,0
От мачт и опор осветительной сети, колонн и эстакад	4,0	-
От подошвы откосов, террас	1,0	0,5
От подошвы и внутренней грани подпорных стенок	3,0	1,0
От подземных сетей:		
газопровода, канализации	1,5	-
теплотрасс	2,0	1,0
водопровода, дренажа	2,0	-
силовых кабелей и кабелей связи	2,0	0,7

Приведенные в таблице 7 нормы относятся к деревьям с диаметром кроны не более 5 метров и должны быть соответственно увеличены для деревьев большего диаметра на расстояние, превышающее диаметр кроны в 5 метров.

До границы смежного земельного участка расстояния по санитарно-бытовым условиям должны быть не менее: от стволов высокорослых деревьев – 4 метров, от стволов среднерослых деревьев – 2 метров, от кустарников – 1 метра.

5. Расстояние между жилым домом (строением) и границей смежного участка измеряется от цоколя жилого дома (строения) или от стены жилого дома (строения) при отсутствии цоколя, если элементы жилого дома (строения) – эркер, крыльцо, навес, свес крыши и другие элементы выступают не более чем на 0,5 метра от плоскости стены. Если элементы второго и последующих этажей жилого дома (строения) выступают более чем на 0,5 метра из плоскости наружной стены, расстояние между жилым домом (строением), красной линией, линией регулирования застройки и границей смежного участка измеряется от выступающих частей или от проекции их на землю (балконы,

архитектурные элементы фасада здания второго и последующих этажей). Крыльцо, пандус, отмостка и любые выступающие части объектов капитального строительства при проекции их на землю должны располагаться в границах предоставленного (приобретенного) земельного участка.

6. Норма расчета стоянок автомобилей для застройки многоквартирными домами принимается из расчета не менее 0,75 машино-места или парковочного места на одну квартиру стандартного жилья и не менее 1,5 машино-места или парковочного места на одну квартиру для жилья бизнес-класса с размещением 100 процентов в границах земельного участка под многоквартирным домом.

Размещение модульных быстровозводимых стоянок автомобилей механизированного, полумеханизированного типов допускается исключительно во встроенных, встроенно-пристроенных, отдельно стоящих, пристроенных, подземных автомобильных стоянках, подземных паркингах.

Нормы расчета стоянок автомобилей для иных объектов определяются в соответствии с таблицей 8.

Таблица 8

№ п/п	Виды объекта	Расчетная единица	Число машино-мест и (или) парковочных мест на расчетную единицу
1.	Учреждения управления, кредитно-финансовые и юридические учреждения (деловое управление, банковская и страховая деятельность)	100 работающих	6
	в том числе с залами для посетителей		12
2.	Научные, проектные организации, офисы, специальные учебные заведения	100 работающих или учащихся	10
3.	Офисы с залами для посетителей	100 работающих	20
4.	Спортивные здания и сооружения: с трибунами зрителей без трибун для зрителей	100 мест	15
			4
5.	Кинотеатры, концертные и выставочные залы, музеи	100 мест или посетителей	13
6.	Парки культуры и отдыха, пляжи	100 посетителей	6
7.	Гостиницы	100 посетителей и персонала одновременно	6
8.	Магазины, торговые центры:	на 100 кв. м торговой площади	
	магазины торговой площадью не более 100 кв. м включительно		2
	магазины торговой площадью более 100 кв. м до 400 кв.м включительно		6
	магазины торговой площадью более 400 кв. м		10
9.	Рынки	50 торговых мест	23

10.	Предприятия бытового обслуживания	100 посетителей	6
11.	Рестораны, кафе вместимостью 15 посадочных мест и более	100 мест	13

По туристическим маршрутам города Ставрополя следует предусматривать стоянки туристических автобусов и легковых автомобилей, принадлежащих туристам. Указанные стоянки должны быть размещены с учетом обеспечения удобных подходов к объектам туристического осмотра, но не далее 500 метров от них и не нарушать целостный характер исторической среды.

7. Допустимые площади озелененной территории земельных участков определяются в соответствии с таблицей 9.

Таблица 9

№ п/п	Вид разрешенного использования земельного участка	Площадь озелененной территории, %
1.	Для индивидуального жилищного строительства	40 и более
2.	Многоэтажная, среднеэтажная, малоэтажная жилая застройка, блокированная жилая застройка	25 и более
3.	Образование и просвещение	50 и более
4.	Для размещения прочих объектов, за исключением коммунальных объектов, объектов транспорта	10 и более
5.	Земельные участки (территории) общего пользования	не подлежит установлению

К озелененной территории земельного участка относятся части участка и (или) объекта капитального строительства, которые не заняты временными сооружениями, тротуарами или проездами с твердым покрытием и при этом полностью или частично покрыты зелеными насаждениями, доступными для всех пользователей объектов, расположенных на земельном участке.

Озелененная территория земельного участка может быть оборудована: площадками отдыха, детскими площадками, открытыми спортивными площадками, грунтовыми пешеходными дорожками, другими подобными объектами. Площадь, занимаемая объектами, которыми может быть оборудована озелененная территория земельного участка, не должна превышать 50 процентов площади озелененной территории.

Допускается частичное размещение элементов благоустройства и озеленения на эксплуатируемой кровле, при этом приоритетное значение имеет размещение элементов благоустройства и озеленения на уровне земли.

<****> Использование земельных участков и объектов капитального строительства при предоставлении ритуальных услуг:

при предоставлении ритуальных услуг использование земельного участка и объекта капитального строительства осуществляется физическими и юридическими лицами в соответствии с требованиями законодательства с учетом ограничений, установленных настоящими Правилами и правилами благоустройства территории города Ставрополя;

похоронные бюро, организации, предоставляющие ритуальные услуги, следует размещать в специально выделенном для этих целей отдельно стоящем объекте капитального строительства, расположенном на земельном участке, вид разрешенного использования которого позволяет осуществление данного вида деятельности;

объекты капитального строительства, в которых осуществляется предоставление ритуальных услуг, размещаются при условии наличия зоны моральной защиты, которая обеспечивает визуальную защиту таких объектов, в том числе входы и выходы, закрывает их обзор со стороны территорий общего пользования, жилых домов, организаций, осуществляющих образовательную деятельность, медицинских организаций и организаций культуры, а также автомобильных дорог общего пользования.



Рассматриваемый участок



2023

Земельный участок по адресу: г. Ставрополь, улица Гражданская, з/у 1/11

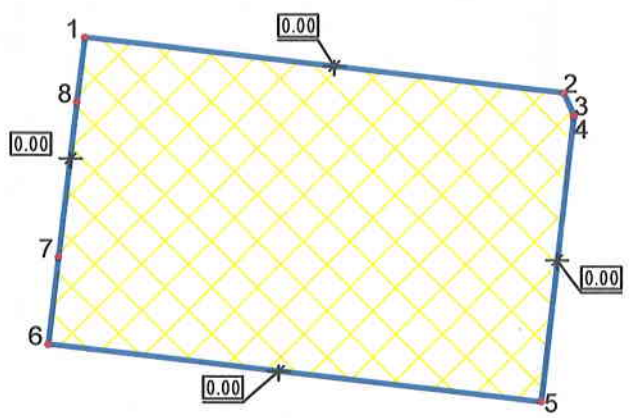
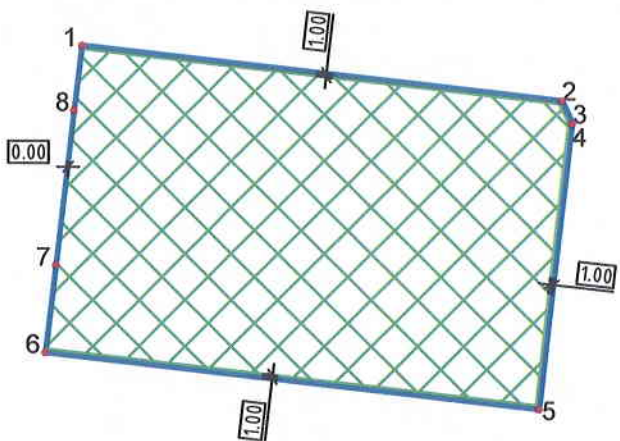
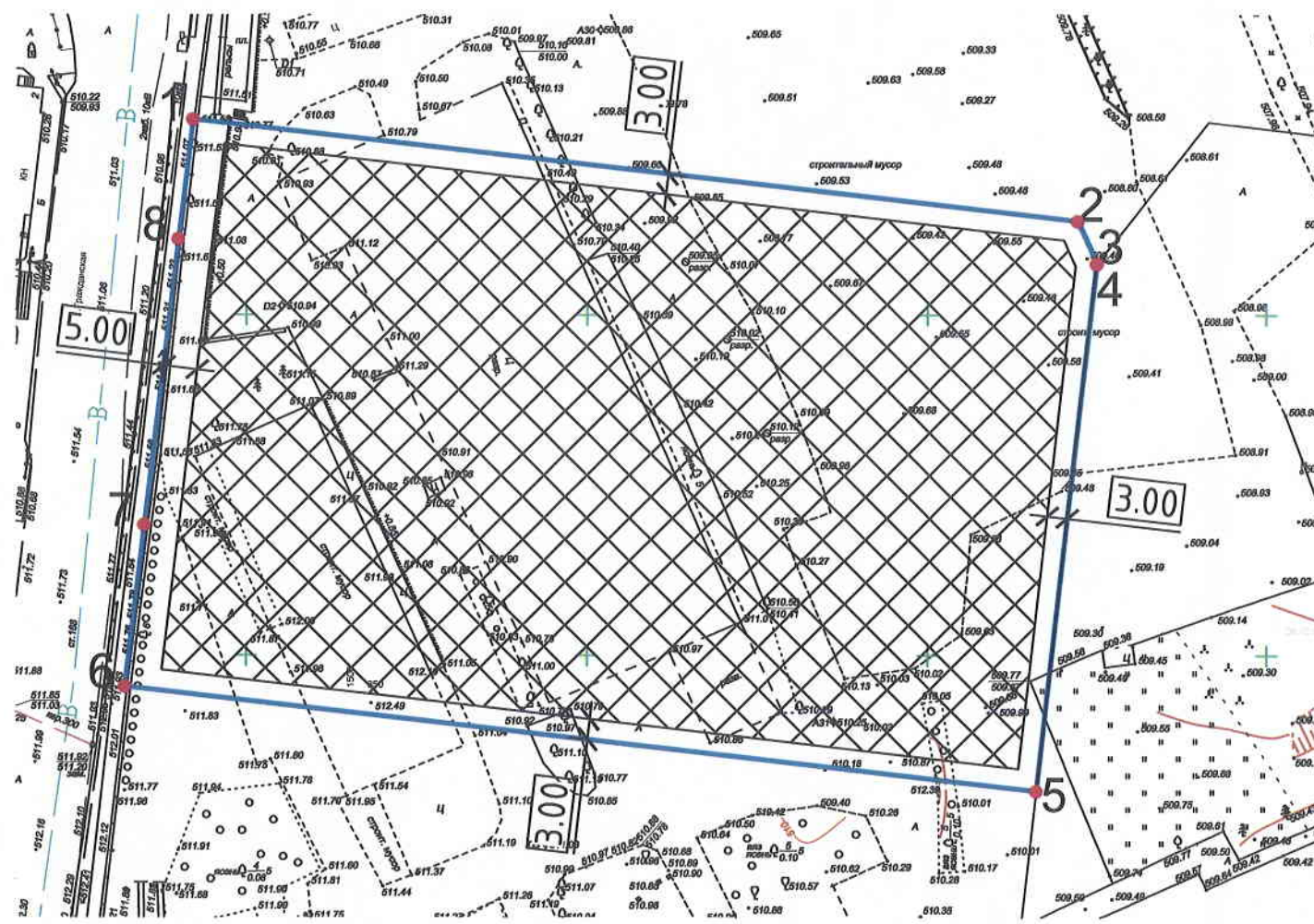
Заказчик: Ткаченко О.А.

Ситуационный план (М 1:5000)

Стадия	Лист	Листов
4	1	2

Комитет градостроительства администрации города Ставрополя

Чертеж градостроительного плана земельного участка (М 1:1000)



Условные обозначения

	Граница земельного участка
	Место допустимого размещения объектов капитального строительства.
	Место допустимого размещения подземных автостоянок
	Место допустимого размещения объектов, для которых градостроительным регламентом не устанавливаются минимальные отступы от границ земельных участков

1. Площадь земельного участка - 11281 кв.м.
2. Предельные параметры разрешенного строительства в соответствии с ПЗЗ г. Ставрополя:

Ж-0. Зона застройки многоэтажными жилыми домами (9 этажей и более). Зона предназначена для застройки многоэтажными жилыми домами (9 этажей и более), а также для размещения необходимых для обслуживания жителей данной зоны объектов социальной инфраструктуры и социального обслуживания, коммунально-бытового назначения, объектов инженерной и транспортной инфраструктуры, иных объектов согласно градостроительному регламенту.

3. Система координат МСК-26 от СК-95.
4. Система высот Балтийская 1977г.
5. Чертеж градостроительного плана разработан на топографической основе по сведениям ИСОГД в июле 2021 года.
6. В случае раздела земельного участка, в отношении которого правообладателем получены градостроительный план и разрешение на строительство, или образования из указанного земельного участка другого земельного участка (земельных участков) путем выдела получение градостроительных планов образованных и (или) измененных земельных участков не требуется. При прохождении перечня процедур в сферах строительства в указанном случае используется градостроительный план исходного земельного участка.

7. Согласно действующему законодательству границы мест допустимого размещения объектов капитального строительства могут быть изменены по дополнительному согласованию с заинтересованными службами, лицами.

8. В соответствии с п.6 Постановления Правительства РФ от 03.03.2018 №222 «Об утверждении Правил установления санитарно-защитных зон и использования земельных участков, расположенных в границах санитарно-защитных зон» при планировании строительства или реконструкции объекта застройщик не позднее, чем за 30 дней до дня направления заявления о выдаче разрешения на строительство в соответствии с ГК РФ, представляет в уполномоченный орган (Управление Роспотребнадзора по СК) заявление об установлении или изменении санитарно-защитной зоны.

9. Расстояния до границ земельного участка от открытых площадок, предназначенных для хранения (стоянки) легковых автомобилей и объектов озеленения не нормируется. При размещении данных объектов необходимо учитывать ограничения, установленные в границах охранных зон инженерных сооружений.

					ГрП-2023				
					Земельный участок по адресу: г. Ставрополь, улица Гражданская, э/у 1/11				
Изм.	Кол.	Лист	№ док	Подпись	Дата	Стадия	Лист	Листов	
						Заказчик: Ткаченко О.А.	4	2	2
Разработал	Стасенко А.А.				2023г.				
Чертеж градостроительного плана земельного участка (М 1:1000)						Комитет градостроительства администрации города Ставрополя			



СТАВРОПОЛЬ
ВОДОКАНАЛ

Муниципальное унитарное предприятие "ВОДОКАНАЛ" города Ставрополя
МУП "ВОДОКАНАЛ"

ИНН 2633001291, КПП 263501001
ФИЛИАЛ "ЦЕНТРАЛЬНЫЙ" БАНКА
ВТБ (ПАО) В Г. МОСКВЕ
р/сч. 40702810300090001647,
к/сч. 30101810145250000411,
БИК 044525411

РФ, 355029, Ставропольский
край, г. Ставрополь, ул. Ленина, 456
тел. (8652) 56-29-62, факс (8652)
95-64-77
E-mail: vodokanal@water26.ru
www.water26.ru

№ _____
На № _____

Приложение № 1
к типовому договору № ИК-2004/5636-и от 07.04.2020
о подключении (технологическом
присоединении) к централизованной
системе водоотведения

**УСЛОВИЯ ПОДКЛЮЧЕНИЯ
(технологического присоединения) объекта
к централизованной системе водоотведения**

№ 11978/7-04/к от 15 июля 2022

Основание	Заявление
Причина обращения	Подключение
Объект	Многоквартирный жилой дом со встроенно-пристроенными помещениями и автостоянками по ул. Гражданская, 1/11 в г. Ставрополе
Кадастровый номер земельного участка	26:12:022405:1454
Заказчик	Общество с ограниченной ответственностью "Специализированный застройщик Эвелин КМ-1"
Срок действия настоящих условий	3 года

- Точка подключения (технологического присоединения) к централизованной системе водоотведения: к проектируемой внутриквартальной канализационной сети из п/э труб диаметром 315 мм
- Технические требования к объектам капитального строительства заказчика, в том числе к устройствам и сооружениям для подключения (технологического присоединения), а также к выполняемым заказчиком мероприятиям для осуществления подключения (технологического присоединения):
 - выдержать нормативные расстояния от централизованных сетей водоотведения до сооружений, согласно требованиям СП 42.13330.2016 «Градостроительство. Планировка и застройка городских и сельских поселений»;
 - строительство канализационных колодцев выполнять с обеспечением герметичности в соответствии с требованиями СНиП.
 - на выпуске канализации предусмотреть установку обратного клапана. В процессе работы обратного клапана необходимо производить его обслуживание не реже 1 раза в квартал;
- Отметки лотков в месте (местах) подключения (технологического присоединения) к централизованной системе водоотведения: проектируемый колодец.
- Нормативы по объему сточных вод: 324,64 м³/сутки (13,53 м³/час); требования к составу и свойствам сточных вод: в соответствии с Правилами холодного водоснабжения и водоотведения, утвержденными постановлением Правительства РФ № 644 от 29.07.2013г.; режим отведения сточных вод: круглосуточно.
- Требования к устройствам, предназначенным для отбора проб и учета объема сточных вод, требования к проектированию узла учета, к месту размещения устройств учета, требования к схеме установки устройств учета и иных компонентов узла учета, требования к техническим характеристикам устройств учета, в том числе точности, диапазону измерений и уровню погрешности:
- Требования по сокращению сброса сточных вод, загрязняющих веществ, иных веществ и микроорганизмов, которые должны быть учтены в плане снижения сбросов, плане по обеспечению соблюдения требований к составу и свойствам сточных вод, установленных в целях предотвращения негативного воздействия на работу централизованной системы водоотведения:
- Границы эксплуатационной ответственности по канализационным сетям организации водопроводно-канализационного хозяйства и заказчика устанавливаются в соответствии с балансовой принадлежностью.

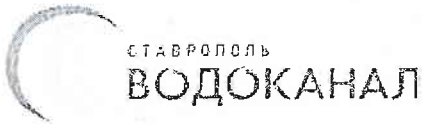
Заказчик

МУП «ВОДОКАНАЛ»


И.А. Бовинов/

" " _____ 20 ____ г.

" " _____ 20 ____ г.



ИНН 2633001291, КПП 263501001
ФИЛИАЛ "ЦЕНТРАЛЬНЫЙ" БАНКА
ВТБ (ПАО) В Г. МОСКВЕ
р/сч. 40702810300090001647,
к/сч. 30101810145250000411,
БИК 044525411

РФ, 355029, Ставропольский
край, г. Ставрополь, ул. Ленина, 456
тел. (8652) 56-29-62, факс (8652)
95-64-77
E-mail: vodokanal@water26.ru
www.water26.ru

№ _____
На № _____

Приложение № 1
к типовому договору № ИВ-2004/5636-и от 07.04.2020
о подключении (технологическом
присоединении) к централизованной
системе холодного водоснабжения

**УСЛОВИЯ ПОДКЛЮЧЕНИЯ
(технологического присоединения) объекта
к централизованной системе холодного водоснабжения**

№ 11978/7-04/В от 15 июля 2020

Основание	Заявление
Причина обращения	Подключение
Объект	Многоквартирный жилой дом со встроенно-пристроенными помещениями и автостоянками по ул. Гражданская, 1/11 в г. Ставрополе
Кадастровый номер земельного участка	26:12:022405:1454
Заказчик	Общество с ограниченной ответственностью "Специализированный застройщик Эвелин КМ-1"
Срок действия настоящих условий	3 года

1. Точка подключения к централизованной системе холодного водоснабжения (адрес, координаты): от проектируемой водопроводной сети из п/э труб диаметром 315 мм
2. Технические требования к объектам капитального строительства заказчика, в том числе к устройствам и сооружениям для подключения, а также к выполняемым заказчиком мероприятиям для осуществления подключения:
- выдерживать нормативные расстояния от централизованных сетей холодного водоснабжения до сооружений, согласно требованиям СП 42.13330.2016 «Градостроительство. Планировка и застройка городских и сельских поселений»;
- строительство водопроводных колодцев выполнять с обеспечением герметичности в соответствии с требованиями СНиП.
3. Гарантируемый свободный напор в месте присоединения: 10 м.в.ст.; геодезическая отметка верха трубы: проектируемый колодец.
4. Разрешаемый отбор объема холодной воды: 326,49 м³/сутки (13,604 м³/час); режим водопотребления (отпуска): круглосуточно.
5. Требования к установке приборов учета воды и устройству узла учета, требования к средствам измерений (приборам учета) воды в узлах учета, требования к проектированию узла учета, к месту размещения узла учета, схеме установки прибора учета и иных компонентов узла учета, техническим характеристикам прибора учета, в том числе точности, диапазону измерений и уровню погрешности: Установка средств измерений воды обязательна. Диаметр, место и тип прибора учета определить проектом.
6. Требования к обеспечению соблюдения условий пожарной безопасности и подаче расчетных расходов холодной воды для пожаротушения: - предусмотреть в процессе разработки проектной документации;
7. Рекомендованный перечень мер по рациональному использованию холодной воды:
а) периодическая поверка приборов учета воды;
б) периодическое обследование водопроводной сети на предмет обнаружения и предотвращения утечек;
в) при необходимости выполнение текущего или капитального ремонта водопроводных сетей, сооружений, оборудования.
8. Границы эксплуатационной ответственности по водопроводным сетям МУП «ВОДОКАНАЛ» и заказчика: устанавливаются в соответствии с балансовой принадлежностью

Заказчик

МУП «ВОДОКАНАЛ»

И.А. Бовинов/

" " _____ 20 ____ г.

" " _____ 20 ____ г.



АО «СТАВРОПОЛЬГОРГАЗ»

АКЦИОНЕРНОЕ ОБЩЕСТВО «СТАВРОПОЛЬГОРГАЗ»

Улица Маяковского, 9, г. Ставрополь,
Ставропольский край, РФ, 355012
тел.: +7 (8652) 23-71-04, факс: +7 (8652) 26-80-91
E-mail: oao@stavgorgaz.ru
www.stavgorgaz.ru

ОКПО 03256415, ОГРН 1022601937049,
ИНН 2633001380, КПП 263401001

26.06.2023 № 02-2444

на № _____ от _____

*О предварительной технической возможности
газоснабжения объекта капитального строительства:
ул. Гражданская, уч. 1/11.*

Уважаемая Инна Викторовна!

Рассмотрев Ваш запрос от 21.06.2023 исх. № 06/1-07/1-3/3516 (от 22.06.2023 вх. № 435-А) АО «Ставропольгоргаз» (далее – Общество) сообщает следующее.

С учетом имеющихся данных Обществом предварительно определена техническая возможность подключения объекта капитального строительства, планируемого к размещению по адресу г. Ставрополь, ул. Гражданская, д. 1/11 в границах земельного участка с кадастровым номером 26:12:022405:1454 – в существующий подземный газопровод среднего давления Д 530 мм (на балансе Общества не значится) (ориентировочное расстояние от точки подключения до границ земельного участка L –320,0 п.м.).

Максимальная нагрузка на существующие сети газораспределения и газопотребления, в которые планируется подключение, рассчитывается Обществом при определении технической возможности на момент рассмотрения соответствующей заявки, перед заключением договора о подключении, с учетом запрашиваемого объема потребления газа.

Для рассмотрения технической возможности газоснабжения объекта капитального строительства по адресу г. Ставрополь, ул. Гражданская, д. 1/11 в границах земельного участка с кадастровым номером 26:12:022405:1454 необходимо дополнительно предоставить в Общество информацию о величине планируемой подключаемой нагрузки.

**Заместитель исполнительного директора
- главный инженер**

С.В. Артамонов

Ирина Евгеньевна Татаринова
8(8652) 23-70-67



АКЦИОНЕРНОЕ ОБЩЕСТВО
«ТЕПЛОСЕТЬ»

(АО «ТЕПЛОСЕТЬ»)

www.stavteploset.ru
e-mail: mail@stavteploset.ru

355037, г. Ставрополь, ул. Доваторцев, 44-а. тел./факс. (865-2) 55-50-43
ИНН 2635095930, КПП 263501001, ОГРН 1062635140446

23 ИЮН 2023

№ 03/6586

Заявителю:

На вход № 6223 от 20.06.2023 г.

Заместителю руководителя
комитета градостроительства
администрации города
Ставрополя

Информация о возможности
подключения (технологического
присоединения)

Водяник И.В.

Уважаемая Инна Викторовна!

На Ваш запрос о предоставлении информации о возможности подключения (технологического присоединения) сообщаем, что в районе расположения земельного участка с кадастровым номером 26:12:022405:1454 по адресу: г. Ставрополь, ул. Гражданская, уч. 1/11 отсутствует техническая возможность подключения. Таким образом, теплоснабжение объекта следует осуществить от собственного источника тепла.

Главный инженер АО «Теплосеть»

В.И. Мастепаненко

Исполнитель:
Зам начальника ПТО

К.И. Борщёв



УПРАВЛЕНИЕ
Ставропольского края
по сохранению и государственной
охране объектов культурного наследия
Лермонтова ул., д. 189/1, г. Ставрополь,
Ставропольский край, 355002
ОКПО 22001916 ОГРН 1152651007541
ИНН/КПП 2636207364/263601001
Тел. факс: (8652) 26-54-58
E-mail: oknsk@stavregion.ru

от 28.06 2023 г. №06-11/06-10/5744
на № 06/1-02/1-3/3517 от 21.06.2023 г.

Комитет градостроительства
администрации города Ставрополя

Мира ул., д. 282 А, г. Ставрополь,
Ставропольский край, 355000

e-mail: isogd@stavadm.ru

ИНФОРМАЦИЯ

о наличии либо отсутствии объектов культурного наследия, территорий, зон охраны и защитных зон объектов культурного наследия на земельном участке, подлежащем хозяйственному освоению.

Рассмотрев заявление от 21.06.2023 № 06/1-02/1-3/3517 (вх. от 21.06.2023 № 3479) на выдачу информации о наличии либо отсутствии объектов культурного наследия, территорий, зон охраны и защитных зон объектов культурного наследия на земельном участке, подлежащем хозяйственному освоению, с кадастровым номером 26:12:022405:1454, расположенного по адресу: Ставропольский край, г. Ставрополь, ул. Гражданская, № 1/11, управление Ставропольского края по сохранению и государственной охране объектов культурного наследия (далее – управление) сообщает следующее.

На территории испрашиваемого земельного участка отсутствуют объекты культурного наследия, включенные в реестр, выявленные объекты культурного наследия.

Указанный земельный участок расположен вне зон охраны и защитных зон объектов культурного наследия.

Пунктом 6 статьи 34.1 Федерального закона определено, что защитная зона объекта культурного наследия прекращает существование со дня внесения в единый государственный реестр недвижимости сведений о зонах охраны такого объекта культурного наследия, установленных в соответствии со статьей 34 Федерального закона.

Необходимо отметить, что разработка проектов зон охраны объектов культурного наследия, может также осуществляться по инициативе и за счет средств собственников или пользователей объектов культурного наследия, правообладателей земельных участков, расположенных в границах зон охраны объектов культурного наследия.

Вместе с тем, сведениями об отсутствии на испрашиваемой территории объектов, обладающих признаками объекта культурного (в т. ч. археологического) наследия, управление не располагает.

Учитывая изложенное, заказчик работ в соответствии со ст. 28, 30, 31, 32, 36, 45.1 Федерального закона от 25.06.2002 № 73-ФЗ «Об объектах культурного наследия (памятниках истории и культуры) народов Российской Федерации» (далее – Федеральный закон) обязан:

- представить в управление документацию, подготовленную на основе археологических полевых работ, содержащую результаты исследований, в соответствии с которыми определяется наличие или отсутствие объектов, обладающих признаками объекта культурного наследия на земельном участке, подлежащем воздействию земляных, строительных, хозяйственных и иных работ, а также заключение историко-культурной экспертизы указанной документации.

В случае обнаружения в границе земельного участка, подлежащего воздействию земляных, строительных хозяйственных и иных работ объектов, обладающих признаками объекта культурного (в т. ч. археологического) наследия:

- разработать в составе проектной документации раздел об обеспечении сохранности выявленного объекта культурного наследия или о проведении спасательных археологических полевых работ или проект обеспечения сохранности выявленного объекта культурного наследия, либо план проведения спасательных археологических полевых работ, включающих оценку воздействия проводимых работ на указанный объект культурного наследия;

- получить по документации или разделу документации, обосновывающей меры по обеспечению сохранности выявленного объекта культурного наследия, заключение государственной историко-культурной экспертизы и представить его совместно с указанной документацией в управление на согласование;

- обеспечить проведение и финансирование историко-культурной экспертизы выявленного объекта культурного наследия, обосновав целесообразность включения выявленного объекта культурного наследия в реестр;

- обеспечить реализацию согласованной управлением документации, обосновывающей меры по обеспечению сохранности выявленного объекта культурного наследия.

Заместитель начальника отдела
археологии, государственного учета
объектов культурного наследия и архива
(приказ управления от 30.12.2020 г. № 1069)



В. Ю. Коваленко

И. В. Герасимова,
тел. (8652) 23-45-69