

УТВЕРЖДЕНА
 приказом Министерства строительства
 и жилищно-коммунального хозяйства
 Российской Федерации
 от 25 апреля 2017 г. № 741/пр
 (в ред. Приказа Министра России
 от 17.02.2023 № 104/пр)

ГРАДОСТРОИТЕЛЬНЫЙ ПЛАН ЗЕМЕЛЬНОГО УЧАСТКА №

Р Ф - 2 9 - 2 - 2 3 - 0 - 0 0 - 2 0 2 3 - 0 0 3 4 - 0

Градостроительный план земельного участка подготовлен на основании

заявления ООО «Строймонтаж» от 14.07.2023 (ЕПГУ), собственника земельного участка

(реквизиты заявления правообладателя земельного участка, иного лица в случае, предусмотренном частью 1.1 статьи 57.3 Градостроительного кодекса Российской Федерации, с указанием ф.и.о. заявителя – физического лица, либо реквизиты заявления и наименование заявителя – юридического лица о выдаче градостроительного плана земельного участка)

Местонахождение земельного участка

Архангельская область, городской округ Архангельской области «Город Коряжма»

(субъект Российской Федерации, муниципальный район или городской округ, поселение)

Описание границ земельного участка (образуемого земельного участка):

Обозначение (номер) характерной точки	Перечень координат характерных точек в системе координат, используемой для ведения Единого государственного реестра недвижимости	
	X	Y
1	293473,92	3568189,33
2	293462,94	3568243,35
3	293407,17	3568231,67
4	293418,62	3568176,19
1	293473,92	3568189,33

Кадастровый номер земельного участка (при наличии) или в случае, предусмотренном частью 1.1 статьи 57.3 Градостроительного кодекса Российской Федерации, условный номер образуемого земельного участка на основании утвержденных проекта межевания территории и (или) схемы расположения земельного участка или земельных участков на кадастровом плане территории

29:23:010208:5837

Площадь земельного участка

3180 +/- 20 кв. м.

Информация о расположенных в границах земельного участка объектах капитального строительства
 информация отсутствует

Информация о границах зоны планируемого размещения объекта капитального строительства в соответствии с утвержденным проектом планировки территории (при наличии) информация отсутствует

Обозначение (номер) характерной точки	Перечень координат характерных точек в системе координат, используемой для ведения Единого государственного реестра недвижимости	
	X	Y
отсутствует	–	–

Управление муниципального хозяйства и градостроительства администрации городского округа Архангельской области «Город Коряжма»

Градостроительный план земельного участка № РФ-29-2-23-0-00-2023-0034-0

Лист 1

Реквизиты проекта планировки территории и (или) проекта межевания территории в случае, если земельный участок расположен в границах территории, в отношении которой утверждены проект планировки территории и (или) проект межевания территории
документация по планировке территории не утверждена

(указывается в случае, если земельный участок расположен в границах территории, в отношении которой утверждены проект планировки территории и (или) проект межевания территории)

Градостроительный план подготовлен

Кокориной Людмилой Валентиновной, главным специалистом управления муниципального хозяйства и градостроительства администрации городского округа Архангельской области «Город Коряжма», администрация городского округа Архангельской области «Город Коряжма»

(ф.и.о., должность уполномоченного лица, наименование органа)



М.П.
(при наличии)

Л.В. Кокорина
(подпись)

Л.В. Кокорина
(расшифровка подписи)

Дата выдачи*

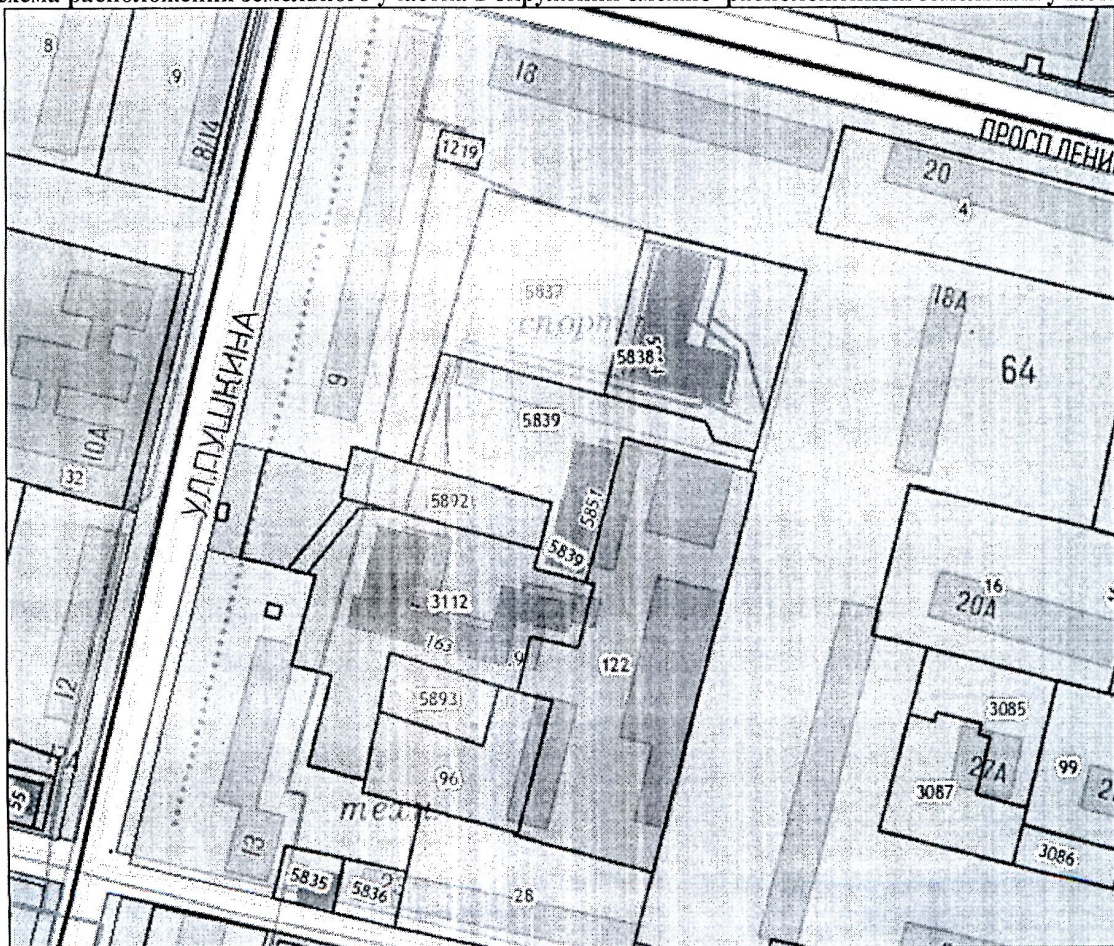
01.08.2023 г.

(ДД.ММ.ГГГГ)

*Информация, указанная в градостроительном плане земельного участка, может быть использована для подготовки проектной документации, для получения разрешения на строительство в течение трех лет со дня его выдачи. По истечении этого срока использование информации, указанной в градостроительном плане земельного участка не допускается.

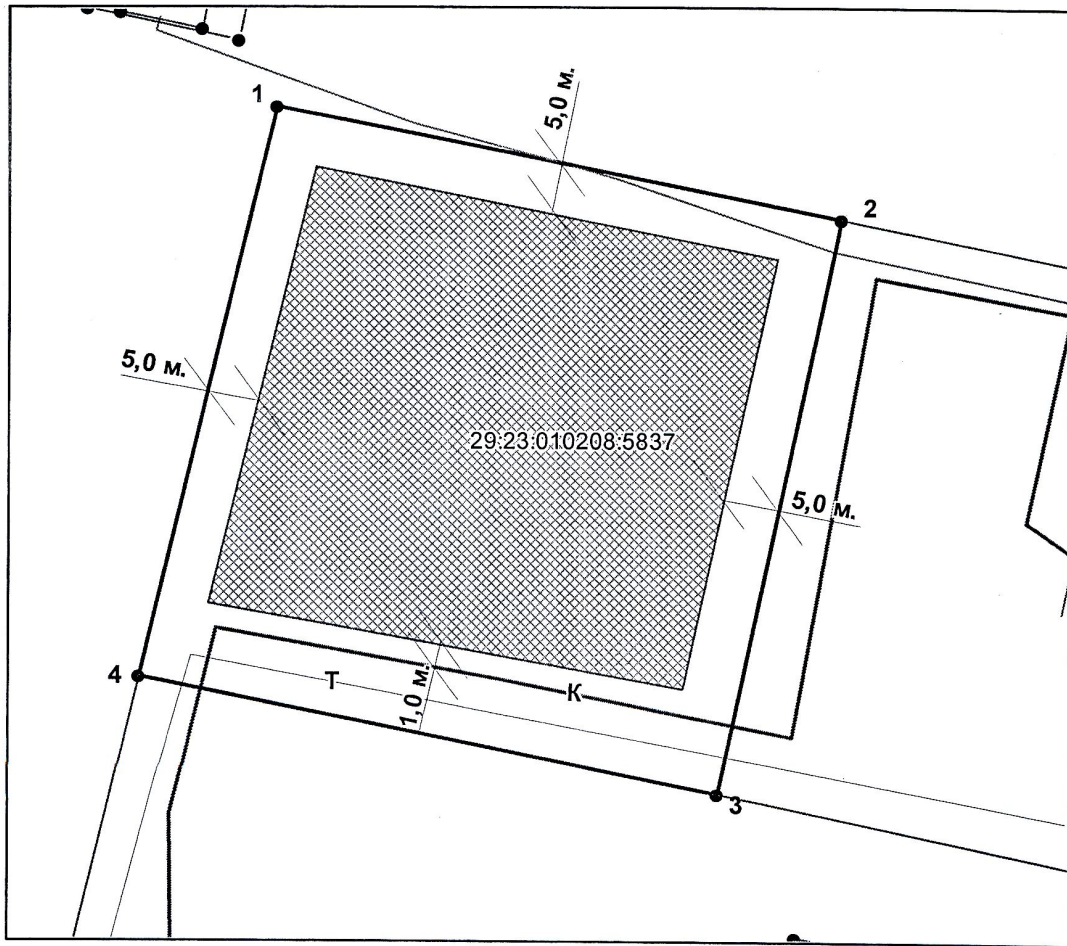
1. Чертеж(и) градостроительного плана земельного участка

- **схема расположения земельного участка в окружении смежно расположенных земельных участков**



Управление муниципального хозяйства и градостроительства администрации городского округа Архангельской области «Город Коряжма»

• чертеж(и) градостроительного плана земельного участка



<p>1 4 2 3</p> <p>□ - границы рассматриваемого земельного участка</p> <p>▨ - объекты капитального строительства, расположенные в границах земельного участка</p> <p>▧ - границы зон планируемого размещения объектов капитального строительства в соответствии с утвержденной документацией по планировке территории</p>	<p>— — — - красные линии улиц, проспектов</p> <p>--- --- - граница СЗЗ</p> <p>□ - границы смежно расположенных земельных участков</p> <p>▨ - границы зоны, в пределах которой разрешается строительство объектов капитального строительства</p> <p>▧ - граница зоны допустимого размещения хозяйственных построек</p> <p>▩ - граница зон действия публичных сервитутов</p>
--	--

Разработчик		Л.В. Кокорина
	(подпись)	(расшифровка подписи)
Проверил		Е.М. Дуракова
	(подпись)	(расшифровка подписи)

Управление муниципального хозяйства и градостроительства администрации городского округа Архангельской области «Город Коряжма»

Чертеж(и) градостроительного плана земельного участка разработан(ы) на топографической основе в масштабе 1: <u>700</u> , выполненной _____ (дата, наименование организации, подготовившей топографическую основу)		
Чертеж(и) градостроительного плана земельного участка разработан(ы) 31.07.2023 г., управлением муниципального хозяйства и градостроительства администрации городского округа Архангельской области «Город Коряжма» (дата, наименование организации)		
2. Информация о градостроительном регламенте либо требованиях к назначению, параметрам и размещению объекта капитального строительства на земельном участке, на который действие градостроительного регламента не распространяется или для которого градостроительный регламент не устанавливается, земельный участок расположен в территориальной зоне «Зона застройки среднеэтажными жилыми домами блокированной застройки и многоквартирными домами (Ж-3)». Установлен градостроительный регламент.		
2.1. Реквизиты акта органа государственной власти субъекта Российской Федерации, органа местного самоуправления, содержащего градостроительный регламент либо реквизиты акта федерального органа государственной власти, органа государственной власти субъекта Российской Федерации, органа местного самоуправления, иной организации, определяющего, в соответствии с федеральными законами, порядок использования земельного участка, на который действие градостроительного регламента не распространяется или для которого градостроительный регламент не устанавливается Постановление министерства строительства и архитектуры Архангельской области от 14.06.2023 № 25-п «Об утверждении правил землепользования и застройки городского округа Архангельской области «Город Коряжма» (-далее ПЗИЗ)		
2.2. Информация о видах разрешенного использования земельного участка ОСНОВНЫЕ ВИДЫ РАЗРЕШЕННОГО ИСПОЛЬЗОВАНИЯ:		
Наименование вида разрешенного использования земельного участка	Описание вида разрешенного использования земельного участка	Код
Среднеэтажная жилая застройка	Размещение многоквартирных домов этажностью не выше восьми этажей; благоустройство и озеленение; размещение подземных гаражей и автостоянок; обустройство спортивных и детских площадок, площадок для отдыха; размещение объектов обслуживания жилой застройки во встроенных, пристроенных и встроенно-пристроенных помещениях многоквартирного дома, если общая площадь таких помещений в многоквартирном доме не составляет более 20% общей площади помещений дома.	2.5.
Оказание социальной помощи населению	Размещение зданий, предназначенных для служб психологической и бесплатной юридической помощи, социальных, пенсионных и иных служб (службы занятости населения, пункты питания малоимущих граждан), в которых осуществляется прием граждан по вопросам оказания социальной помощи и назначения социальных или пенсионных выплат, а также для размещения общественных некоммерческих организаций: некоммерческих фондов, благотворительных организаций, клубов по интересам.	3.2.2
Амбулаторно-поликлиническое обслуживание	Размещение объектов капитального строительства, предназначенных для оказания гражданам амбулаторно-поликлинической медицинской помощи (поликлиники, фельдшерские пункты, пункты здравоохранения, центры матери и ребенка, диагностические центры, молочные кухни, станции донорства крови, клинические лаборатории).	3.4.1
Управление муниципального хозяйства и градостроительства администрации городского округа Архангельской области «Город Коряжма»		
Градостроительный план земельного участка № РФ-29-2-23-0-00-2023-0034-0		Лист 4

Дошкольное, начальное и среднее общее образование	Размещение объектов капитального строительства, предназначенных для просвещения, дошкольного, начального и среднего общего образования (детские ясли, детские сады, школы, лицеи, гимназии, художественные, музыкальные школы, образовательные кружки и иные организации, осуществляющие деятельность по воспитанию, образованию и просвещению, в том числе зданий, спортивных сооружений, предназначенных для занятия обучающихся физической культурой и спортом).	3.5.1
Объекты культурно-досуговой деятельности	Размещение зданий, предназначенных для размещения музеев, выставочных залов, художественных галерей, домов культуры, библиотек, кинотеатров и кинозалов, театров, филармоний, концертных залов, планетариев.	3.6.1
Обеспечение обороны и безопасности	Размещение объектов капитального строительства, необходимых для подготовки и поддержания в боевой готовности Вооруженных Сил Российской Федерации, других войск, воинских формирований и органов управлений ими (размещение военных организаций, внутренних войск, учреждений и других объектов, дислокация войск и сил флота), проведение воинских учений и других мероприятий, направленных на обеспечение боевой готовности воинских частей; размещение зданий военных училищ, военных институтов, военных университетов, военных академий; размещение объектов, обеспечивающих осуществление таможенной деятельности	
Обеспечение вооруженных сил	Размещение объектов капитального строительства, предназначенных для разработки, испытания, производства ремонта или уничтожения вооружения, техники военного назначения и боеприпасов; обустройство земельных участков в качестве испытательных полигонов, мест уничтожения вооружения и захоронения отходов,	8.1
	возникающих в связи с использованием, производством, ремонтом или уничтожением вооружений или боеприпасов; размещение объектов капитального строительства, необходимых для создания и хранения запасов материальных ценностей в государственном и мобилизационном резервах (хранилища, склады и другие объекты); размещение объектов, для обеспечения безопасности которых были созданы закрытые административно-территориальные образования.	
Обеспечение внутреннего правопорядка	Размещение объектов капитального строительства, необходимых для подготовки и поддержания в готовности органов внутренних дел, Росгвардии и спасательных служб, в которых существует военизированная служба; размещение объектов гражданской обороны, за исключением объектов гражданской обороны, являющихся частями производственных зданий.	

УСЛОВНО РАЗРЕШЕННЫЕ ВИДЫ ИСПОЛЬЗОВАНИЯ:		
Наименование вида разрешённого использования земельного участка	Описание вида разрешённого использования земельного участка	Код
Для индивидуального жилищного строительства	Размещение жилого дома (отдельно стоящего здания количеством надземных этажей не более чем три, высотой не более двадцати метров, которое состоит из комнат и помещений вспомогательного использования, предназначенных для удовлетворения гражданами бытовых и иных нужд, связанных с их проживанием в таком здании, не предназначенного для раздела на самостоятельные объекты недвижимости); выращивание сельскохозяйственных культур; размещение гаражей для собственных нужд и хозяйственных построек.	2.1
Блокированная жилая застройка	Размещение жилого дома, блокированного с другим жилым домом (другими жилыми домами) в одном ряду общей боковой стеной (общими боковыми стенами) без проемов и имеющего отдельный выход на земельный участок; разведение декоративных и плодовых деревьев, овощных и ягодных культур; размещение гаражей для собственных нужд и иных вспомогательных сооружений; обустройство спортивных и детских площадок, площадок для отдыха.	2.3
Религиозное использование	Размещение зданий и сооружений религиозного использования. Содержание данного вида разрешенного использования включает в себя содержание видов разрешенного использования с кодами 3.7.1-3.7.2 Классификатора.	3.7
Деловое управление	Размещение объектов капитального строительства с целью: размещения объектов управленческой деятельности, не связанной с государственным или муниципальным управлением и оказанием услуг, а также с целью обеспечения совершения сделок, не требующих передачи товара в момент их совершения между организациями, в том числе биржевая деятельность (за исключением банковской и страховой деятельности).	4.1
Развлекательные мероприятия	Размещение зданий и сооружений, предназначенных для организации развлекательных мероприятий, путешествий, для размещения дискотек и танцевальных площадок, ночных клубов, аквапарков, боулинга, аттракционов и т. п., игровых автоматов (кроме игрового оборудования, используемого для проведения азартных игр), игровых площадок.	4.8.1
Обеспечение занятий спортом в помещениях	Размещение спортивных клубов, спортивных залов, бассейнов, физкультурно-оздоровительных комплексов в зданиях и сооружениях.	5.1.2
Оборудованные площадки для занятий спортом	Размещение сооружений для занятия спортом и физкультурой на открытом воздухе (теннисные корты, автодромы, мотодромы, трамплины, спортивные стрельбища).	5.1.4
Управление муниципального хозяйства и градостроительства администрации городского округа Архангельской области «Город Коряжма»		
Градостроительный план земельного участка № РФ-29-2-23-0-00-2023-0034-0		Лист 6

ВСПОМОГАТЕЛЬНЫЕ ВИДЫ РАЗРЕШЕННОГО ИСПОЛЬЗОВАНИЯ:		
Наименование вида разрешённого использования земельного участка	Описание вида разрешённого использования земельного участка	Код
Коммунальное обслуживание	Размещение зданий и сооружений в целях обеспечения физических и юридических лиц коммунальными услугами. Содержание данного вида разрешенного использования включает в себя содержание видов разрешенного использования с кодами 3.1.1-3.1.2 Классификатора.	3.1
Оказание услуг связи	Размещение зданий, предназначенных для размещения пунктов оказания услуг почтовой, телеграфной, междугородней и международной телефонной связи.	3.2.3
Общежития	Размещение зданий, предназначенных для размещения общежитий, предназначенных для проживания граждан на время их работы, службы или обучения, за исключением зданий, размещение которых предусмотрено содержанием вида разрешенного использования с кодом 4.7.	3.2.4
Бытовое обслуживание	Размещение объектов капитального строительства, предназначенных для оказания населению или организациям бытовых услуг (мастерские мелкого ремонта, ателье, бани, парикмахерские, прачечные, химчистки, похоронные бюро).	3.3
Магазины	Размещение объектов капитального строительства, предназначенных для продажи товаров, торговая площадь которых составляет до 5000 кв. м.	4.4
Банковская и страховая деятельность	Размещение объектов капитального строительства, предназначенных для размещения организаций, оказывающих банковские и страховые услуги.	4.5
Общественное питание	Размещение объектов капитального строительства в целях устройства мест общественного питания (рестораны, кафе, столовые, закусочные, бары).	4.6
Гостиничное обслуживание	Размещение гостиниц.	4.7
Площадки для занятий спортом	Размещение площадок для занятия спортом и физкультурой на открытом воздухе (физкультурные площадки, беговые дорожки, поля для спортивной игры).	5.1.3
Гидротехнические сооружения	Размещение гидротехнических сооружений, необходимых для эксплуатации водохранилищ (плотин, водосбросов, водозаборных, водовыпускных и других гидротехнических сооружений, судопропускных сооружений, рыбозащитных и рыбопропускных сооружений, берегозащитных сооружений).	11.3
Земельные участки (территории) общего пользования	Земельные участки общего пользования. Содержание данного вида разрешенного использования включает в себя содержание видов разрешенного использования с кодами 12.0.1 - 12.0.2 Классификатора.	12.0

2.3. Предельные размеры земельных участков и предельные параметры разрешённого строительства, реконструкции объектов капитального строительства

Предельные размеры земельных участков:

Наименование вида разрешенного использования (код)	Предельные размеры земельных участков		
	Минимальная ширина земельного участка, м	Минимальная площадь земельного участка, кв. м.	Максимальная площадь земельного участка, кв. м.
Для индивидуального жилищного строительства (2.1)	20	400	3000
Блокированная жилая застройка (2.3)	10	250 кв. м. на каждую блок - секцию	400 кв. м. на каждую блок - секцию
Среднеэтажная жилая застройка (2.5)	20	1400	10000
Коммунальное обслуживание (3.1)	1	4	5000

Управление муниципального хозяйства и градостроительства администрации городского округа Архангельской области «Город Коряжма»

Градостроительный план земельного участка № РФ-29-2-23-0-00-2023-0034-0

Лист 7

Оказание социальной помощи населению (3.2.2)	10	500	5000
Оказание услуг связи (3.2.3)	10	200	5000
Общежития (3.2.4)	20	1000	10000
Бытовое обслуживание (3.3)	10	400	2000
Амбулаторно-поликлиническое обслуживание (3.4.1)	20	500	10000
Дошкольное, начальное и среднее общее образование (3.5.1)	40	1000	10000
Объекты культурно-досуговой деятельности (3.6.1)	20	1000	5000
Религиозное использование (3.7)	10	500	10000
Амбулаторное ветеринарное обслуживание (3.10.1)	10	500	4000
Деловое управление (4.1)	10	200	4500
Магазины (4.4)	10	800	5000
Банковская и страховая деятельность (4.5)	10	1000	2000
Общественное питание (4.6)	10	125	2500
Гостиничное обслуживание (4.7)	10	1000	2500
Развлекательные мероприятия (4.8.1)	10	1000	5000
Обеспечение занятий спортом в помещениях (5.1.2)	10	500	5000
Площадки для занятий спортом (5.1.3)	10	500	5000
Оборудованные площадки для занятий спортом (5.1.4)	10	500	5000
Обеспечение обороны и безопасности (8.0)	10	1000	10000
Обеспечение вооруженных сил (8.1)	10	1000	10000
Обеспечение внутреннего правопорядка (8.3)	10	500	10000
Гидротехнические сооружения (11.3)	Не подлежит установлению	Не подлежит установлению	Не подлежит установлению
Земельные участки (территории) общего пользования (12.0)	10	1000	10000

2.4. Предельные параметры разрешенного строительства, реконструкции объектов капитального строительства:

Наименование вида разрешенного использования (код)	Предельные параметры разрешенного строительства, реконструкции объектов капитального строительства			
	Минимальный отступ от красных линий, м.	Минимальный отступ от границ земельного участка, м.	Предельное количество этажей, этаж	Максимальный процент застройки в границах земельного участка, %
Для индивидуального жилищного строительства (2.1)	5	3	3	40
Блокированная жилая застройка (2.3)	5	3	3	60
Среднеэтажная жилая застройка (2.5)	6	5	8	40
Коммунальное обслуживание (3.1)	0	0	2	80
Оказание социальной помощи населению (3.2.2)	4	3	3	60
Оказание услуг связи (3.2.3)	4	3	3	60
Общежития (3.2.4)	5	3	4	40
Бытовое обслуживание (3.3)	4	3	3	60
Амбулаторно-поликлиническое обслуживание (3.4.1)	15	3	4	60
Дошкольное, начальное и среднее общее образование (3.5.1)	10	9	4	35

Управление муниципального хозяйства и градостроительства администрации городского округа Архангельской области «Город Коряжма»

Объекты культурно-досуговой деятельности (3.6.1)	4	3	3	60
Религиозное использование (3.7)	4	3	3	60
Амбулаторное ветеринарное обслуживание (3.10.1)	5	3	2	60
Деловое управление (4.1)	4	3	3	60
Магазины (4.4)	4	3	3	60
Банковская и страховая деятельность (4.5)	4	3	3	60
Общественное питание (4.6)	4	3	3	60
Гостиничное обслуживание (4.7)	4	3	3	60
Развлекательные мероприятия (4.8.1)	4	3	3	60
Обеспечение занятий спортом в помещениях (5.1.2)	5	3	3	80
Площадки для занятий спортом (5.1.3)	0	0	0	0
Оборудованные площадки для занятий спортом (5.1.4)	5	3	1	80
Обеспечение обороны и безопасности (8.0)	10	3	3	60
Обеспечение вооруженных сил (8.1)	10	3	3	60
Обеспечение внутреннего правопорядка (8.3)	10	3	3	60
Гидротехнические сооружения (11.3)	Не подлежит установлению	Не подлежит установлению	Не подлежит установлению	Не подлежит установлению
Земельные участки (территории) общего пользования (12.0)	0	0	1	60

Ограничения использования земельных участков и объектов капитального строительства.

В пределах участка запрещается размещение автостоянок для грузового транспорта и транспорта для перевозки людей, находящегося личной собственности, кроме автотранспорта грузоподъемностью до 3,5 т.

Во встроено-пристроенных к дому помещений общественного назначения не допускается размещать специализированные магазины строительных материалов, магазины с наличием в них взрывоопасных веществ и материалов, также предприятий бытового обслуживания, в которых применяются легковоспламеняющиеся жидкости (за исключением парикмахерских, мастерских по ремонту обуви).

На землях общего пользования не допускается ремонт автомобилей, складирование строительных материалов, хозяйственного инвентаря. Не допускается размещать со стороны улицы вспомогательные строения, за исключением гаражей.

Размещение бань и саун допускается при условии канализования стоков.

Размещение рекламы не допускается на ограждениях участка, дома, строения.

Ограничения использования земельных участков и объектов капитального строительства, находящихся в зоне с кодовым обозначением (Ж-3) и расположенных в границах зон с особыми условиями использования территории, устанавливаются в соответствии со статьями 45-53 настоящих Правил.

Основные положения технического регулирования в области пожарной безопасности и установление общих требований пожарной безопасности к объектам защиты (продукции), в том числе к зданиям и сооружениям, производственным объектам, пожарно-технической продукции и продукции общего назначения регламентируются Федеральным законом от 22.07.2008 № 123-ФЗ (ред. от 14.07.2022) «Технический регламент о требованиях пожарной безопасности».

Соблюдение требований к объемно-планировочным и конструктивным решениям по ограничению распространения пожара в зданиях и сооружениях регламентируется «СП 4.13130.2013. Свод правил. Системы противопожарной защиты. Ограничение распространения пожара на объектах защиты. Требования к объемно-планировочным и конструктивным решениям» (утв. Приказом МЧС России от 24.04.2013 N 288) (ред. от 15.06.2022).

Расстояния (м.) по горизонтали (в свету) от подземных сетей до фундаментов зданий и сооружений следует принимать согласно таблице 12.5 СП 42.13330.2016. Свод правил. Градостроительство. Планировка и застройка городских и сельских поселений. Актуализированная редакция СНиП 2.07.01-89*» (утв. Приказом Минстроя России от 30.12.2016 N 1034/пр) (ред. от 31.05.2022)

- водопровод и напорная канализация – 5 м *.,
- самотечная канализация (бытовая и дождевая) – 3 м.;

Управление муниципального хозяйства и градостроительства администрации городского округа Архангельской области «Город Коряжма»

Градостроительный план земельного участка № РФ-29-2-23-0-00-2023-0034-0

Лист 9

– дренаж – 2 м.;
 – кабели силовые всех напряжений и кабели связи – 0,6 м.;
 – тепловые сети: см. СП 124.13330.2012, приложение А4
 – газ: см. СП 62.13330.2011, приложение В, таблица В.1

* При выполнении мероприятий по защите фундамента от подтопления и подмыва возможно уменьшение расстояния от наружных конструкций здания до трубы водопровода (в свету между конструкциями) до 3 м, до трубы канализации - до 1 м. При прокладке труб водопровода и канализации вдоль фундамента в железобетонной обойме, конструктивно связанной с фундаментом здания, возможно их устройство вплотную к фундаментам, при этом для труб канализации устройство прочисток следует выполнять по СП 30.13330. Трубы водопровода допускается прокладывать также в канале, конструктивно связанном с фундаментом здания.

Расстояния от открытых водостоков (лотки, канавы и др.), входящих в конструкцию улиц и дорог, и их параметры следует принимать с учетом требований пунктов 7.59 - 7.65 СП 34.13330.2021

2.5. Требования к назначению, параметрам и размещению объекта капитального строительства на земельном участке, на который действие градостроительного регламента не распространяется или для которого градостроительный регламент не устанавливается (за исключением случая, предусмотренного пунктом 7.1 части 3 статьи 57.3 Градостроительного кодекса Российской Федерации):

Причины отнесения земельного участка к виду земельного участка, на который действие градостроительного регламента не распространяется или для которого градостроительный регламент не устанавливается	Реквизиты акта, регулирующего использование земельного участка	Требования к использованию земельного участка	Требования к параметрам объекта капитального строительства			Требования к размещению объектов капитального строительства	
			Предельное количество этажей и (или) предельная высота зданий, строений, сооружений	Максимальный процент застройки в границах земельного участка, определяемый как отношение суммарной площади земельного участка, которая может быть застроена, ко всей площади земельного участка	Иные требования к параметрам объекта капитального строительства	Минимальные отступы от границ земельного участка в целях определения мест допустимого размещения зданий, строений, сооружений, за пределами которых запрещено строительство зданий, строений, сооружений	Иные требования к размещению объектов капитального строительства
1	2	3	4	5	6	7	8
-	-	-	-	-	-	-	-

2.6. Предельные параметры разрешенного строительства, реконструкции объекта капитального строительства, установленные положением об особо охраняемых природных территориях, в случае выдачи градостроительного плана земельного участка в отношении земельного участка, расположенного в границах особо охраняемой природной территории:

Причины отнесения земельного участка к виду земельного участка для которого градостроительный регламент не устанавливается	Реквизиты Положения об особо охраняемой природной территории	Реквизиты утвержденной документацией по планировке территории	Зонирование особо охраняемой природной территории (да/нет)							
			Функциональная зона	Виды разрешенного использования земельного участка	Требования к параметрам объекта капитального строительства			Требования к размещению объектов капитального строительства		
					Основные виды разрешенного использования	Вспомогательные виды разрешенного использования	Предельное количество этажей и (или) предельная высота зданий, строений, сооружений	Максимальный процент застройки в границах земельного участка, определяемый как отношение суммарной площади земельного участка, которая может быть	Иные требования к параметрам объекта капитального строительства	Минимальные отступы от границ земельного участка в целях определения мест допустимого размещения зданий, строений, сооружений, за преде-

Управление муниципального хозяйства и градостроительства администрации городского округа Архангельской области «Город Коряжма»

							застроена, ко всей площади земельного участка		лами которых запрещено строитель- ство зданий, строений, сооружений	
1	2	3	4	5	6	7	8	9	10	11
-	-	-	-	-	-	-	-	-	-	-

3. Информация о расположенных в границах земельного участка объектах капитального строительства и объектах культурного наследия

3.1. Объекты капитального строительства

№ 1, Сооружение коммунального хозяйства - канализация, протяженность 263 м.,
(согласно чертежу(ам) градостроительного плана) (назначение объекта капитального строительства, этажность, высотность, общая площадь, площадь застройки)
инвентаризационный или кадастровый номер 29:23:010208:5922

№ 2, Сооружение коммунального хозяйства – тепловая сеть, протяженность 145 м.,
(согласно чертежу(ам) градостроительного плана) (назначение объекта капитального строительства, этажность, высотность, общая площадь, площадь застройки)
инвентаризационный или кадастровый номер 29:23:010208:5919

№ 2, Сооружение коммунального хозяйства – система электроснабжения, протяженность 300 м.,
(согласно чертежу(ам) градостроительного плана) (назначение объекта капитального строительства, этажность, высотность, общая площадь, площадь застройки)
инвентаризационный или кадастровый номер 29:23:010208:5920

3.2. Объекты, включенные в единый государственный реестр объектов культурного наследия (памятников истории и культуры) народов Российской Федерации



№ -, -,
(согласно чертежу(ам) градостроительного плана) (назначение объекта культурного наследия, общая площадь, площадь застройки)

(наименование органа государственной власти, принявшего решение о включении выявленного объекта культурного наследия в реестр, реквизиты этого решения)
регистрационный номер в реестре - от - (дата)

4. Информация о расчетных показателях минимально допустимого уровня обеспеченности территории объектами коммунальной, транспортной, социальной инфраструктур и расчетных показателях максимально допустимого уровня территориальной доступности указанных объектов для населения в случае, если земельный участок расположен в границах территории, в отношении которой предусматривается осуществление деятельности по комплексному развитию территории:

Информация о расчетных показателях минимально допустимого уровня обеспеченности территории

Объекты коммунальной инфраструктуры			Объекты транспортной инфраструктуры			Объекты социальной инфраструктуры		
Наименование вида объекта	Единица измерения	Расчетный показатель	Наименование вида объекта	Единица измерения	Расчетный показатель	Наименование вида объекта	Единица измерения	Расчетный показатель
1	2	3	4	5	6	7	8	9

5. Информация об ограничениях использования земельного участка, в том числе, если земельный участок полностью или частично расположен в границах зон с особыми условиями использования территорий			
информация отсутствует			
6. Информация о границах зон с особыми условиями использования территорий, если земельный участок полностью или частично расположен в границах таких зон:			
Наименование зоны с особыми условиями использования территории с указанием объекта, в отношении которого установлена такая зона	Перечень координат характерных точек в системе координат, используемой для ведения Единого государственного реестра недвижимости		
	Обозначение (номер) характерной точки	X	Y
	1	2	3
-	-	-	-
7. Информация о границах публичных сервитутов информация отсутствует			
Обозначение (номер) характерной точки	Перечень координат характерных точек в системе координат, используемой для ведения Единого государственного реестра недвижимости		
	X	Y	
отсутствует	-	-	
8. Номер и (или) наименование элемента планировочной структуры, в границах которого расположен земельный участок -			
9. Информация о технических условиях подключения (технологического присоединения) объектов капитального строительства к сетям инженерно-технического обеспечения, определенных с учетом программ комплексного развития систем коммунальной инфраструктуры поселения, городского округа Водоснабжение: к действующему трубопроводу водопроводной сети диаметром 150 мм., проходящей вдоль дома № 18А по пр. Ленина. Водоотведение: к действующему трубопроводу хозяйственной канализации диаметром 300 мм., проходящей вдоль дома № 15А по пр. Ленина. Теплоснабжение: возможность подключения к тепловым сетям, находящимся в хозяйственном ведении предприятия отсутствует (ТУ от 31.07.2023 № 1269).			
10. Реквизиты нормативных правовых актов субъекта Российской Федерации, муниципальных правовых актов, устанавливающих требования к благоустройству территории Решение городской Думы МО «Город Коряжма» от 16.11.2017 № 20 «О новой редакции Норм и правил благоустройства территории муниципального образования «Город Коряжма» (в редакций от 21.06.2018 № 74, от 25.10.2018 № 88)			
11. Информация о красных линиях: информация отсутствует			
Обозначение (номер) характерной точки	Перечень координат характерных точек в системе координат, используемой для ведения Единого государственного реестра недвижимости		
	X	Y	
отсутствует	-	-	
Приложение (в случае, указанном в части 3.1 статьи 57.3 Градостроительного кодекса Российской Федерации)			
	Разработчик	 (подпись)	Л.В. Кокорина (расшифровка подписи)
	Проверил	 (подпись)	Е.М. Дуракова (расшифровка подписи)
Управление муниципального хозяйства и градостроительства администрации городского округа Архангельской области «Город Коряжма»			
Градостроительный план земельного участка № РФ-29-2-23-0-00-2023-0034-0			Лист 12