

## Градостроительный план земельного участка №

**Р Ф - 5 0 - 3 - 7 9 - 0 - 0 0 - 2 0 2 3 - 5 1 1 5 1 - 1**

Градостроительный план земельного участка подготовлен на основании

**заявления ООО "СЗ СТАТУС"**

**от 08 декабря 2023 г. № P001-0772506512-80125768**

(реквизиты заявления правообладателя земельного участка, иного лица в случае, предусмотренном частью 1.1 статьи 57.3 Градостроительного кодекса Российской Федерации, с указанием Ф.И.О. заявителя – физического лица, либо реквизиты заявления и наименование заявителя – юридического лица о выдаче градостроительного плана земельного участка)

Местонахождение земельного участка

**Московская область**

(субъект Российской Федерации)

**городской округ Пушкинский**

(муниципальный район или городской округ)

(поселение)

Описание границ земельного участка (образуемого земельного участка):

Обозначение (номер) характерной точки	Перечень координат характерных точек в системе координат, используемой для ведения Единого государственного реестра недвижимости	
	X	Y
1	496631.20	2211364.85
2	496627.00	2211368.47
3	496621.88	2211371.49
4	496614.77	2211376.78
5	496610.01	2211381.11
6	496606.30	2211384.87
7	496602.83	2211388.18
8	496601.22	2211389.33
9	496594.20	2211393.87
10	496584.68	2211401.55
11	496572.79	2211411.69
12	496565.12	2211419.33
13	496562.35	2211421.73
14	496549.47	2211429.69
15	496543.16	2211434.78
16	496538.92	2211438.69
17	496538.26	2211439.24
18	496533.66	2211441.40
19	496525.86	2211445.65
20	496518.79	2211451.76
21	496513.08	2211457.50
22	496512.25	2211457.92
23	496504.57	2211462.25
24	496498.56	2211466.87
25	496493.42	2211472.02
26	496490.27	2211475.68
27	496461.19	2211420.63
28	496484.46	2211407.90
29	496475.99	2211393.02
30	496464.57	2211371.36
31	496475.02	2211371.90
32	496486.63	2211370.91
33	496497.53	2211366.79
34	496499.32	2211365.82
35	496501.22	2211369.42
36	496604.60	2211313.11
37	496609.73	2211322.53
38	496617.27	2211336.99

Кадастровый номер земельного участка (при наличии) или в случае, предусмотренном частью 1.1 статьи 57.3 Градостроительного кодекса Российской Федерации, условный номер образуемого земельного участка на основании утвержденных проекта межевания территории и (или) схемы расположения земельного участка или земельных участков на кадастровом плане территории

**50:13:0070210:11786**

Площадь земельного участка

**12 518 кв. м**

Информация о расположенных в границах земельного участка объектах капитального строительства

***Объекты капитального строительства отсутствуют***

Информация о границах зоны планируемого размещения объекта капитального строительства в соответствии с утвержденным проектом планировки территории (при наличии)

***В соответствии с утвержденным проектом планировки территории***

Обозначение (номер) характерной точки	Перечень координат характерных точек в системе координат, используемой для ведения Единого государственного реестра недвижимости	
	X	Y
-	496621.53	2211352.22
	496563.66	2211399.83
	496488.44	2211465.81
	496463.82	2211419.19
	496486.94	2211406.54
	496469.61	2211371.62
	496475.02	2211371.90
	496486.63	2211370.91
	496496.62	2211367.13
	496498.59	2211370.85
	496501.22	2211369.42
	496601.97	2211314.54
	496607.08	2211323.94
	496614.60	2211338.36

Реквизиты проекта планировки территории и (или) проекта межевания территории в случае, если земельный участок расположен в границах территории, в отношении которой утверждены проект планировки территории и (или) проект межевания территории

***Проект планировки территории и проект межевания территории утверждены распоряжением Министерства жилищной политики Московской области от 18.08.2023 г. № УДПТ41/0056-23 "Об утверждении проекта планировки территории и проекта межевания территории по адресу: Московская область, г.о. Пушкинский, г. Пушкино, Московский проспект, ул. Маяковского".***

(указывается в случае, если земельный участок расположен в границах территории, в отношении которой утверждены проект планировки территории и (или) проект межевания территории)

Градостроительный план подготовлен

**Комитетом по архитектуре и градостроительству Московской области**

(Ф.И.О., должность уполномоченного лица, наименование органа)

М.П.  
(при наличии)

(подпись)

**Гордиенко В.В.**  
(расшифровка подписи)

Дата выдачи

25.12.2023

(ДД.ММ.ГГГГ.)

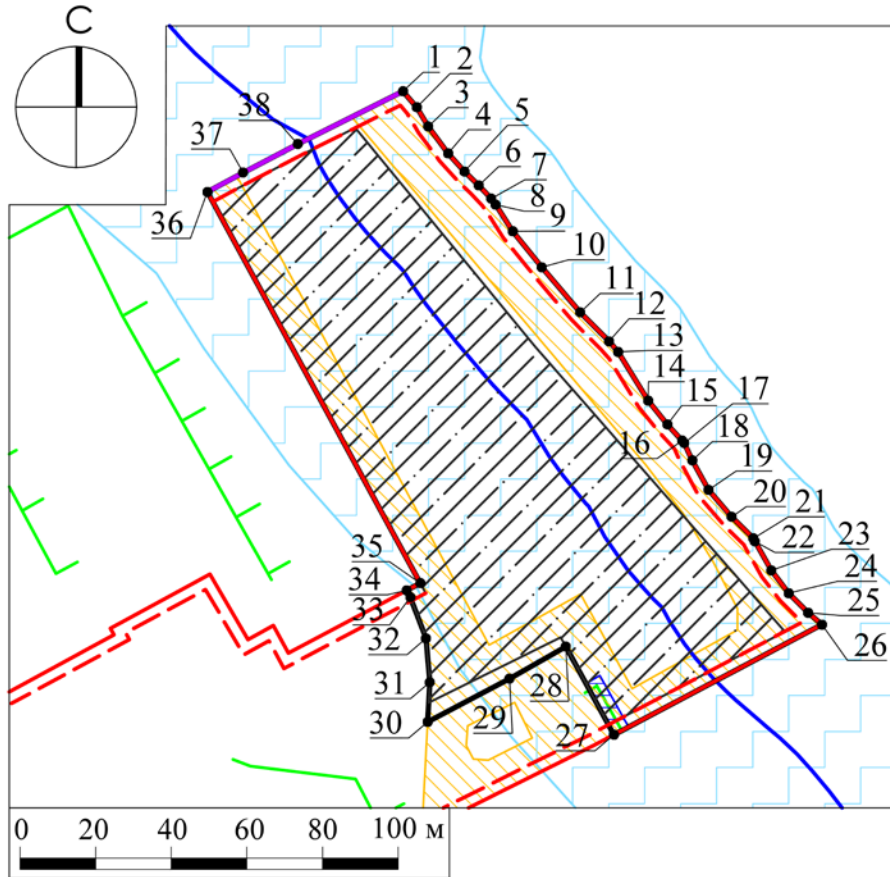


ДОКУМЕНТ ПОДПИСАН  
ЭЛЕКТРОННОЙ ПОДПИСЬЮ












Сертификат: 01CA 939E B99A 73EF 8735 ABV4  
452D 7ECF

Владелец: Гордиенко Владислав Валерьевич  
Действителен с: 21.08.2023 по 13.11.2024


# 1. Чертеж градостроительного плана земельного участка



## Условные обозначения

-  граница земельного участка
  -  номер поворотной точки границ земельного участка
  -  границы зон планируемого размещения объектов капитального строительства в соответствии с утвержденной документацией по планировке территории, подлежат уточнению с учетом требований нормативных правовых актов по установлению зон санитарной охраны источников питьевого водоснабжения<sup>1</sup>
  -  существующие (ранее установленные) красные линии\*
  -  планируемые (устанавливаемые) красные линии
  -  линии отступа от планируемых (устанавливаемых) красных линий\*
  -  предложения по установлению границ зон действия сервитутов\*
  -  охранный зона инженерных сетей (газопровод), реестровый номер границы: 50:13-6.1187<sup>3</sup>
  -  газопровод<sup>4</sup>
  -  граница прибрежной защитной полосы<sup>5</sup>
  -  водоохранная зона<sup>5</sup>
- Земельный участок полностью расположен в территории, в границах которой предусматриваются требования к архитектурно-градостроительному облику объектов капитального строительства (Тип 2).<sup>2</sup>

ДОКУМЕНТ ПОДПИСАН  
ЭЛЕКТРОННОЙ ПОДПИСЬЮ  
Сертификат:  
4DCS 7F6E 583E EECF 391C 53F9 0420 46FB  
Владелец: Константинова Галина Николаевна  
Действителен с 30.01.2023 г. по 24.04.2024 г.


Должность	Ф.И.О.	Подпись	Дата				
Зам. ген. дир.	Константинова Г.Н.			Московская область, городской округ Пушкинский			
Нач. отд.	Шевченко М.В.						
Нач. отд.	Коннова П.П.			Градостроительный план земельного участка	Стадия	Лист	Листов
						1	4
				Чертеж градостроительного плана	 Основан в 1971		

# 1. Чертеж градостроительного плана земельного участка

Градостроительный план земельного участка выдается в целях обеспечения информацией, необходимой для архитектурно-строительного проектирования, строительства, реконструкции объектов капитального строительства в границах земельного участка.

Площадь земельного участка 12 518 кв. м

1. Чертеж градостроительного плана земельного участка разработан при отсутствии топографической съемки.
2. Чертеж градостроительного плана земельного участка разработан в декабре 2023 года ГБУ МО "Мособлгеотрест".
3. При проектировании объектов капитального строительства необходимо учитывать охранные зоны инженерных коммуникаций, в том числе подземных (при наличии). Вынос инженерных коммуникаций возможен по ТУ эксплуатирующих организаций. При наличии охранных зон ЛЭП и/или иных электрических сетей размещение зданий, строений, сооружений возможно при получении письменного решения о согласовании сетевых организаций.
4. Объекты капитального строительства разместить с учетом возможного негативного воздействия планируемого объекта на прилегающие территории, а также с учетом возможного негативного воздействия объектов, расположенных на прилегающих территориях, на планируемый объект.
5. Точка подключения (технологического присоединения) объектов капитального строительства к сетям тепло-, водоснабжения и водоотведения согласно информации о технических условиях эксплуатирующих организаций.
6. Подготовку проектной документации осуществлять в соответствии с требованиями законодательства на основании результатов инженерных изысканий.
7. Архитектурно-градостроительный облик объекта(ов) капитального строительства подлежит согласованию в случаях, установленных статьей 40.1 ГрК РФ, требованиями, утвержденными постановлением Правительства Российской Федерации от 29.05.2023 г. № 857, распоряжением Комитета по архитектуре и градостроительству Московской области от 01.09.2023 г. № 29РВ-494.
8. Парковочные места предусмотреть в соответствии с утвержденным проектом планировки территории.
9. Проектирование выполняется в соответствии с законом Российской Федерации от 21.02.1992 г. № 2395-1 "О недрах".
10. Проектирование и проведение земляных, строительных, мелиоративных, хозяйственных работ, работ по использованию лесов (за исключением работ, указанных в пунктах 3, 4 и 7 части 1 статьи 25 Лесного кодекса Российской Федерации) должны проводиться в соответствии со статьей 30 Федерального закона от 25.06.2002 г. № 73-ФЗ "Об объектах культурного наследия (памятниках истории и культуры) народов Российской Федерации".
11. Проектирование и строительство выполняются в соответствии с требованиями Постановления Главного государственного санитарного врача РФ от 14.03.2002 г. № 10 "О введении в действие санитарных правил и норм "Зоны санитарной охраны источников водоснабжения и водопроводов питьевого назначения. СанПиН 2.1.4.1110-02"; СП 2.1.4.2625-10 "Зоны санитарной охраны источников питьевого водоснабжения г. Москвы" (утв. постановлением Главного государственного санитарного врача РФ от 30.04.2010 г. № 45).


Должность	Ф.И.О.	Подпись	Дата				
Зам. ген. дир.	Константинова Г.Н.			Московская область, городской округ Пушкинский			
Нач. отд.	Шевченко М.В.						
Нач. отд.	Коннова П.П.			Градостроительный план земельного участка	Стадия	Лист	Листов
						2	4
				Чертеж градостроительного плана			

12. Проектирование и строительство выполняются в соответствии с требованиями Федерального закона от 24.06.1998 № 89-ФЗ "Об отходах производства и потребления", Федерального закона от 10.01.2002 № 7-ФЗ "Об охране окружающей среды", Приказа Федеральной службы по надзору в сфере природопользования от 22.05.2017 № 242 "Об утверждении Федерального классификационного каталога отходов", Постановления Правительства Российской Федерации от 16.02.2008 № 87 "О составе разделов проектной документации и требованиях к их содержанию".

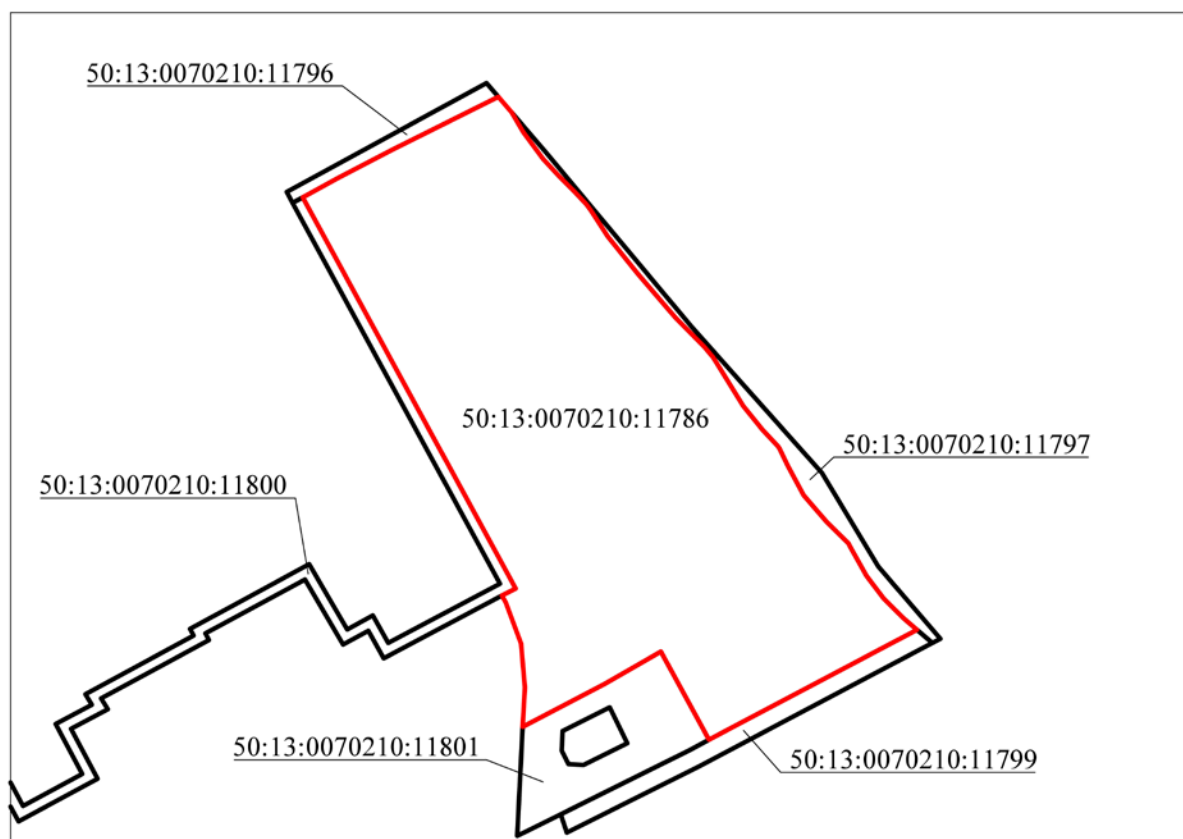
13. Проектирование выполняется в соответствии со ст. 11 Правил землепользования и застройки территории.

14. Оснащение объектов капитального строительства сооружениями связи общего пользования осуществляется с учетом требований, установленных распоряжением Министерства государственного управления, информационных технологий и связи Московской области от 15.08.2022 г. № 11-175/РВ "Об утверждении Типовых технических требований к инженерной инфраструктуре многоквартирных домов и социально значимых объектов, используемой при подключении к системе технологического обеспечения региональной общественной безопасности и оперативного управления "Безопасный регион" и рекомендаций к сетям связи общего пользования", постановлением Правительства Московской области от 27.03.2018 г. № 195/12 "Об утверждении Плана мероприятий по созданию, развитию и эксплуатации системы технологического обеспечения региональной общественной безопасности и оперативного управления "Безопасный регион" и внесении изменений в постановление Правительства Московской области от 27.01.2015 г. № 23/3 "О создании в Московской области системы технологического обеспечения региональной общественной безопасности и оперативного управления "Безопасный регион".

Выполнено в М 1:2000.


Должность	Ф.И.О.	Подпись	Дата				
Зам. ген. дир.	Константинова Г.Н.			<i>Московская область, городской округ Пушкинский</i>			
Нач. отд.	Шевченко М.В.						
Нач. отд.	Коннова П.П.			<i>Градостроительный план земельного участка</i>	Стадия	Лист	Листов
						3	4
				<i>Чертеж градостроительного плана</i>	 <small>Основан в 1971</small>		

**Схема расположения земельного участка  
в окружении смежно расположенных земельных участков  
(Ситуационный план)**



**Условные обозначения**

- граница рассматриваемого участка
- границы смежных участков

Должность	Ф.И.О.	Подпись	Дата				
Зам. ген. дир.	Константинова Г.Н.			<i>Московская область, городской округ Пушкинский</i>			
Нач. отд.	Шевченко М.В.						
Нач. отд.	Коннова П.П.			<i>Градостроительный план земельного участка</i>	Стадия	Лист	Листов
						4	4
				<i>Ситуационный план</i>	 <small>Основан в 1971</small>		

**2. Информация о градостроительном регламенте либо требованиях к назначению, параметрам и размещению объекта капитального строительства на земельном участке, на который действие градостроительного регламента не распространяется или для которого градостроительный регламент не устанавливается**

*Земельный участок расположен в территориальной зоне: КРТ-82 – зона осуществления деятельности по комплексному развитию территории. В состав территориальных зон осуществления деятельности по комплексному развитию территории включаются территории, определенные в целях обеспечения наиболее эффективного использования, осуществления деятельности по подготовке и утверждению документации по планировке территории для размещения объектов капитального строительства жилого, производственного, общественно-делового и иного назначения и необходимые для функционирования таких объектов и обеспечения жизнедеятельности граждан объектов коммунальной, транспортной, социальной инфраструктур, а также по архитектурно-строительному проектированию, строительству, реконструкции указанных в настоящем пункте объектов.*

*Для зоны КРТ требования к архитектурно-градостроительному облику распространяются на земельные участки, полностью или частично расположенные в границах территорий (Тип 1, Тип 2), в соответствии с картой градостроительного зонирования с установлением территорий, в границах которых предусматриваются требования к архитектурно-градостроительному облику объектов капитального строительства. Перечень видов разрешенного использования земельных участков, полностью или частично расположенных в границах территорий (Тип 1, Тип 2), в отношении которых предусматриваются требования к архитектурно-градостроительному облику объектов капитального строительства, определен статьей "Требования к архитектурно-градостроительному облику объектов капитального строительства" части III настоящих Правил.*

*Градостроительный регламент территориальной зоны должен применяться в части, не противоречащей утвержденным режимам зон охраны объектов культурного наследия.*

*Градостроительный регламент территориальной зоны должен применяться с учетом требований СП 2.1.4.2625-10 "Зоны санитарной охраны источников питьевого водоснабжения г. Москвы" (утв. постановлением Главного государственного санитарного врача РФ от 30.04.2010 № 45), Решением Исполкома московского городского и областного советов народных депутатов от 17.04 1980 г. № 500-1143 "Об утверждении проекта установления красных линий границ зон санитарной охраны источников водоснабжения г. Москвы в границах ЛПЗП", Картой ЗОУИТ в части ЗСО.*

*В соответствии со статьей 25 Закона Российской Федерации от 21.02.1992 №2395-1 "О недрах", строительство объектов капитального строительства на земельных участках, расположенных за границами населенных пунктов, размещение подземных сооружений за границами населенных пунктов разрешается только после получения заключения федерального органа управления государственным фондом недр (Роснедра) или его территориального органа (Центрнедра) об отсутствии (наличии) полезных ископаемых в недрах под участком предстоящей застройки..*

*Установлен градостроительный регламент*



**2.1.** Реквизиты акта органа государственной власти субъекта Российской Федерации, органа местного самоуправления, содержащего градостроительный регламент либо реквизиты акта федерального органа государственной власти, органа государственной власти субъекта Российской Федерации, органа местного самоуправления, иной организации, определяющего, в соответствии с федеральными законами, порядок использования земельного участка, на который действие градостроительного регламента не распространяется или для которого градостроительный регламент не устанавливается

***Правила землепользования и застройки территории (части территории) городского округа Пушкинский Московской области утверждены постановлением Администрации городского округа Пушкинский Московской области от 10.03.2022 г. № 646-ПА "Об утверждении Правил землепользования и застройки территории (части территории) Городского округа Пушкинский Московской области" (в редакции постановления Администрации городского округа Пушкинский Московской области от 02.10.2023 г. № 4353-ПА).***

**2.2.** Информация о видах разрешенного использования земельного участка  
основные виды разрешенного использования земельного участка:

- ***жилая застройка 2.0;***
- ***малоэтажная многоквартирная жилая застройка 2.1.1;***
- ***среднеэтажная жилая застройка 2.5;***
- ***многоэтажная жилая застройка (высотная застройка) 2.6;***
- ***обслуживание жилой застройки 2.7;***
- ***хранение автотранспорта 2.7.1;***
- ***общественное использование объектов капитального строительства 3.0;***
- ***коммунальное обслуживание 3.1;***
- ***предоставление коммунальных услуг 3.1.1;***
- ***административные здания организаций, обеспечивающих предоставление коммунальных услуг 3.1.2;***
- ***бытовое обслуживание 3.3;***
- ***амбулаторно-поликлиническое обслуживание 3.4.1;***
- ***стационарное медицинское обслуживание 3.4.2;***
- ***дошкольное, начальное и среднее общее образование 3.5.1;***
- ***объекты культурно-досуговой деятельности 3.6.1;***
- ***парки культуры и отдыха 3.6.2;***
- ***предпринимательство 4.0;***
- ***деловое управление 4.1;***
- ***объекты торговли (торговые центры, торгово-развлекательные центры (комплексы) 4.2;***
- ***магазины 4.4;***
- ***банковская и страховая деятельность 4.5;***
- ***общественное питание 4.6;***
- ***гостиничное обслуживание 4.7;***
- ***автомобильные мойки 4.9.1.3;***
- ***ремонт автомобилей 4.9.1.4;***
- ***стоянка транспортных средств 4.9.2;***
- ***отдых (рекреация) 5.0;***
- ***спорт 5.1;***
- ***обеспечение спортивно-зрелищных мероприятий 5.1.1;***
- ***обеспечение занятий спортом в помещениях 5.1.2;***
- ***площадки для занятий спортом 5.1.3;***
- ***оборудованные площадки для занятий спортом 5.1.4;***
- ***водный спорт 5.1.5;***
- ***авиационный спорт 5.1.6;***

- *связь 6.8;*
- *автомобильный транспорт 7.2;*
- *размещение автомобильных дорог 7.2.1;*
- *обслуживание перевозок пассажиров 7.2.2;*
- *стоянки транспорта общего пользования 7.2.3;*
- *внеуличный транспорт 7.6;*
- *обеспечение внутреннего правопорядка 8.3;*
- *историко-культурная деятельность 9.3;*
- *земельные участки (территории) общего пользования 12.0;*
- *улично-дорожная сеть 12.0.1;*
- *благоустройство территории 12.0.2;*

условно разрешенные виды использования земельного участка:

- *среднее и высшее профессиональное образование 3.5.2;*
- *общественное управление 3.8;*
- *государственное управление 3.8.1;*
- *представительская деятельность 3.8.2;*
- *обеспечение научной деятельности 3.9;*
- *обеспечение деятельности в области гидрометеорологии и смежных с ней областях 3.9.1;*
- *проведение научных исследований 3.9.2;*
- *проведение научных испытаний 3.9.3;*
- *склад 6.9;*

вспомогательные виды разрешенного использования земельного участка:

- *обслуживание жилой застройки 2.7;*
- *хранение автотранспорта 2.7.1;*
- *коммунальное обслуживание 3.1;*
- *оказание социальной помощи населению 3.2.2;*
- *оказание услуг связи 3.2.3;*
- *бытовое обслуживание 3.3;*
- *амбулаторно-поликлиническое обслуживание 3.4.1;*
- *дошкольное, начальное и среднее общее образование 3.5.1;*
- *объекты культурно-досуговой деятельности 3.6.1;*
- *общественное управление 3.8;*
- *обеспечение научной деятельности 3.9;*
- *объекты торговли (торговые центры, торгово-развлекательные центры (комплексы) 4.2;*
- *магазины 4.4;*
- *банковская и страховая деятельность 4.5;*
- *общественное питание 4.6;*
- *служебные гаражи 4.9;*
- *объекты дорожного сервиса 4.9.1;*
- *автомобильные мойки 4.9.1.3;*
- *ремонт автомобилей 4.9.1.4;*
- *спорт 5.1;*
- *обеспечение занятий спортом в помещениях 5.1.2;*
- *связь 6.8;*
- *обеспечение внутреннего правопорядка 8.3.*

**2.3. Предельные (минимальные и (или) максимальные) размеры земельного участка и предельные параметры разрешенного строительства, реконструкции объекта капитального строительства, установленные градостроительным регламентом для территориальной зоны, в которой расположен земельный участок:**

Предельные (минимальные и (или) максимальные) размеры земельных участков, в том числе их площадь			Минимальные отступы от границ земельного участка в целях определения мест допустимого размещения зданий, строений, сооружений, за пределами которых запрещено строительство зданий, строений, сооружений	Предельное количество этажей и (или) предельная высота зданий, строений, сооружений	Максимальный процент застройки в границах земельного участка, определяемый как отношение суммарной площади земельного участка, которая может быть застроена, ко всей площади земельного участка	Требования к архитектурным решениям объектов капитального строительства, расположенным в границах территории исторического поселения федерального или регионального значения	Иные показатели
Длина, м	Ширина, м	Площадь, м <sup>2</sup> или га					
1	2	3	4	5	6	7	8
-	-	-	-	-	-	-	<i>26 эт., (в т.ч. 1 подземный) <sup>6</sup></i>

**2.4.** Требования к назначению, параметрам и размещению объекта капитального строительства на земельном участке, на который действие градостроительного регламента не распространяется или для которого градостроительный регламент не устанавливается (за исключением случая, предусмотренного пунктом 7.1 части 3 статьи 57.3 Градостроительного кодекса Российской Федерации):

Причины отнесения земельного участка к виду земельного участка, на который действие градостроительного регламента не распространяется или для которого градостроительный регламент не устанавливается	Реквизиты акта, регулирующего использование земельного участка	Требования к использованию земельного участка	Требования к параметрам объекта капитального строительства			Требования к размещению объектов капитального строительства	
			Предельное количество этажей и (или) предельная высота зданий, строений, сооружений	Максимальный процент застройки в границах земельного участка, определяемый как отношение суммарной площади земельного участка, которая может быть застроена, ко всей площади земельного участка	Иные требования к параметрам объекта капитального строительства	Минимальные отступы от границ земельного участка в целях определения мест допустимого размещения зданий, строений, сооружений, за пределами которых запрещено строительство зданий, строений, сооружений	Иные требования к размещению объектов капитального строительства
1	2	3	4	5	6	7	8
-	-	-	-	-	-	-	-

**2.5.** Предельные параметры разрешенного строительства, реконструкции объекта капитального строительства, установленные положением об особо охраняемых природных территориях, в случае выдачи градостроительного плана земельного участка в отношении земельного участка, расположенного в границах особо охраняемой природной территории:

Причины отнесения земельного участка к виду земельного участка для которого градостроительный регламент не устанавливается	Реквизиты Положения об особо охраняемой природной территории	Реквизиты утвержденной документации по планировке территории	Зонирование особо охраняемой природной территории (нет)							
			Функциональная зона	Виды разрешенного использования земельного участка		Требования к параметрам объекта капитального строительства			Требования к размещению объектов капитального строительства	
				Основные виды разрешенного использования	Вспомогательные виды разрешенного использования	Предельное количество этажей и (или) предельная высота зданий, строений, сооружений	Максимальный процент застройки в границах земельного участка, определяемый как отношение суммарной площади земельного участка, которая может быть застроена, ко всей площади земельного участка	Иные требования к параметрам объекта капитального строительства	Минимальные отступы от границ земельного участка в целях определения мест допустимого размещения зданий, строений, сооружений, за пределами которых запрещено строительство зданий, строений, сооружений	Иные требования к размещению объектов капитального строительства
1	2	3	4	5	6	7	8	9	10	11
-	-	-	-	-	-	-	-	-	-	-
1	2	3	4	5	6	7	8	9	10	11



**КРТ-82**

**Требования к архитектурно-градостроительному облику объектов капитального строительства распространяются на земельные участки, полностью или частично расположенные в границах территорий КРТ.**

№	Наименование параметра	Значение параметра
1	<i>Площадь квартир*</i>	226 555 кв.м
2	<i>Этажность*</i>	25 эт. **
3	<i>Максимальный процент застройки в границах земельного участка</i>	<i>Не подлежат установлению</i>
4	<i>Предельные (минимальные и (или) максимальные) размеры земельных участков</i>	<i>Не подлежат установлению</i>
5	<i>Минимальные отступы от границ земельных участков</i>	<i>Не подлежат установлению</i>
6	<i>Расчетная численность населения</i>	<i>Определяется из расчета 28 кв.м. общей площади многоквартирной жилой застройки на 1 человека* **</i>
7	<i>Минимальная обеспеченность объектами водоснабжения</i>	<i>220 л./сут на 1 человека населения планируемой застройки****</i>
8	<i>Минимальная обеспеченность объектами водоотведения</i>	<i>220 л./сут на 1 человека населения планируемой застройки****</i>
9	<i>Минимальная обеспеченность объектами теплоснабжения</i>	<i>0,05 Гкал/1000 кв.м общей площади планируемых объектов капитального строительства****</i>
10	<i>Минимальная обеспеченность объектами энергоснабжения</i>	<i>20 Вт./кв.м общей площади планируемых объектов капитального строительства****</i>
11	<i>Парковочные места*</i>	<i>Не менее 3489 м/м</i>
12	<i>Площадь благоустройства и озеленения</i>	<i>4,4 кв.м на 1 человека населения планируемой застройки</i>
13	<i>Рабочие места</i>	1505
14	<i>ДОУ*</i>	<i>Не менее 550 мест</i>
15	<i>СОШ*</i>	<i>Не менее 1003 мест</i>
16	<i>Поликлиники*</i>	<i>Не менее 142 пос./смену</i>
17	<i>Минимальная обеспеченность территориями плоскостных спортивных сооружений</i>	<i>948,3 кв.м. на 1 тыс. человек населения планируемой застройки</i>
18	<i>Мероприятия по развитию транспорта</i>	<i>В соответствии с СТП ТО МО и СТО, согласованной Министерством транспорта и дорожной инфраструктуры Московской области</i>
19	<i>Участковый пункт полиции*</i>	<i>Не менее 45 кв.м</i>
20	<i>МФЦ*</i>	<i>Не менее 97 кв.м</i>
21	<i>Минимальная обеспеченность отдельно стоящими объектами торговли</i>	<i>300 кв.м на 1 тыс. человек населения планируемой застройки</i>
22	<i>Удаленность до объектов социальной и транспортной инфраструктуры</i>	<i>В соответствии с СП 42.13330.2016 "СНиП 2.07.01-89* Градостроительство. Планировка и застройка городских и сельских поселений" и нормативами градостроительного проектирования Московской области, утвержденными постановлением</i>

		<i>Правительства Московской области от 17.08.2015 № 713/30</i>
23	<i>Софинансирование больницы</i>	<i>Не менее 45 коек</i>
24	<i>Отделение почты</i>	<i>Не менее 90 кв.м</i>

*\* - Наименование и значение параметра указано согласно выписке из Протокола №15 заседания Градостроительного совета Московской области от 26 апреля 2022.*

*\*\* - В соответствии с п. 1.12 подраздела 1 раздела I нормативов градостроительного проектирования Московской области, утвержденных постановлением Правительства Московской области от 17.08.2015 № 713/30 (далее - РНГП), допускается осуществление строительства или реконструкции объектов жилого, социального, общественного, религиозного, производственного и иного назначения с отклонением от предельных параметров по этажности, установленных в таблицах № 1 и № 1 а РНГП, дифференциации по типам устойчивых систем расселения Московской области и дифференциации типов населенных пунктов Московской области в следующих случаях:*

- обеспечения переселения граждан из аварийного и ветхого жилья;*
- восстановления прав граждан, чьи денежные средства привлечены для строительства многоквартирных домов и (или) иных объектов недвижимости, включенных в единый реестр проблемных объектов, расположенных на территории Московской области;*
- ликвидации последствий чрезвычайных ситуаций природного и техногенного характера; обеспечения жильем военнослужащих и членов их семей;*
- строительства зданий и сооружений религиозного назначения.*

*При этом должны соблюдаться условия обеспечения всех предельно допустимых для Московской области расчетных показателей интенсивности использования территории, обеспеченности населения территориями объектов образования, объектов здравоохранения и социальной защиты населения, объектов физической культуры и спорта и объектов культуры, транспортной, включая места для хранения индивидуальных автомобилей, инженерной инфраструктур, озелененные территории, пешеходной или транспортной доступности в зависимости от вида объекта.*

*Градостроительные концепции, документация по планировке территории и проекты строительства или реконструкции объектов жилого, социального, общественного, религиозного, производственного и иного назначения, предусматривающие отклонения от предельных параметров и дифференциаций, указанных в настоящем пункте, в обязательном порядке подлежат рассмотрению и одобрению на Градостроительном совете Московской области.*

*\*\*\* - Данный параметр не распространяется на подсчет численности переселяемого населения.*

*\*\*\*\* - Параметры могут быть уточнены после получения технических условий.*

*\*\*\*\*\* - Значение показателя согласно Мастер-плану комплексного развития территории жилой застройки, общей площадью 28,74 га, расположенной по адресу: Московская области, Городской округ Пушкинский, состоящей из двух несмежных территорий: г.Пушкино, Московский проспект – 10,08 га, г.Пушкино, улица Маяковского – 18,66 га.*

**1. При реализации КРТ необходимо обеспечить:**

*- Выполнение обязательств по расселению многоквартирных жилых домов в соответствии с Договором о комплексном развитии территории;*

*2. Стандарты качества жилого помещения и комфортности проживания на территории Московской области применяются на обязательной основе на всей территории комплексного развития жилой застройки при переселении граждан из многоквартирных домов, планируемых к сносу, в соответствии с Постановлением Правительства МО от 01.06.2021 N 435/18.*

*3. Параметры могут быть изменены в соответствии с подразделом 10 раздела I РНГП, в рамках комплексного развития территорий в целях расселения ветхого и аварийного жилья.*



## 5. Информация об ограничениях использования земельного участка, в том числе, если земельный участок полностью или частично расположен в границах зон с особыми условиями использования территорий

*Расположение земельного участка в зоне санитарной охраны источников питьевого водоснабжения подлежит уточнению с учетом нормативных правовых актов по установлению зон санитарной охраны источников питьевого водоснабжения. Ограничения использования земельного участка в границах зон санитарной охраны источников питьевого водоснабжения определены нормативными правовыми актами по установлению зон санитарной охраны источников питьевого водоснабжения.<sup>1</sup>*

*Земельный участок частично расположен в границах охранной зоны инженерной сети газопровод (объект "Газораспределительная сеть города Пушкино", кадастровый номер 50:13:0000000:79057), реестровый номер границы 50:13-6.1187, площадью 63 кв. м.<sup>3</sup> Согласовать размещение объектов капитального строительства в соответствии с действующим законодательством.<sup>7</sup>*

*Земельный участок частично расположен в границах прибрежной защитной полосы и водоохранной зоны реки Серебрянка.<sup>5</sup> Строительство, реконструкция объектов капитального строительства допускается при наличии письменного согласования с территориальным управлением Федерального агентства по рыболовству.<sup>8</sup>*

*Земельный участок полностью расположен в приаэродромной территории аэродрома Москва (Шереметьево) - подзона 3, сектор 3.1.<sup>9</sup> В секторе 3.1 запрещается размещение объектов, предельная абсолютная высота которых определяется в соответствии с ФАП-262 и равна 342 м.<sup>9</sup>*

*Земельный участок полностью расположен в приаэродромной территории аэродрома Москва (Шереметьево) - подзона 5.<sup>9</sup> В пределах пятой подзоны запрещается размещать опасные производственные объекты, определенные Федеральным законом № 116-ФЗ, функционирование которых может повлиять на безопасность полетов воздушных судов. Реконструкция опасных производственных объектов в границах пятой подзоны должна выполняться на основании специальных технических условий (СТУ), разработанных в соответствии с приказом Минстроя России от 15 апреля 2016 г. № 248/пр "О порядке разработки и согласования специальных технических условий для разработки проектной документации на объект капитального строительства" (зарегистрирован Минюстом Российской Федерации 31.08.2016, регистрационный № 43505), с изменениями, внесенными Приказом Минстроя России от 27 марта 2020 г. № 165/пр (зарегистрирован Минюстом Российской Федерации 15.04.2020, регистрационный № 58102).<sup>9</sup>*

*Земельный участок расположен в границах полос воздушных подходов аэродрома Москва (Шереметьево).<sup>10</sup> Использование земельных участков в целях строительства, реконструкции объектов капитального строительства осуществляется при наличии санитарно-эпидемиологического заключения федерального органа исполнительной власти, осуществляющего федеральный государственный санитарно-эпидемиологический надзор, в соответствии с требованиями действующего законодательства.<sup>11</sup>*

*Земельный участок полностью расположен в приаэродромной территории аэродрома Чкаловский - подзона 3, сектор 3.112.<sup>12</sup> Сектор 3.112 подзоны 3: в границах третьей подзоны ограничения по высоте устанавливаются в отношении вновь создаваемых и реконструируемых объектов. Диапазон допустимых максимальных абсолютных отметок верха объекта/сооружения, по Балтийской системе высот 1977 г. 354 м.<sup>12</sup> В границах секторов третьей подзоны запрещается размещение зданий, строений, сооружений и других объектов, предельная абсолютная высота которых превышает высоту ограничительных поверхностей аэродрома.<sup>12</sup>*

*Земельный участок расположен в границах полос воздушных подходов аэродрома государственной авиации Чкаловский.<sup>13</sup> Использование земельных участков в целях строительства, реконструкции объектов капитального строительства осуществляется при наличии санитарно-эпидемиологического заключения федерального*

органа исполнительной власти, осуществляющего федеральный государственный санитарно-эпидемиологический надзор, в соответствии с требованиями действующего законодательства.<sup>11</sup>

Земельный участок частично расположен в границах предложений по установлению границ зон действия сервитутов.<sup>14\*</sup>

**6. Информация о границах зон с особыми условиями использования территорий, если земельный участок полностью или частично расположен в границах таких зон:**

Наименование зоны с особыми условиями использования территории с указанием объекта, в отношении которого установлена такая зона	Перечень координат характерных точек в системе координат, используемой для ведения Единого государственного реестра недвижимости		
	Обозначение (номер) характерной точки	X	Y
1	2	3	4
<i>Охранная зона инженерной сети газопровод (объект "Газораспределительная сеть города Пушкино", кадастровый номер 50:13:0000000:79057), реестровый номер границы 50:13-6.1187</i>		496463.23 496461.36 496471.35 496471.22 496474.73 496476.80	2211424.49 2211420.95 2211415.38 2211415.14 2211413.22 2211416.92
<i>Прибрежная защитная полоса реки Серебрянка</i>	-	-	-
<i>Водоохранная зона реки Серебрянка</i>	-	-	-
<i>Приаэродромная территория аэродрома Москва (Шереметьево) - подзона 3, сектор 3.1</i>	-	-	-
<i>Приаэродромная территория аэродрома Москва (Шереметьево) - подзона 5</i>	-	-	-
<i>Полосы воздушных подходов аэродрома Москва (Шереметьево)</i>	-	-	-
<i>Приаэродромная территория аэродрома Чкаловский - подзона 3, сектор 3.112</i>	-	-	-
<i>Полосы воздушных подходов аэродрома государственной авиации Чкаловский</i>	-	-	-
<i>Предложения по установлению границ зон действия сервитутов</i>	-	-	-

**7. Информация о границах публичных сервитутов***Информация отсутствует*

Обозначение (номер) характерной точки	Перечень координат характерных точек в системе координат, используемой для ведения Единого государственного реестра недвижимости	
	X	Y
-	-	-

**8. Номер и (или) наименование элемента планировочной структуры, в границах которого расположен земельный участок**

*Приказ Министерства строительства и жилищно-коммунального хозяйства Российской Федерации от 25 апреля 2017 г. № 738/пр  
"Об утверждении видов элементов планировочной структуры".  
Городской округ Пушкинский, 50:13:0070210*

**9. Информация о возможности подключения (технологического присоединения) объектов капитального строительства к сетям инженерно-технического обеспечения (за исключением сетей электроснабжения), определяемая с учетом программ комплексного развития систем коммунальной инфраструктуры поселения, муниципального округа, городского округа (при их наличии), в состав которой входят сведения о максимальной нагрузке в возможных точках подключения (технологического присоединения) к таким сетям, а также сведения об организации, представившей данную информацию***Информацию о технических условиях см. приложение***10. Реквизиты нормативных правовых актов субъекта Российской Федерации, муниципальных правовых актов, устанавливающих требования к благоустройству территории**

*Закон Московской области от 30.12.2014 г. № 191/2014-ОЗ  
"О регулировании дополнительных вопросов в сфере благоустройства в Московской области"*

**11. Информация о красных линиях:**

*в соответствии с проектом планировки территории и проектом межевания территории, утвержденными распоряжением Министерства Жилищной политики Московской области от 18.08.2023 г.  
№ УДПТ41/0056-23*

Обозначение (номер) характерной точки	Перечень координат характерных точек в системе координат, используемой для ведения Единого государственного реестра недвижимости	
	X	Y
-	496631.20	2211364.85
	496627.00	2211368.47
	496621.88	2211371.49
	496614.77	2211376.78
	496610.01	2211381.11
	496606.30	2211384.87
	496602.83	2211388.18
	496601.22	2211389.33

	496594.20 496584.68 496572.79 496565.12 496562.35 496549.47 496543.16 496538.92 496538.26 496533.66 496525.86 496518.79 496513.08 496512.25 496504.57 496498.56 496493.42 496490.27 496458.44 496441.50  496472.11 496487.56 496489.32 496503.58 496486.34 496490.04 496482.76 496501.22 496604.60	2211393.87 2211401.55 2211411.69 2211419.33 2211421.73 2211429.69 2211434.78 2211438.69 2211439.24 2211441.40 2211445.65 2211451.76 2211457.50 2211457.92 2211462.25 2211466.87 2211472.02 2211475.68 2211415.43 2211381.43  2211259.83 2211288.35 2211287.40 2211313.73 2211323.80 2211330.53 2211334.53 2211369.42 2211313.11
--	---	--

**12. Информация о требованиях к архитектурно-градостроительному облику объекта капитального строительства:**

№	Требования к архитектурно-градостроительному облику объекта капитального строительства	Показатель
1	2	3
1	<i>Устанавливаются ст. 43 утвержденных правил землепользования и застройки территории</i>	<i>Устанавливаются ст. 43 утвержденных правил землепользования и застройки территории</i>

<sup>1</sup> - Постановление Главного государственного санитарного врача РФ от 14.03.2002 г. № 10 "О введении в действие санитарных правил и норм "Зоны санитарной охраны источников водоснабжения и водопроводов питьевого назначения. СанПиН 2.1.4.1110-02"; СП 2.1.4.2625-10 "Зоны санитарной охраны источников питьевого водоснабжения г. Москвы" (утв. постановлением Главного государственного санитарного врача РФ от 30.04.2010 г. № 45).

<sup>2</sup> - Правила землепользования и застройки территории (части территории) городского округа Пушкинский Московской области, утвержденные постановлением Администрации городского округа Пушкинский Московской области от 10.03.2022 г. № 646-ПА "Об утверждении Правил землепользования и застройки территории (части территории) Городского округа Пушкинский Московской области" (в редакции постановления Администрации городского округа Пушкинский Московской области от 02.10.2023 г. № 4353-ПА)

<sup>3</sup> - Выписка из Единого государственного реестра недвижимости об объекте недвижимости от 08.12.2023 г. № КУВИ-001/2023-277300579.

<sup>4</sup> - Выписка из Единого государственного реестра недвижимости об объекте недвижимости от 11.12.2023 г. № КУВИ-001/2023-279153515.

<sup>5</sup> - Распоряжение Министерства экологии и природопользования Московской области от 07.12.2022 г. № 1343-РМ "Об определении местоположения береговых линий (границ водного объекта), установлении границ водоохранной зоны, прибрежной защитной полосы реки Серебрянки в городском округе Пушкинский Московской области" (в редакции распоряжения Министерства экологии и природопользования Московской области от 28.08.2023 г. № 2213-ПА).

<sup>6</sup> - Проект планировки территории и проект межевания территории, утвержденные распоряжением Министерства жилищной политики Московской области от 18.08.2023 г. № УДПТ41/0056-23 "Об утверждении проекта планировки территории и проекта межевания территории по адресу: Московская область, г.о. Пушкинский, г. Пушкино, Московский проспект, ул. Маяковского" (этажность в соответствии с ППТ).

<sup>7</sup> - Федеральный закон от 31.03.1999 г. № 69-ФЗ "О газоснабжении в Российской Федерации"; Федеральный закон от 03.08.2018 г. № 342-ФЗ "О внесении изменений в Градостроительный кодекс Российской Федерации и отдельные законодательные акты Российской Федерации"; "Правила охраны магистральных трубопроводов" (утв. Минтопэнерго РФ 29.04.1992 г., постановлением Госгортехнадзора РФ от 22.04.1992 г. № 9) (вместе с "Положением о взаимоотношениях предприятий, коммуникации которых проходят в одном техническом коридоре или пересекаются"); Постановление Правительства Российской Федерации от 20.11.2000 г. № 878 "Об утверждении правил охраны газораспределительных сетей"; Постановление Правительства РФ от 08.09.2017 г. № 1083 "Об утверждении Правил охраны магистральных газопроводов и о внесении изменений в Положение о представлении в федеральный орган исполнительной власти (его территориальные органы), уполномоченный Правительством Российской Федерации на осуществление государственного кадастрового учета, государственной регистрации прав, ведение Единого государственного реестра недвижимости и предоставление сведений, содержащихся в Едином государственном реестре недвижимости, федеральными органами исполнительной власти, органами государственной власти субъектов Российской Федерации и органами местного самоуправления дополнительных сведений, воспроизводимых на публичных кадастровых картах".

<sup>8</sup> - Ст. 50 Федерального закона от 20.12.2004 г. № 166-ФЗ "О рыболовстве и сохранении водных биологических ресурсов"; Постановление Правительства Российской Федерации от 27.02.2023 г. № 310 "Об утверждении перечня случаев, при которых при осуществлении строительства, реконструкции объектов капитального строительства не требуется согласование федерального агентства по рыболовству (за исключением случаев, при которых строительство, реконструкция объектов капитального строительства оказывают негативное воздействие на водные биологические ресурсы и среду их обитания)".

<sup>9</sup> - Приказ Федерального агентства воздушного транспорта (Росавиация) Министерства транспорта Российской Федерации от 17.04.2020 г. № 395-П "Об установлении приаэродромной территории аэродрома Москва (Шереметьево)".

<sup>10</sup> - Приказ Министерства транспорта Российской Федерации от 16.04.2019 г. № 298-П "Об утверждении карт (схем), на которых отображены границы полос воздушных подходов аэродромов гражданской авиации".

<sup>11</sup> - Федеральный закон Российской Федерации от 01.07.2017 г. № 135-ФЗ "О внесении изменений в отдельные законодательные акты Российской Федерации в части совершенствования порядка установления и использования приаэродромной территории и санитарно-защитной зоны".

<sup>12</sup> - Приказ первого заместителя Министра обороны Российской Федерации от 07.09.2023 г. № 876 "Об установлении приаэродромной территории аэродрома Чкаловский в составе с 1 по 6 подзоны".

<sup>13</sup> - Карта (схема) границ полос воздушных подходов аэродрома Чкаловский, в пределах которых осуществляется выдача санитарно-эпидемиологических заключений руководителями территориальных органов Роспотребнадзора в рамках действия Федерального закона № 135-ФЗ от 01.07.2017 г., утвержденная Врио командующего военно-воздушными силами от 28.08.2023 г.

<sup>14</sup> - Проект планировки территории и проект межевания территории, утвержденные распоряжением Министерства жилищной политики Московской области от 18.08.2023 г. № УДПТ41/0056-23 "Об утверждении проекта планировки территории и проекта межевания территории по адресу: Московская область, г.о. Пушкинский, г. Пушкино, Московский проспект, ул. Маяковского".

\* - Приведено в информационных целях, подлежит учету при проектировании.

## *Приложения*



МУНИЦИПАЛЬНОЕ УНИТАРНОЕ ПРЕДПРИЯТИЕ ГОРОДСКОГО ОКРУГА ЩЕЛКОВО  
«МЕЖРАЙОННЫЙ ЩЕЛКОВСКИЙ ВОДОКАНАЛ»  
(МУП «МЕЖРАЙОННЫЙ ЩЕЛКОВСКИЙ ВОДОКАНАЛ»)

Юридический/почтовый адрес: ул. Свирская, д.1, г. Щелково, Московская область, 141101  
Тел.: (496) 566-94-62, факс: (496) 566-94-62; e-mail: info@mr-vk.ru, http://www.mr-vk.ru  
ОКПО 48803671, ОГРН 1025006526269, ИНН/КПП 5050025306/505001001,

## ИНФОРМАЦИЯ О ВОЗМОЖНОСТИ ПОДКЛЮЧЕНИЯ

(технологического присоединения) объекта капитального строительства к сетям инженерно-технического обеспечения

РЕСУРСОНАБЛЮДАЮЩАЯ ОРГАНИЗАЦИЯ	
Тип сети	Холодное водоснабжение
Номер	3505
Дата выдачи	11-12-2023
Наименование РСО	Филиал МУП «Межрайонный Щелковский Водоканал» - «Водоканал городского округа Пушкинский»
ИНН РСО	5038057693
Адрес РСО	141200, МО, г. Пушкино, ул. Учинская, д.16.
ИНФОРМАЦИЯ О ЗАЯВКЕ	
Наименование	ООО СПЕЦИАЛИЗИРОВАННЫЙ ЗАСТРОЙЩИК СТАТУС
ИНН	
Дата заявки	10-12-2023
Номер заявки	423406/1174713
Номер заявления	P001-0772506512-80125768
ИНФОРМАЦИЯ ОБ ОБЪЕКТЕ	
Кадастровый номер земельного участка	50:13:0070210:11786
Адрес земельного участка	Российская Федерация, Московская обл., Пушкинский г.о.
Назначение объекта	Многоэтажный жилой комплекс с нежилыми помещениями и паркингом Этажность - 25 этажей Площадь жилого здания - 51 150,34 кв.м.
ИНФОРМАЦИЯ ПО ПОДКЛЮЧЕНИЮ ОБЪЕКТА	
Сведения о наличии или об отсутствии технической возможности подключения	Существует
Сведения о максимальной нагрузке в возможных точках подключения (технологического присоединения)	1
Срок, в течение которого правообладатель земельного участка может обратиться к исполнителю в целях заключения договора о подключении, предусматривающего предоставление ему подключаемой мощности (нагрузки) в пределах максимальной мощности (нагрузки) в возможных точках присоединения*	11-03-2024

\* Срок не может составлять менее 3 месяцев со дня представления исполнителем информации о возможности подключения (технологического присоединения) объектов капитального строительства к централизованным системам горячего водоснабжения, холодного водоснабжения и (или) водоотведения.

### Прочие условия:

- Подключение к централизованным системам горячего водоснабжения, холодного водоснабжения и (или) водоотведения осуществляется в следующем порядке:
  - направление исполнителю запроса о выдаче технических условий (при необходимости) и выдача таким лицам технических условий в случаях и в порядке, которые установлены Правилами;
  - направление заявителем исполнителю заявления о подключении;
  - заключение договора о подключении;
  - выполнение сторонами договора о подключении мероприятий по подключению, предусмотренных условиями договора о подключении;
  - выполнение мероприятий по подключению, предусмотренных договором о подключении;
  - подписание заявителем и исполнителем акта о подключении.
- В случае осуществления самовольного подключения (тех. присоединения) к сетям тепло-, водоснабжения и водоотведения заявитель может быть привлечен к ответственности в соответствии со статьями 7.19 и 7.20 КоАП РФ.
- Информацию о плате за подключение можно уточнить на сайте <https://kts.mosreg.ru/> в разделе: Документы/Нормотворчество/Распоряжения.

Заместитель Генерального директора по Филиалу

Грищенко К.В.



МУНИЦИПАЛЬНОЕ УНИТАРНОЕ ПРЕДПРИЯТИЕ ГОРОДСКОГО ОКРУГА ЩЕЛКОВО  
«МЕЖРАЙОННЫЙ ЩЕЛКОВСКИЙ ВОДОКАНАЛ»  
(МУП «МЕЖРАЙОННЫЙ ЩЕЛКОВСКИЙ ВОДОКАНАЛ»)

Юридический/почтовый адрес: ул. Свирская, д.1, г. Щелково, Московская область, 141101  
Тел.: (496) 566-94-62, факс: (496) 566-94-62; e-mail: info@mr-vk.ru, http://www.mr-vk.ru  
ОКПО 48803671, ОГРН 1025006526269, ИНН КПП 5050025306/505001001,

## ИНФОРМАЦИЯ О ВОЗМОЖНОСТИ ПОДКЛЮЧЕНИЯ

(технологического присоединения) объекта капитального строительства к сетям инженерно-технического обеспечения

РЕСУРСОСНАБЖАЮЩАЯ ОРГАНИЗАЦИЯ	
Тип сети	Водоотведение
Номер	3506
Дата выдачи	11-12-2023
Наименование РСО	Филиал МУП «Межрайонный Щелковский Водоканал» -«Водоканал городского округа Пушкинский»
ИНН РСО	5038057693
Адрес РСО	141200, МО, г. Пушкино, ул. Учинская, д.16.
ИНФОРМАЦИЯ О ЗАЯВКЕ	
Наименование	ООО СПЕЦИАЛИЗИРОВАННЫЙ ЗАСТРОЙЩИК СТАТУС
ИНН	
Дата заявки	10-12-2023
Номер заявки	423406/1174714
Номер заявления	P001-0772506512-80125768
ИНФОРМАЦИЯ ОБ ОБЪЕКТЕ	
Кадастровый номер земельного участка	50:13:0070210:11786
Адрес земельного участка	Российская Федерация, Московская обл., Пушкинский г.о.
Назначение объекта	Многоэтажный жилой комплекс с нежилыми помещениями и паркингом Этажность - 25 этажей Площадь жилого здания - 51 150,34 кв.м.
ИНФОРМАЦИЯ ПО ПОДКЛЮЧЕНИЮ ОБЪЕКТА	
Сведения о наличии или об отсутствии технической возможности подключения	Существует
Сведения о максимальной нагрузке в возможных точках подключения (технологического присоединения)	1
Срок, в течение которого правообладатель земельного участка может обратиться к исполнителю в целях заключения договора о подключении, предусматривающего предоставление ему подключаемой мощности (нагрузки) в пределах максимальной мощности (нагрузки) в возможных точках присоединения*	11-03-2024

\* Срок не может составлять менее 3 месяцев со дня представления исполнителем информации о возможности подключения (технологического присоединения) объектов капитального строительства к централизованным системам горячего водоснабжения, холодного водоснабжения и (или) водоотведения.

### Прочие условия:

- Подключение к централизованным системам горячего водоснабжения, холодного водоснабжения и (или) водоотведения осуществляется в следующем порядке:
  - направление исполнителю запроса о выдаче технических условий (при необходимости) и выдача таким лицам технических условий в случаях и в порядке, которые установлены Правилами;
  - направление заявителем исполнителю заявления о подключении;
  - заключение договора о подключении;
  - выполнение сторонами договора о подключении мероприятий по подключению, предусмотренных условиями договора о подключении;
  - выполнение мероприятий по подключению, предусмотренных договором о подключении;
  - подписание заявителем и исполнителем акта о подключении.
- В случае осуществления самовольного подключения (тех. присоединения) к сетям тепло-, водоснабжения и водоотведения заявитель может быть привлечен к ответственности в соответствии со статьями 7.19 и 7.20 КоАП РФ.
- Информацию о плате за подключение можно уточнить на сайте <https://krc.mosreg.ru/> в разделе: Документы/Нормотворчество/Распоряжения.

Заместитель Генерального директора по Филиалу

Грищенко К.В.





Общество с ограниченной ответственностью «Газпром теплоэнерго Московская область»  
(ООО «Газпром теплоэнерго МО»)

« \_\_\_\_\_ » \_\_\_\_\_ 20 \_\_\_\_\_ г.

№ \_\_\_\_\_

## ИНФОРМАЦИЯ О ВОЗМОЖНОСТИ ПОДКЛЮЧЕНИЯ

(технологического присоединения) объекта капитального строительства к сетям инженерно-технического обеспечения

РЕСУРСОСНАБЖАЮЩАЯ ОРГАНИЗАЦИЯ	
Тип сети	Теплоснабжение
Номер	39311
Дата выдачи	18-12-2023
Наименование РСО	ООО «Газпром теплоэнерго МО» ф-л Пушкинский
ИНН РСО	5007101649
Адрес РСО	142214, МО, г.Серпухов, ул. Звездная, д.4, п.76
ИНФОРМАЦИЯ О ЗАЯВКЕ	
Наименование	ООО СПЕЦИАЛИЗИРОВАННЫЙ ЗАСТРОЙЩИК СТАТУС
ИНН	
Дата заявки	10-12-2023
Номер заявки	423406/1174712
Номер заявления	P001-0772506512-80125768
ИНФОРМАЦИЯ ОБ ОБЪЕКТЕ	
Кадастровый номер земельного участка	50:13:0070210:11786
Адрес земельного участка	Российская Федерация, Московская обл., Пушкинский г.о.
Назначение объекта	Многоэтажный жилой комплекс с нежилыми помещениями и паркингомЭтажность - 25 этажейПлощадь жилого здания - 51 150,34 кв.м.
ИНФОРМАЦИЯ ПО ПОДКЛЮЧЕНИЮ ОБЪЕКТА	
Сведения о наличии или об отсутствии технической возможности подключения	Отсутствует
Сведения о максимальной нагрузке в возможных точках подключения (технологического присоединения)	Отсутствует техническая возможность

### Прочие условия:

- Подключение к системам теплоснабжения осуществляется в следующем порядке:
  - направление исполнителю заявки на заключение договора о подключении;
  - заключение договора о подключении;
  - выполнение сторонами договора о подключении мероприятий по подключению, предусмотренных условиями договора о подключении;
  - составление акта о готовности;
  - получение заявителем временного разрешения органа федерального государственного энергетического надзора для проведения испытаний и пусконаладочных работ в отношении подключаемых объектов теплоснабжения и (или) теплопотребляющих установок;
  - подача тепловой энергии и теплоносителя на объект заявителя на время проведения пусконаладочных работ и комплексного опробования;
  - составление акта о подключении.
- Обязательства организации, предоставившей информацию о возможности подключения, прекращаются, если заявитель в течение 4 месяцев с даты выдачи указанной информации не подаст заявку на заключение договора о подключении.
- В случае осуществления самовольного подключения (тех. присоединения) к сетям тепло-, водоснабжения и водоотведения заявитель может быть привлечен к ответственности в соответствии со статьями 7.19 и 7.20 КоАП РФ.
- Информацию о плате за подключение можно уточнить на сайте <https://kts.mosreg.ru/> в разделе: Документы/Нормотворчество/Распоряжения.
- Нахождение объекта вне радиуса эффективного теплоснабжения, предоставление недостоверных сведений и (или) документов является основанием для отказа в выдаче информации о возможности подключения объекта капитального строительства.

Зам. ген. директора-директор филиала

П.А. Жихарев

141002, Московская обл, Мытищи г,  
Белобородова ул, дом № 6

**Сведения о технических условиях 48392 от 13.12.2023**

на газоснабжение объекта капитального строительства (Многоквартирная жилая застройка), располагаемого на земельном участке с кадастровым номером 50:13:0070210:11786 по адресу: 181370, Псковская обл, Пушкиногорский р-н, Пушкино г.

Возможный источник газоснабжения указанного объекта входит в состав существующей сети газораспределения, выходящей из газораспределительной станции (ГРС) «Пушкино».

Информация о проектной производительности и наличии резервов пропускной способности газораспределительных станций, подлежащая раскрытию согласно требованиям Стандартов раскрытия информации субъектами естественных монополий, оказывающими услуги по транспортировке газа по трубопроводам, утвержденных Постановлением Правительства Российской Федерации от 29.10.2010 № 872 «О стандартах раскрытия информации субъектами естественных монополий, оказывающими услуги по транспортировке газа по трубопроводам» (с учетом изменений, утвержденных Постановлением Правительства Российской Федерации от 30.01.2018 № 82), опубликована на сайте: <http://moskva-tr.gazprom.ru/about/documents/raskrytie-informatsii-subektam/>.

По информации, предоставленной на сайте ООО «Газпром трансгаз Москва», резерв пропускной способности для подключения новых потребителей к ГРС «Пушкино» отсутствует.

Заместитель начальника технического  
отдела филиала АО «Мособлгаз»  
«Север»

(подпись)

Затонских Е.А.

**Документ подписан электронной подписью**

	<b>Владелец сертификата: организация, сотрудник</b>	<b>Серийный номер сертификата</b>	<b>Дата и время подписания</b>
Подпись сотрудника	АО "МОСОБГАЗ" Затонских Екатерина Анатольевна, Инженер 1 категории	0435CFD70090AF488348D413E28331DB0D	14.12.2023 17:59 GMT+03:00

Сведения о технических условиях № 423406 ТУ от 2023-12-10  
на электроснабжение земельного участка с кадастровым номером  
50:13:0070210:11786  
расположенном : Российская Федерация, Московская обл., Пушкинский г.о.

**I. Предельная свободная мощность существующих сетей.**

Вблизи участка расположена ПС-Встреча, принадлежащая ПАО «Россети». Максимальная мощность, разрешенная для технологического присоединения, по информации, размещенной на официальном интернет сайте владельца указанного питающего центра составляет 42,20 МВА.

**II. Максимальная нагрузка:** 42,20 МВА.

**III. Срок осуществления мероприятий по технологическому присоединению:**

В соответствии с подпунктом б) пункта 16 Правил технологического присоединения энергопринимающих устройств потребителей электрической энергии, объектов по производству электрической энергии, а также объектов электросетевого хозяйства, принадлежащих сетевым организациям и иным лицам, к электрическим сетям», утвержденных Постановлением Правительства Российской Федерации от 27.12.2004 № 861, срок присоединения составляет:

а. В случаях осуществления технологического присоединения к электрическим сетям классом напряжения до 20 кВ включительно, при этом расстояние от существующих электрических сетей необходимого класса напряжения до границ участка, на котором расположены присоединяемые энергопринимающие устройства, составляет не более 300 метров в городах и поселках городского типа и не более 500 метров в сельской местности и от сетевой организации не требуется выполнение работ по строительству (реконструкции) объектов электросетевого хозяйства, включенных (подлежащих включению) в инвестиционные программы сетевых организаций (в том числе смежных сетевых организаций), и (или) объектов по производству электрической энергии, за исключением работ по строительству объектов электросетевого хозяйства от существующих объектов электросетевого хозяйства до присоединяемых энергопринимающих устройств и (или) объектов электроэнергетики:

30 рабочих дней - для заявителей

- Юридических лиц или индивидуальных предпринимателей в целях технологического присоединения по второй или третьей категории надежности энергопринимающих устройств, максимальная мощность которых составляет до 150 кВт включительно (с учетом ранее присоединенных в данной точке присоединения энергопринимающих устройств);

- Физических лиц в целях технологического присоединения энергопринимающих устройств, максимальная мощность которых составляет до 15 кВт включительно (с учетом ранее присоединенных в данной точке присоединения энергопринимающих устройств), которые используются для бытовых и иных нужд, не связанных с осуществлением предпринимательской деятельности, и электроснабжение которых предусматривается по одному источнику,

**при одновременном соблюдении следующих условий:**

- технологическое присоединение энергопринимающих устройств заявителя осуществляется к электрическим сетям классом напряжения 0,4 кВ и ниже;

- расстояние от существующих электрических сетей необходимого класса напряжения до границ участка, на котором расположены присоединяемые энергопринимающие устройства, составляет не более 15 метров;

отсутствует необходимость урегулирования отношений с лицами, являющимися собственниками или иными законными владельцами земельных участков.

<https://yadi.sk/d/BBZSfNCd3Y2UMA>