



АДМИНИСТРАЦИЯ МУНИЦИПАЛЬНОГО РАЙОНА УФИМСКИЙ РАЙОН РЕСПУБЛИКИ БАШКОРТОСТАН

Градостроительный план земельного участка N

Р Ф - 0 2 - 4 - 4 7 - 0 - 0 0 - 2 0 2 3 - 0 6 4 7 - 0

Градостроительный план земельного участка подготовлен на основании

Заявление от 04.08.2023 № 681 - ГП, Аслямов Алексей Валерьевич, вид разрешенного использования (по документу): Для комплексного освоения в целях малоэтажного жилищного строительства. Цель использования (по заявлению): Строительство многоквартирного жилого дома.

(реквизиты заявления правообладателя земельного участка, иного лица в случае, предусмотренном частью 1.1 статьи 57.3 Градостроительного кодекса Российской Федерации, с указанием ф.и.о. заявителя - физического лица, либо реквизиты заявления и наименование заявителя - юридического лица о выдаче градостроительного плана земельного участка)

Местонахождение земельного участка

Республика Башкортостан

(субъект Российской Федерации)

Уфимский район

(муниципальный район или городской округ)

Республика Башкортостан, Уфимский р-н, с/с Булгаковский, с Булгаково, кв-л 15,
Ориентир: литер 56.

(поселение)

Описание границ земельного участка (образуемого земельного участка):

См. приложение к чертежу градостроительного плана земельного участка.

Кадастровый номер земельного участка (при наличии) или в случае, предусмотренном частью 1.1 статьи 57.3 Градостроительного кодекса Российской Федерации, условный номер образуемого земельного участка на основании утвержденных проекта межевания территории и (или) схемы расположения земельного участка или земельных участков на кадастровом плане территории 02:47:030218:581

Площадь земельного участка 2371 кв.м.

Информация о расположенных в границах земельного участка объектах капитального строительства:

В границах земельного участка расположены объекты капитального строительства. Количество 1 единица. Объекты отображаются на чертеже(ах) градостроительного плана под порядковыми номерами. Описание объектов капитального строительства приводится в подразделе 3.1 «Объекты капитального строительства» или подразделе 3.2 «Объекты, включенные в единый государственный реестр объектов культурного наследия (памятников истории и культуры) народов Российской Федерации» раздела 3.

Информация о границах зоны планируемого размещения объекта капитального строительства в соответствии с утвержденным проектом планировки территории (при наличии)

См. приложение к чертежу градостроительного плана земельного участка.

Реквизиты проекта планировки территории и (или) проекта межевания территории в случае, если земельный участок расположен в границах территории, в отношении которой утверждены проект планировки территории и (или) проект межевания территории

Постановление "Об утверждении корректировки проекта планировки и проекта межевания земельного участка в с.Булгаково сельского поселения Булгаковский сельсовет муниципального района Уфимский район Республики Башкортостан" № 1 от 11.01.2016, АДМИНИСТРАЦИЯ СЕЛЬСКОГО ПОСЕЛЕНИЯ БУЛГАКОВСКИЙ СЕЛЬСОВЕТ МУНИЦИПАЛЬНОГО РАЙОНА УФИМСКИЙ РАЙОН РЕСПУБЛИКИ БАШКОРТОСТАН.

(указывается в случае, если земельный участок расположен в границах территории в отношении которой утверждены проект планировки территории и (или) проект межевания территории)

Градостроительный план
подготовлен

Гришин А.А., Начальник Управления архитектуры и градостроительной деятельности - главный архитектор муниципального района Уфимский район Республики Башкортостан, Администрация Муниципального района Уфимский район Республики Башкортостан

(ф.и.о., должность уполномоченного лица, наименование органа)



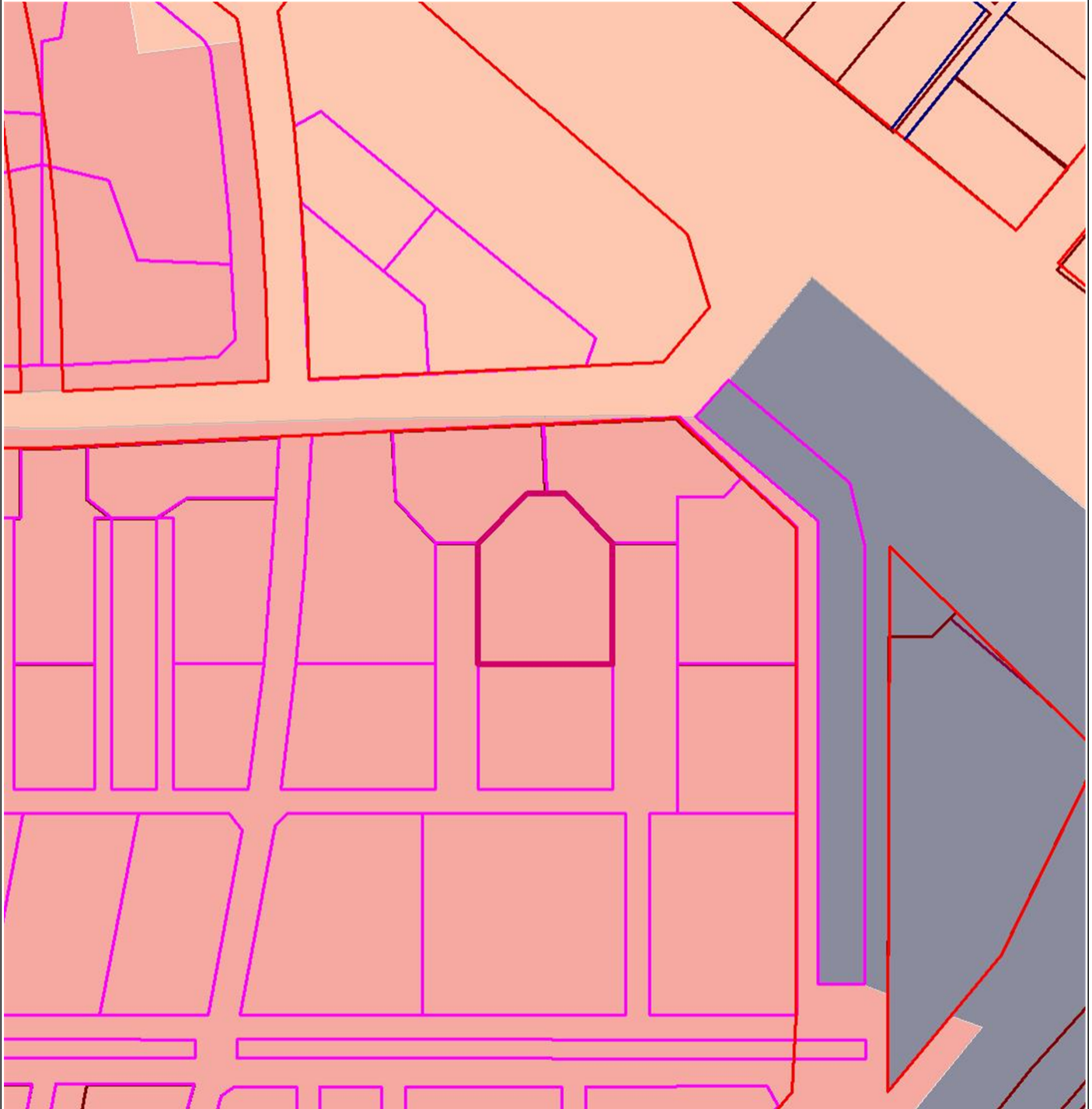
М.П.
(при наличии)

(подпись)

Гришин А.А.
(расшифровка подписи)

Дата выдачи 07.08.2023

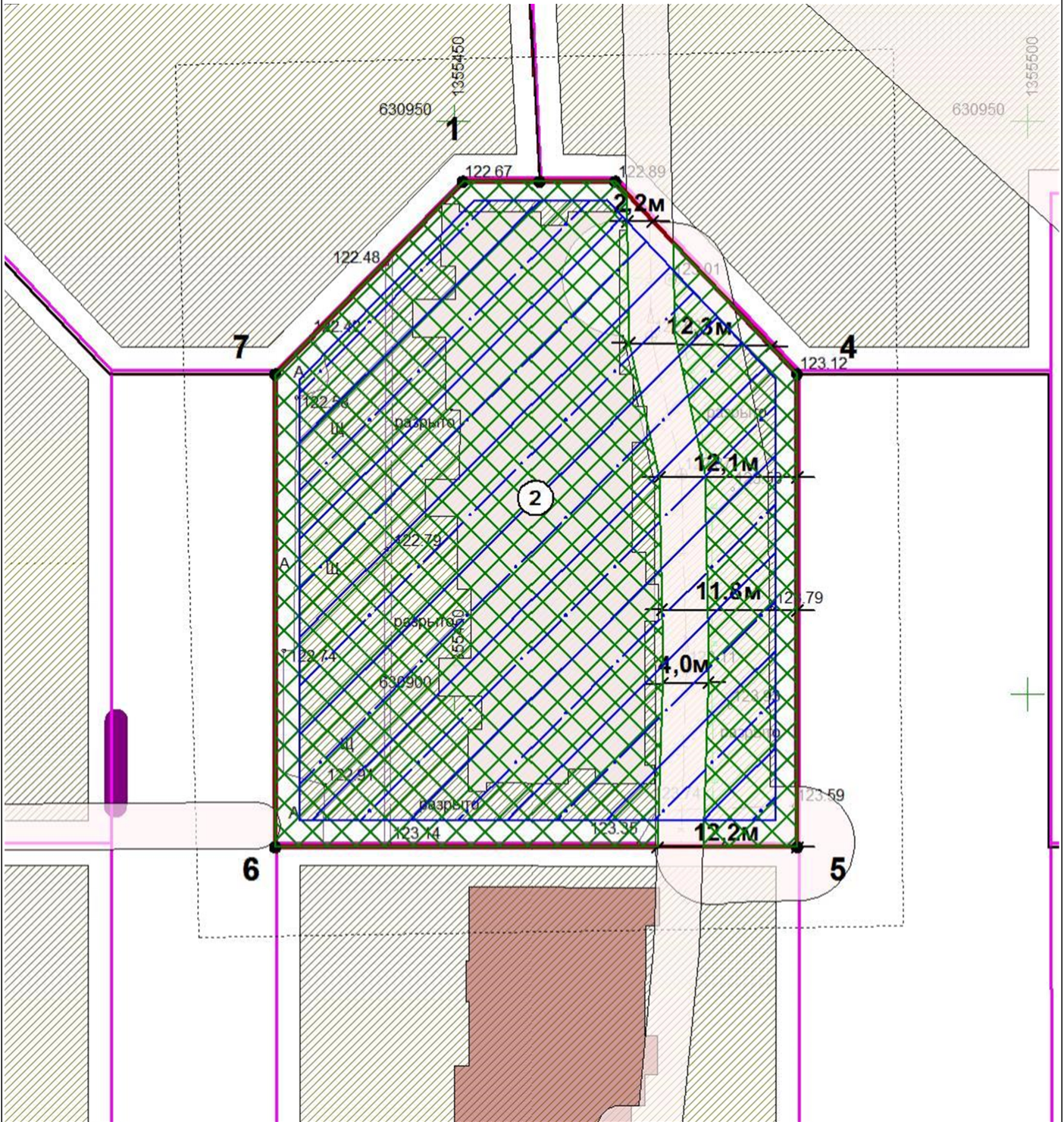
ЛИСТ 1.
 ЧЕРТЕЖ ГРАДОСТРОИТЕЛЬНОГО ПЛАНА ЗЕМЕЛЬНОГО УЧАСТКА



Земельный участок с кадастровым/условным номером 02:47:030218:581

Администрация муниципального района Уфимский район Республики Башкортостан	Чертеж градостроительного плана земельного участка				Аслямов Алексей Валерьевич	
	Должность	Подпись	Дата	Фамилия	Масштаб	1:2000
	Начальник ОПРД			З.А. Садыкова	Лист	1
	Исполнитель			Р.И. Хамзин		
	Застройщик			А.В. Аслямов	Листов	2

ЛИСТ 2.
 ЧЕРТЕЖ ГРАДОСТРОИТЕЛЬНОГО ПЛАНА ЗЕМЕЛЬНОГО УЧАСТКА












См. приложение к чертежу градостроительного плана земельного участка.

Администрация муниципального района Уфимский район Республики Башкортостан	Чертеж градостроительного плана земельного участка				Аслямов Алексей Валерьевич	
	Должность	Подпись	Дата	Фамилия	Масштаб	1:500
	Начальник ОПРД			З.А. Садыкова	Лист	2
	Исполнитель			Р.И. Хамзин		
	Застройщик			А.В. Аслямов	Листов	2

Приложение к чертежу градостроительного плана земельного участка

Условные обозначения:

	Земельный участок
	Номера поворотных точек земельного участка
	Номер объекта
	Место допустимого размещения зданий, строений, сооружений
	Существующие объекты капитального строительства
	Линия минимального отступа от границы земельного участка, за пределами которой запрещено строительство зданий и сооружений
	Красные линии
	Границы зон планируемого размещения объектов капитального строительства в соответствии с утвержденной документацией по ПП и ПМ
	Охранная зона

Чертеж градостроительного плана земельного участка разработан на топографической основе, выполненной МАУ «УЗАиС МР Уфимский район РБ» Допуск СРО №01-И-№1841-3 от 19.07.2022.

Чертеж градостроительного плана земельного участка разработан 07.08.2023, разработчик чертежа Администрация муниципального района Уфимский район Республики Башкортостан

Координаты поворотных точек земельного участка с кадастровым номером 02:47:030218:581

Обозначение (номер) характерной точки	Перечень координат характерных точек в системе координат, используемой для ведения Единого государственного реестра недвижимости	
	X	Y
1	630944,68	1355450,75
2	630944,68	1355457,37
3	630944,68	1355463,99
4	630927,9	1355479,87
5	630886,61	1355479,87
6	630886,61	1355434,38
7	630927,9	1355434,38

Информация о границах зоны планируемого размещения объекта капитального строительства в соответствии с утвержденным проектом планировки территории (при наличии)

Обозначение (номер) характерной точки	Перечень координат характерных точек в системе координат, используемой для ведения Единого государственного реестра недвижимости	
	X	Y
-	-	-

2. ИНФОРМАЦИЯ О ГРАДОСТРОИТЕЛЬНОМ РЕГЛАМЕНТЕ ЛИБО ТРЕБОВАНИЯХ К НАЗНАЧЕНИЮ, ПАРАМЕТРАМ И РАЗМЕЩЕНИЮ ОБЪЕКТА КАПИТАЛЬНОГО СТРОИТЕЛЬСТВА НА ЗЕМЕЛЬНОМ УЧАСТКЕ, НА КОТОРЫЙ ДЕЙСТВИЕ ГРАДОСТРОИТЕЛЬНОГО РЕГЛАМЕНТА НЕ РАСПРОСТРАНЯЕТСЯ ИЛИ ДЛЯ КОТОРОГО ГРАДОСТРОИТЕЛЬНЫЙ РЕГЛАМЕНТ НЕ УСТАНОВЛИВАЕТСЯ

Земельный участок расположен в территориальной зоне Ж-2. Жилая зона.

Для застройки зданиями средней этажности (многоквартирной, блокированной, секционной)

Установлен градостроительный регламент.

2.1. Реквизиты акта органа государственной власти субъекта Российской Федерации, органа местного самоуправления, содержащего градостроительный регламент либо реквизиты акта федерального органа государственной власти, органа государственной власти субъекта Российской Федерации, органа местного самоуправления, иной организации, определяющего, в соответствии с федеральными законами, порядок использования земельного участка, на который действие градостроительного регламента не распространяется или для которого градостроительный регламент не устанавливается

Градостроительный регламент установлен Решение от 10.02.2023 №217 "Об утверждении Внесения изменений в Правила землепользования и застройки сельского поселения Булгаковский сельсовет муниципального района Уфимский район Республики Башкортостан".

2.2. Информация о видах разрешенного использования земельного участка

Основные виды разрешенного использования земельного участка:

Многоквартирные жилые 3-ех и 4-х этажные дома.

Условно разрешенные виды использования земельного участка:

Отсутствует

Вспомогательные виды разрешенного использования земельного участка:

Отсутствует

2.3. Предельные (минимальные и (или) максимальные) размеры земельного участка и предельные параметры разрешенного строительства, реконструкции объекта капитального строительства, установленные градостроительным регламентом для территориальной зоны, в которой расположен земельный участок:

Предельные (минимальные и (или) максимальные) размеры земельных участков, в том числе их площадь			Минимальные отступы от границ земельного участка в целях определения мест допустимого размещения зданий, строений, сооружений, за пределами которых запрещено строительство зданий, строений, сооружений	Предельное количество этажей и (или) предельная высота зданий, строений, сооружений	Максимальный процент застройки в границах земельного участка, определяемый как отношение суммарной площади земельного участка, которая может быть застроена, ко всей площади земельного участка	Требования к архитектурным решениям объектов капитального строительства, расположенным в границах территории исторического поселения федерального или регионального значения	Иные показатели
1	2	3	4	5	6	7	8
Длина, м	Ширина, м	Площадь, м ² или га					
Без ограничений	15	1000/-	5/3	4	50	-	<1>

<1> Отметка затопления 1% - 93,8 м. Подсыпка территории до незатопляемых отметок до 2,5 м.

См. проект решения об установлении приаэродромной территории АО «Международный аэропорт УФА» №20521/2 от 06.2020 г. утвержденный Приказом Росавиации №1052-П от 13.08.2020 г.

3. ИНФОРМАЦИЯ О РАСПОЛОЖЕННЫХ В ГРАНИЦАХ ЗЕМЕЛЬНОГО УЧАСТКА ОБЪЕКТАХ КАПИТАЛЬНОГО СТРОИТЕЛЬСТВА И ОБЪЕКТАХ КУЛЬТУРНОГО НАСЛЕДИЯ

3.1. Объекты капитального строительства

№ 2, Многоквартирный дом
 (согласно чертежу (ам) градостроительного плана) (назначение объекта капитального строительства, этажность, высотность, общая площадь, площадь застройки)
 инвентаризационный или кадастровый номер 02:47:030218:2475

3.2. Объекты, включенные в единый государственный реестр объектов культурного наследия (памятников истории и культуры) народов Российской Федерации

№ Информация отсутствует, Информация отсутствует
 (согласно чертежу (ам) градостроительного плана) (назначение объекта культурного наследия, общая площадь, площадь застройки)

Информация отсутствует

(наименование органа государственной власти, принявшего решение о включении выявленного объекта культурного наследия в реестр, реквизиты этого решения)

регистрационный номер в реестре Информация отсутствует от Информация отсутствует
 (дата)

4. ИНФОРМАЦИЯ О РАСЧЕТНЫХ ПОКАЗАТЕЛЯХ МИНИМАЛЬНО ДОПУСТИМОГО УРОВНЯ ОБЕСПЕЧЕННОСТИ ТЕРРИТОРИИ ОБЪЕКТАМИ КОММУНАЛЬНОЙ, ТРАНСПОРТНОЙ, СОЦИАЛЬНОЙ ИНФРАСТРУКТУРЫ И РАСЧЕТНЫХ ПОКАЗАТЕЛЯХ МАКСИМАЛЬНО ДОПУСТИМОГО УРОВНЯ ТЕРРИТОРИАЛЬНОЙ ДОСТУПНОСТИ УКАЗАННЫХ ОБЪЕКТОВ ДЛЯ НАСЕЛЕНИЯ В СЛУЧАЕ, ЕСЛИ ЗЕМЕЛЬНЫЙ УЧАСТОК РАСПОЛОЖЕН В ГРАНИЦАХ ТЕРРИТОРИИ, В ОТНОШЕНИИ КОТОРОЙ ПРЕДУСМАТРИВАЕТСЯ ОСУЩЕСТВЛЕНИЕ ДЕЯТЕЛЬНОСТИ ПО КОМПЛЕКСНОМУ РАЗВИТИЮ ТЕРРИТОРИИ

Информация о расчетных показателях минимально допустимого уровня обеспеченности территории								
Объекты коммунальной инфраструктуры			Объекты транспортной инфраструктуры			Объекты социальной инфраструктуры		
Наименование вида объекта	Единица измерения	Расчетный показатель	Наименование вида объекта	Единица измерения	Расчетный показатель	Наименование вида объекта	Единица измерения	Расчетный показатель
1	2	3	4	5	6	7	8	9
-	-	-	-	-	-	-	-	-
Информация о расчетных показателях максимально допустимого уровня территориальной доступности								
Объекты коммунальной инфраструктуры			Объекты транспортной инфраструктуры			Объекты социальной инфраструктуры		
Наименование вида объекта	Единица измерения	Расчетный показатель	Наименование вида объекта	Единица измерения	Расчетный показатель	Наименование вида объекта	Единица измерения	Расчетный показатель
1	2	3	4	5	6	7	8	9
-	-	-	-	-	-	-	-	-

5. ИНФОРМАЦИЯ ОБ ОГРАНИЧЕНИЯХ ИСПОЛЬЗОВАНИЯ ЗЕМЕЛЬНОГО УЧАСТКА, В ТОМ ЧИСЛЕ ЕСЛИ ЗЕМЕЛЬНЫЙ УЧАСТОК ПОЛНОСТЬЮ ИЛИ ЧАСТИЧНО РАСПОЛОЖЕН В ГРАНИЦАХ ЗОН С ОСОБЫМИ УСЛОВИЯМИ ИСПОЛЬЗОВАНИЯ ТЕРРИТОРИЙ

5.1. Земельный участок **полностью расположен** или частично расположен в границах зоны с особыми условиями использования территории - 02:47-6.2316 Охранная зона транспорта. Зона охраны искусственных объектов. Приаэродромная территория аэродрома «Уфа», площадь земельного участка, покрываемая ЗОУИТ, составляет 2371,03 квадратных метров.

Содержание ограничений использования земельного участка: Информация отсутствует.

5.2. Земельный участок **полностью расположен** или частично расположен в границах зоны с особыми условиями использования территории - 02:47-6.2319 Охранная зона транспорта. Зона охраны искусственных

объектов. Приаэродромная территория аэродрома «Уфа». Четвертая подзона. **ОГРАНИЧИТЕЛЬНАЯ ВЫСОТА РАЗМЕЩАЕМЫХ ОБЪЕКТОВ** – Набс=175,46 м., площадь земельного участка, покрываемая ЗОУИТ, составляет 2371,03 квадратных метров.

Содержание ограничений использования земельного участка: Информация отсутствует.

5.3. Земельный участок **полностью расположен** или частично расположен в границах зоны с особыми условиями использования территории - 02:47-6.2318 Охранная зона транспорта. Зона охраны искусственных объектов. Приаэродромная территория аэродрома «Уфа». Шестая подзона. **ЗАПРЕЩАЕТСЯ РАЗМЕЩАТЬ ОБЪЕКТЫ, СПОСОБСТВУЮЩИЕ ПРИВЛЕЧЕНИЮ И МАССОВОМУ СКОПЛЕНИЮ ПТИЦ.**, площадь земельного участка, покрываемая ЗОУИТ, составляет 2371,03 квадратных метров.

Содержание ограничений использования земельного участка: Информация отсутствует.

5.4. Земельный участок **полностью расположен** или частично расположен в границах зоны с особыми условиями использования территории - 02:47-6.2320 Охранная зона транспорта. Зона охраны искусственных объектов. Приаэродромная территория аэродрома «Уфа». Пятая подзона. **ЗАПРЕЩАЕТСЯ РАЗМЕЩАТЬ ОПАСНЫЕ ПРОИЗВОДСТВЕННЫЕ ОБЪЕКТЫ, ОПРЕДЕЛЕННЫЕ ФЕДЕРАЛЬНЫМ ЗАКОНОМ №116-ФЗ "О ПРОМЫШЛЕННОЙ БЕЗОПАСНОСТИ ОПАСНЫХ ПРОИЗВОДСТВЕННЫХ ОБЪЕКТОВ"**., площадь земельного участка, покрываемая ЗОУИТ, составляет 2371,03 квадратных метров.

Содержание ограничений использования земельного участка: Информация отсутствует.

5.5. Земельный участок **полностью расположен** или частично расположен в границах зоны с особыми условиями использования территории - 02:47-6.2317 Охранная зона транспорта. Зона охраны искусственных объектов. Приаэродромная территория аэродрома «Уфа». Третья подзона приаэродромной территории АО «Международный аэропорт УФА». **ОГРАНИЧИТЕЛЬНАЯ ВЫСОТА РАЗМЕЩАЕМЫХ ОБЪЕКТОВ** – Набс=287,12 м., площадь земельного участка, покрываемая ЗОУИТ, составляет 2371,03 квадратных метров.

Содержание ограничений использования земельного участка: Информация отсутствует.

5.6. Земельный участок **полностью расположен** или **частично расположен** в границах зоны с особыми условиями использования территории - Охранная зона водопровода, площадь земельного участка, покрываемая ЗОУИТ, составляет 574,77 квадратных метров.

Содержание ограничений использования земельного участка: Информация отсутствует.

5.7. Земельный участок **полностью расположен** или **частично расположен** в границах зоны с особыми условиями использования территории - Охранная зона канализации, площадь земельного участка, покрываемая ЗОУИТ, составляет 220,89 квадратных метров.

Содержание ограничений использования земельного участка: Информация отсутствует.

5.8. Земельный участок **полностью расположен** или **частично расположен** в границах зоны с особыми условиями использования территории - Охранная зона газопровода, площадь земельного участка, покрываемая ЗОУИТ, составляет 0,73 квадратных метров.

Содержание ограничений использования земельного участка: Информация отсутствует.

6. ИНФОРМАЦИЯ О ГРАНИЦАХ ЗОН С ОСОБЫМИ УСЛОВИЯМИ ИСПОЛЬЗОВАНИЯ ТЕРРИТОРИЙ, ЕСЛИ ЗЕМЕЛЬНЫЙ УЧАСТОК ПОЛНОСТЬЮ ИЛИ ЧАСТИЧНО РАСПОЛОЖЕН В ГРАНИЦАХ ТАКИХ ЗОН:

Наименование зоны с особыми условиями использования территории с указанием объекта, в отношении которого установлена такая зона	Перечень координат характерных точек в системе координат, используемой для ведения Единого государственного реестра недвижимости		
	Обозначение (номер) характерной точки	X	Y
1	2	3	4
02:47-6.2316 Охранная зона транспорта. Зона охраны искусственных объектов. Приаэродромная территория аэродрома «Уфа»	-	-	-
02:47-6.2319 Охранная зона транспорта. Зона охраны искусственных объектов. Приаэродромная территория аэродрома «Уфа». Четвертая подзона. ОГРАНИЧИТЕЛЬНАЯ ВЫСОТА РАЗМЕЩАЕМЫХ ОБЪЕКТОВ – Набс=175,46 м.	-	-	-

Наименование зоны с особыми условиями использования территории с указанием объекта, в отношении которого установлена такая зона	Перечень координат характерных точек в системе координат, используемой для ведения Единого государственного реестра недвижимости		
	Обозначение (номер) характерной точки	X	Y
1	2	3	4
02:47-6.2318 Охранная зона транспорта. Зона охраны искусственных объектов. Приаэродромная территория аэродрома «Уфа». Шестая подзона. ЗАПРЕЩАЕТСЯ РАЗМЕЩАТЬ ОБЪЕКТЫ, СПОСОБСТВУЮЩИЕ ПРИВЛЕЧЕНИЮ И МАССОВОМУ СКОПЛЕНИЮ ПТИЦ.	-	-	-
02:47-6.2320 Охранная зона транспорта. Зона охраны искусственных объектов. Приаэродромная территория аэродрома «Уфа». Пятая подзона. ЗАПРЕЩАЕТСЯ РАЗМЕЩАТЬ ОПАСНЫЕ ПРОИЗВОДСТВЕННЫЕ ОБЪЕКТЫ, ОПРЕДЕЛЕННЫЕ ФЕДЕРАЛЬНЫМ ЗАКОНОМ №116-ФЗ "О ПРОМЫШЛЕННОЙ БЕЗОПАСНОСТИ ОПАСНЫХ ПРОИЗВОДСТВЕННЫХ ОБЪЕКТОВ".	-	-	-
02:47-6.2317 Охранная зона транспорта. Зона охраны искусственных объектов. Приаэродромная территория аэродрома «Уфа». Третья подзона приаэродромной территории АО «Международный аэропорт УФА». ОГРАНИЧИТЕЛЬНАЯ ВЫСОТА РАЗМЕЩАЕМЫХ ОБЪЕКТОВ – Набс=287,12 м.	-	-	-
Охранная зона водопровода	-	-	-
Охранная зона канализации	-	-	-
Охранная зона газопровода	-	-	-

7. ИНФОРМАЦИЯ О ГРАНИЦАХ ПУБЛИЧНЫХ СЕРВИТУТОВ

Зона действия публичных сервитутов	Перечень координат характерных точек в системе координат, используемой для ведения Единого государственного реестра недвижимости		
	Обозначение (номер) характерной точки	X	Y
1	2	3	4
Отсутствует	-	-	-

8. НОМЕРИ (ИЛИ) НАИМЕНОВАНИЕ ЭЛЕМЕНТА ПЛАНИРОВОЧНОЙ СТРУКТУРЫ, В ГРАНИЦАХ КОТОРОГО РАСПОЛОЖЕН ЗЕМЕЛЬНЫЙ УЧАСТОК

с. Булгаково.

9. ИНФОРМАЦИЯ О ВОЗМОЖНОСТИ ПОДКЛЮЧЕНИЯ (ТЕХНОЛОГИЧЕСКОГО ПРИСОЕДИНЕНИЯ) ОБЪЕКТОВ КАПИТАЛЬНОГО СТРОИТЕЛЬСТВА К СЕТЯМ ИНЖЕНЕРНО-ТЕХНИЧЕСКОГО ОБЕСПЕЧЕНИЯ (ЗА ИСКЛЮЧЕНИЕМ СЕТЕЙ ЭЛЕКТРОСНАБЖЕНИЯ), ОПРЕДЕЛЯЕМАЯ С УЧЕТОМ ПРОГРАММ КОМПЛЕКСНОГО РАЗВИТИЯ СИСТЕМ КОММУНАЛЬНОЙ ИНФРАСТРУКТУРЫ ПОСЕЛЕНИЯ, МУНИЦИПАЛЬНОГО ОКРУГА, ГОРОДСКОГО ОКРУГА (ПРИ ИХ НАЛИЧИИ), В СОСТАВ КОТОРОЙ ВХОДЯТ СВЕДЕНИЯ О МАКСИМАЛЬНОЙ НАГРУЗКЕ В ВОЗМОЖНЫХ ТОЧКАХ ПОДКЛЮЧЕНИЯ (ТЕХНОЛОГИЧЕСКОГО ПРИСОЕДИНЕНИЯ) К ТАКИМ СЕТЯМ, А ТАКЖЕ СВЕДЕНИЯ ОБ ОРГАНИЗАЦИИ, ПРЕДСТАВИВШЕЙ ДАННУЮ ИНФОРМАЦИЮ

№	Наименование органа (организации), представившего (представившей) информацию о возможности подключения (технологического присоединения) объекта капитального строительства	Информация о возможности подключения (технологического присоединения)	Вид сетей инженерно-технического обеспечения	Сведения о максимальной нагрузке в возможных точках подключения (технологического присоединения)
1.	ПАО "Газпром газораспределение Уфа"	исх.запрос №2233/1 от 07.08.2023	Природный газ	Максимальный часовой расход газа (м3/час) -
2.	ПО "Центральные электрические сети" ООО "Башкирские распределительные электрические сети" Башкирэнерго	исх.запрос №2233/2 от 07.08.2023	Электрическая энергия	Мощность (кВт/час) - Класс надежности -
3.	ООО ЖКХ "ШЕМЯК"	исх.запрос №9362 от 21.07.2023	Водоснабжение	
4.	ООО ЖКХ "ШЕМЯК"	исх.запрос №9362 от 21.07.2023	Водоотведение	

10. РЕКВИЗИТЫ НОРМАТИВНЫХ ПРАВОВЫХ АКТОВ СУБЪЕКТА РОССИЙСКОЙ ФЕДЕРАЦИИ, МУНИЦИПАЛЬНЫХ ПРАВОВЫХ АКТОВ, УСТАНОВЛИВАЮЩИХ ТРЕБОВАНИЯ К БЛАГОУСТРОЙСТВУ ТЕРРИТОРИИ

Правила благоустройства территории сельского поселения Булгаковский сельсовет муниципального района Уфимский район Республики Башкортостан, утвержденные Решением Совета сельского поселения Булгаковский сельсовет муниципального района Уфимский район Республики Башкортостан № 54 от 20.05.2020 г.

11. ИНФОРМАЦИЯ О КРАСНЫХ ЛИНИЯХ

Обозначение (номер) характерной точки	Перечень координат характерных точек в системе координат, используемой для ведения Единого государственного реестра недвижимости	
	X	Y
-	-	-