

ВЕДОМОСТЬ КООРДИНАТ ЗЕМЕЛЬНОГО УЧАСТКА  
кадастровый номер 59:01:4219248:5129  
площадь 10132,0м2

Номер по плану	Координаты	
	X	Y
1	518086,32	2237475,99
2	518125,15	2237539,99
3	518080,30	2237567,65
4	518062,86	2237578,42
5	518041,26	2237591,73
6	517973,95	2237480,69
7	518015,55	223453,88
8	518044,37	2237501,40

ВЕДОМОСТЬ КООРДИНАТ  
охранной зоны аэропорта "Большое Савино"

Номер по плану	Координаты	
	X	Y
1	518086,32	2237475,99
2	518125,15	2237539,99
3	518080,30	2237567,65
4	518062,86	2237578,42
5	518041,26	2237591,73
6	517973,95	2237480,69
7	518015,55	2237453,88
8	518044,37	2237501,40



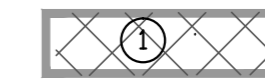

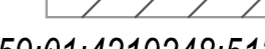
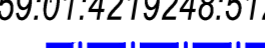
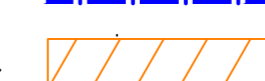

ВЕДОМОСТЬ КООРДИНАТ  
зоны линейных объектов

Номер по плану	Координаты	
	X	Y
1	518180,32	2237505,90
2	518041,24	2237591,70
3	518039,05	2237588,09
4	518062,13	2237578,65
5	518075,20	2237570,32
6	518161,42	2237511,13

ВЕДОМОСТЬ КООРДИНАТ  
"Красных линий"

Номер по плану	Координаты	
	X	Y
1	518221,17	2237480,70
2	518041,24	2237591,70
3	517987,97	2237503,83
4	517973,93	2237480,67
5	518083,07	2237410,35

УСЛОВНЫЕ ОБОЗНАЧЕНИЯ

-  Красные линии
-  Точка поворота границ земельного участка
-  Граница, в пределах которой разрешается строительство объектов капитального строительства, устанавливаемые с учетом минимальных отступов от границ земельного участка
-  Зона линейных объектов
-  59:01:4219248:5129 Номер земельного участка
-  Граница отвода участка
-  Зона с особыми условиями использования - территория аэродрома аэропорта "Большое Савино"
-  с-5 155,40 Скважина, ее номер  
Высотная отметка устья, м

					1070-22-ПЗУ																																										
					Многоквартирный жилой дом со встроенными помещениями общественного назначения в квартале 4.2.1 жилого района "Ива-1" Мотовилхинского района г.Перми																																										
1	-	Зам	292-23	01.24	<table border="1"> <tr><td>Изм.</td><td>Колучу</td><td>Лист</td><td>№ док</td><td>Подп.</td><td>Дата</td></tr> <tr><td>Арх.</td><td>Койнова</td><td></td><td></td><td></td><td>09.23</td></tr> <tr><td>ГАП</td><td>Муртазин</td><td></td><td></td><td></td><td>09.23</td></tr> <tr><td>Рук. гр.</td><td>Якимов</td><td></td><td></td><td></td><td>09.23</td></tr> <tr><td>Гл. Арх.</td><td>Муртазин</td><td></td><td></td><td></td><td>09.23</td></tr> <tr><td>ГИП</td><td>Васенина</td><td></td><td></td><td></td><td>09.23</td></tr> <tr><td>Н.контроль</td><td>Якимов</td><td></td><td></td><td></td><td>09.23</td></tr> </table>	Изм.	Колучу	Лист	№ док	Подп.	Дата	Арх.	Койнова				09.23	ГАП	Муртазин				09.23	Рук. гр.	Якимов				09.23	Гл. Арх.	Муртазин				09.23	ГИП	Васенина				09.23	Н.контроль	Якимов				09.23
Изм.	Колучу	Лист	№ док	Подп.		Дата																																									
Арх.	Койнова					09.23																																									
ГАП	Муртазин					09.23																																									
Рук. гр.	Якимов					09.23																																									
Гл. Арх.	Муртазин				09.23																																										
ГИП	Васенина				09.23																																										
Н.контроль	Якимов				09.23																																										
					Стадия	Лист	Листов																																								
					П	8																																									
					Схема планировочной организации земельного участка ООО "ПЕРМОБПРОЕКТ"																																										

