

Отдел государственного автомобильного

учреждения Ярославской области Управление Федеральной службы государственной регистрации, кадастра и картографии по Ярославской области

полное наименование органа регистрации прав

"Многофункциональный центр предоставления

государственных услуг из Единого государственного реестра недвижимости об основных характеристиках и зарегистрированных правах на объект недвижимости

по Заволжскому району города Ярославля

адрес: 150062 г. Ярославль,

пр-кт. Ленинский, д. 57


Сведения об основных характеристиках объекта недвижимости

В Единый государственный реестр недвижимости внесены следующие сведения:

Раздел 1 Лист 1

Земельный участок			
вид объекта недвижимости			
Лист № 1 раздела 1	Всего листов раздела 1: 1	Всего разделов: 3	Всего листов выписки: 3
26.09.2022г.			
Кадастровый номер:	76:17:107101:17886		


Номер кадастрового квартала:	76:17:107101
Дата присвоения кадастрового номера:	26.09.2022
Ранее присвоенный государственный учетный номер:	данные отсутствуют
Адрес:	150518 Российская Федерация, Ярославская область, Ярославский р-н, п Красный Бор
Площадь, м2:	7082 +/- 29
Кадастровая стоимость, руб.:	не определена
Кадастровые номера расположенных в пределах земельного участка объектов недвижимости:	данные отсутствуют
Категория земель:	Земли населенных пунктов
Виды разрешенного использования:	Многоэтажная жилая застройка
Статус записи об объекте недвижимости:	Сведения об объекте недвижимости имеют статус "актуальные"
Особые отметки:	данные отсутствуют
Получатель выписки:	Куякова Майя Владимировна (представитель правообладателя), Правообладатель: от имени заявителя Общество с ограниченной ответственностью специализированный застройщик "ФОРУМ", 4401168833

ПОЛНОЕ НАИМЕНОВАНИЕ ДОЛЖНОСТИ	ДОКУМЕНТ ПОДПИСАН
	ЭЛЕКТРОННОЙ ПОДПИСЬЮ
	инициалы, фамилия
	
Сертификат: 64575127400433833109200328139839306360	
Владелец: ФЕДЕРАЛЬНАЯ СЛУЖБА ГОСУДАРСТВЕННОЙ РЕГИСТРАЦИИ, КАДАСТРА И КАРТОГРАФИИ	
Действителен с 17.05.2022 по 10.08.2023	

Выписка из Единого государственного реестра недвижимости об основных характеристиках и зарегистрированных правах на объект недвижимости  
Сведения о зарегистрированных правах

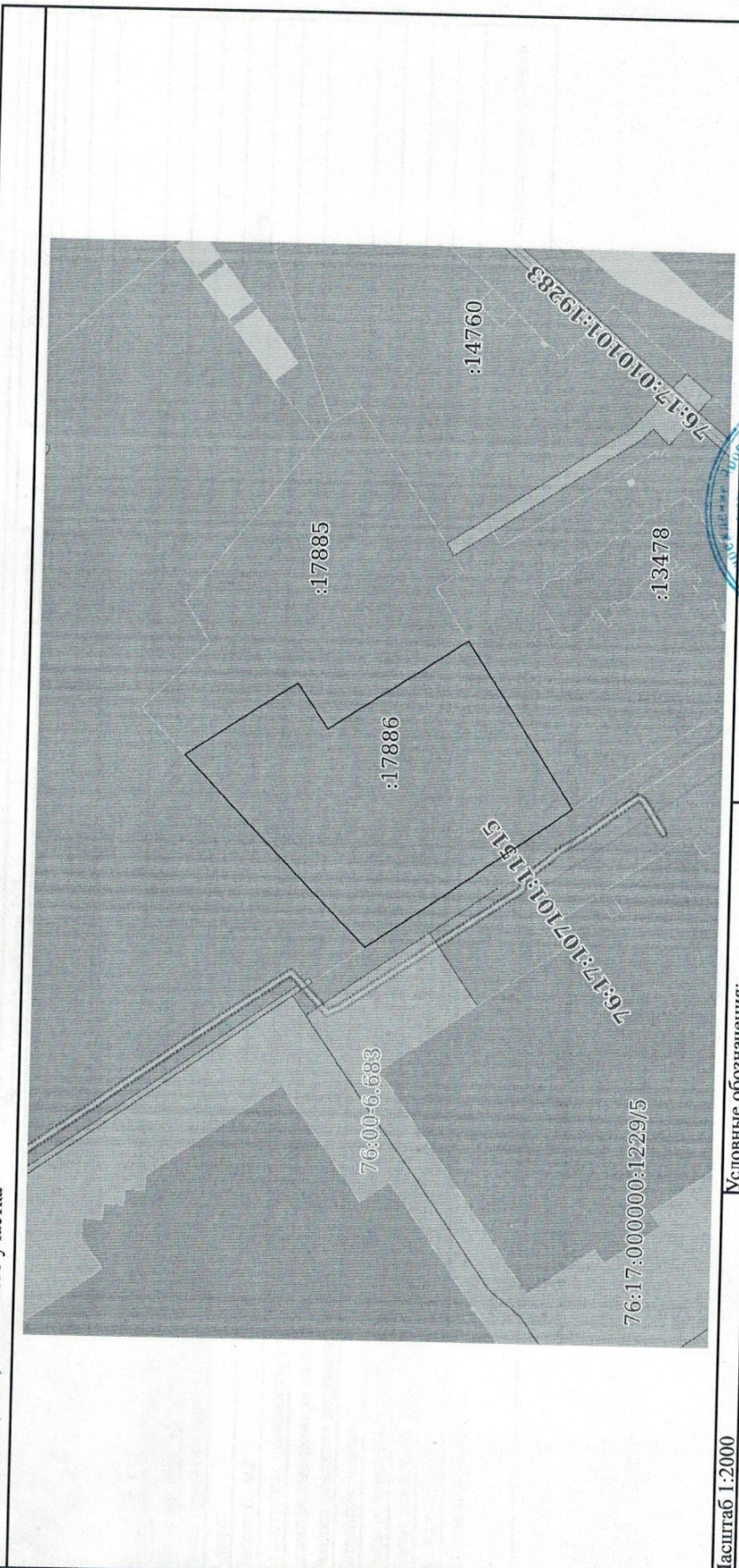
Земельный участок		
вид объекта недвижимости		
Лист № 1 раздела 2	Всего листов раздела 2: 1	Всего разделов: 3
		Всего листов выписки: 3
26.09.2022г.		
Кадастровый номер: 76:17:107101:17886		

1	Правообладатель (правообладатели):	1.1	Общество с ограниченной ответственностью специализированный застройщик "ФОРУМ", ИНН: 4401168833, ОГРН: 1164401050956
2	Вид, номер, дата и время государственной регистрации права:	2.1	Собственность 76:17:107101:17886-76/061/2022-1 26.09.2022 15:06:36
3	Документы-основания	3.1	Решение о перераспределении земельных участков, выдан 07.09.2022 Договор купли-продажи, № 2, выдан 02.06.2020 Договор купли-продажи, выдан 01.08.2019
4	Ограничение прав и обременение объекта недвижимости:	не зарегистрировано	
5	Заявленные в судебном порядке права требования:	данные отсутствуют	
6	Сведения о возращении в отношении зарегистрированного права:	данные отсутствуют	
7	Сведения о наличии решения об изъятии объекта недвижимости для государственных и муниципальных нужд:	данные отсутствуют	
8	Сведения о невозможности государственной регистрации без личного участия правообладателя или его законного представителя:	данные отсутствуют	
9	Правопритязания и сведения о наличии поступивших, но не рассмотренных заявлений о проведении государственной регистрации права (перехода, прекращения права), ограничения права или обременения объекта недвижимости, сделки в отношении объекта недвижимости:	отсутствуют	
10	Сведения о невозможности государственной регистрации перехода, прекращения, ограничения права на земельный участок из земель сельскохозяйственного назначения:	данные отсутствуют	

	ДОКУМЕНТ ПОДПИСАН ЭЛЕКТРОННОЙ ПОДПИСЬЮ
Сертификат: 64575127400433833109200628139839306360 Владелец: ФЕДЕРАЛЬНАЯ СЛУЖБА ГОСУДАРСТВЕННОЙ РЕГИСТРАЦИИ, КАДАСТРА И КАРТОГРАФИИ Действителен с 17.05.2022 по 10.08.2023	
полное наименование должности	
инициалы, фамилия	

Выписка из Единого государственного реестра недвижимости об основных характеристиках и зарегистрированных правах на объект недвижимости  
Описание местоположения земельного участка

Земельный участок	
Вид объекта недвижимости	
Лист № 1 раздела 3	Всего листов раздела 3: 1
26.09.2022г.	Всего разделов: 3
Всего листов выписки: 3	
Кадастровый номер: 76:17:107101:17886	
План (чертеж, схема) земельного участка	



Масштаб 1:2000	Условные обозначения:
ПОЛНОЕ НАИМЕНОВАНИЕ ДОЛЖНОСТИ	
ДОКУМЕНТ ПОДПИСАН ЭЛЕКТРОННОЙ ПОДПИСЬЮ	
Сертификат: 64575127400433833109200328139839306360	
Владелец: ФЕДЕРАЛЬНАЯ СЛУЖБА ГОСУДАРСТВЕННОЙ РЕГИСТРАЦИИ КАДАСТРА И КАРТОГРАФИИ	
Действителен с 17.05.2022 по 10.08.2023	
ИНИЦИАЛЫ, ФАМИЛИЯ	

Внесение изменений в проект,  
применяемое в соответствии  
с законодательством  
Красноярского края  
Юридический отдел  
Юридический отдел  
г. Красноярск

