



АДМИНИСТРАЦИЯ ГОРОДСКОГО ОКРУГА
"ГОРОД АРХАНГЕЛЬСК"

РАСПОРЯЖЕНИЕ

от 22 сентября 2023 г. № 5411р

**Об утверждении градостроительного плана земельного участка,
расположенного в Ломоносовском территориальном округе
г. Архангельска по ул. Выучейского, 51**

В соответствии с Градостроительным кодексом Российской Федерации,
Уставом городского округа "Город Архангельск":

Утвердить прилагаемый градостроительный план № РФ-29-3-01-0-00-
2023-4777 земельного участка, расположенного в Ломоносовском
территориальном округе г. Архангельска по ул. Выучейского, 51.

Глава городского округа
"Город Архангельск"



Д.А. Морев

Градостроительный план земельного участка №

Р Ф - 2 9 - 3 - 0 1 - 0 - 0 0 - 2 0 2 3 - 4 7 7 7

Градостроительный план земельного участка подготовлен на основании**обращения ООО "СЗ "А6440" от 14 сентября 2023 года**

(реквизиты заявления правообладателя земельного участка иного лица в случае, предусмотренном частью 1.1 статьи 57.3 Градостроительного кодекса Российской Федерации, с указанием ф.и.о. заявителя – физического лица, либо реквизиты заявления и наименование заявителя – юридического лица о выдаче градостроительного плана земельного участка)

Местонахождение земельного участка

Архангельская область,

(субъект Российской Федерации)

г. Архангельск, Ломоносовский территориальный округ, ул. Выучейского, 51

(муниципальный район или городской округ)

(поселение)

Описание границ земельного участка (образуемого земельного участка):

Обозначение (номер) характерной точки	Перечень координат характерных точек в системе координат, используемой для ведения Единого государственного реестра недвижимости	
	X	Y
1	651361.04	2520580.95
2	651352.58	2520591.21
3	651346.73	2520606.73
4	651346.65	2520607.01
5	651344.97	2520612.84
6	651289.98	2520593.07
7	651292.48	2520587.27
8	651306.98	2520553.66

Кадастровый номер земельного участка (при наличии) или в случае, предусмотренном частью 1.1 статьи 57.3 Градостроительного кодекса Российской Федерации, условный номер образуемого земельного участка на основании утвержденных проекта межевания территории и (или) схемы расположения земельного участка или земельных участков на кадастровом плане территории

29:22:050502:4190

Площадь земельного участка

2276 кв.м

Информация о расположенных в границах земельного участка объектах капитального строительства

в границах земельного участка расположен 1 объект капитального строительства

Департамент градостроительства
Администрации городского округа
"Город Архангельск"
163008, г. Архангельск, пл. В.И. Ленина, 5

Информация о границах зоны планируемого размещения объекта капитального строительства в соответствии с утвержденным проектом планировки территории (при наличии)

Обозначение (номер) характерной точки	Перечень координат характерных точек в системе координат, используемой для ведения Единого государственного реестра недвижимости	
	X	Y
1	651361.04	2520580.95
2	651352.58	2520591.21
3	651346.73	2520606.73
4	651346.65	2520607.01
5	651344.97	2520612.84
6	651289.98	2520593.07
7	651292.48	2520587.27
8	651306.98	2520553.66

Реквизиты проекта планировки территории и (или) проекта межевания территории в случае, если земельный участок расположен в границах территории, в отношении которой утверждены проект планировки территории и (или) проект межевания территории

Проект внесения изменений в проект планировки центральной части муниципального образования "Город Архангельск" в части территории в границах ул. Серафимовича, просп. Советских космонавтов, ул. Выучейского, просп. Обводный канал площадью 3,2094 га утвержден распоряжением Главы городского округа "Город Архангельск" от 7 июня 2022 г. № 3351р.

Проект планировки центральной части муниципального образования "Город Архангельск" в границах ул. Смольный Буян, наб. Северной Двины, ул. Логинова и пр. Обводный канал утвержден распоряжением мэра города Архангельска от 20 декабря 2013 г. № 4193р (с изменениями).

(указывается в случае если земельный участок расположен в границах территории в отношении которой утверждены проект планировки территории и (или) проект межевания территории)

Градостроительный план подготовлен

Департаментом градостроительства Администрации городского округа
"Город Архангельск"

(ф.и.о., должность уполномоченного лица, наименование органа или организации)

М.П.



(подпись)

Е. В. Писаренко

(расшифровка подписи)

Дата выдачи

22.09.2023

(ДД.ММ.ГГГГ)

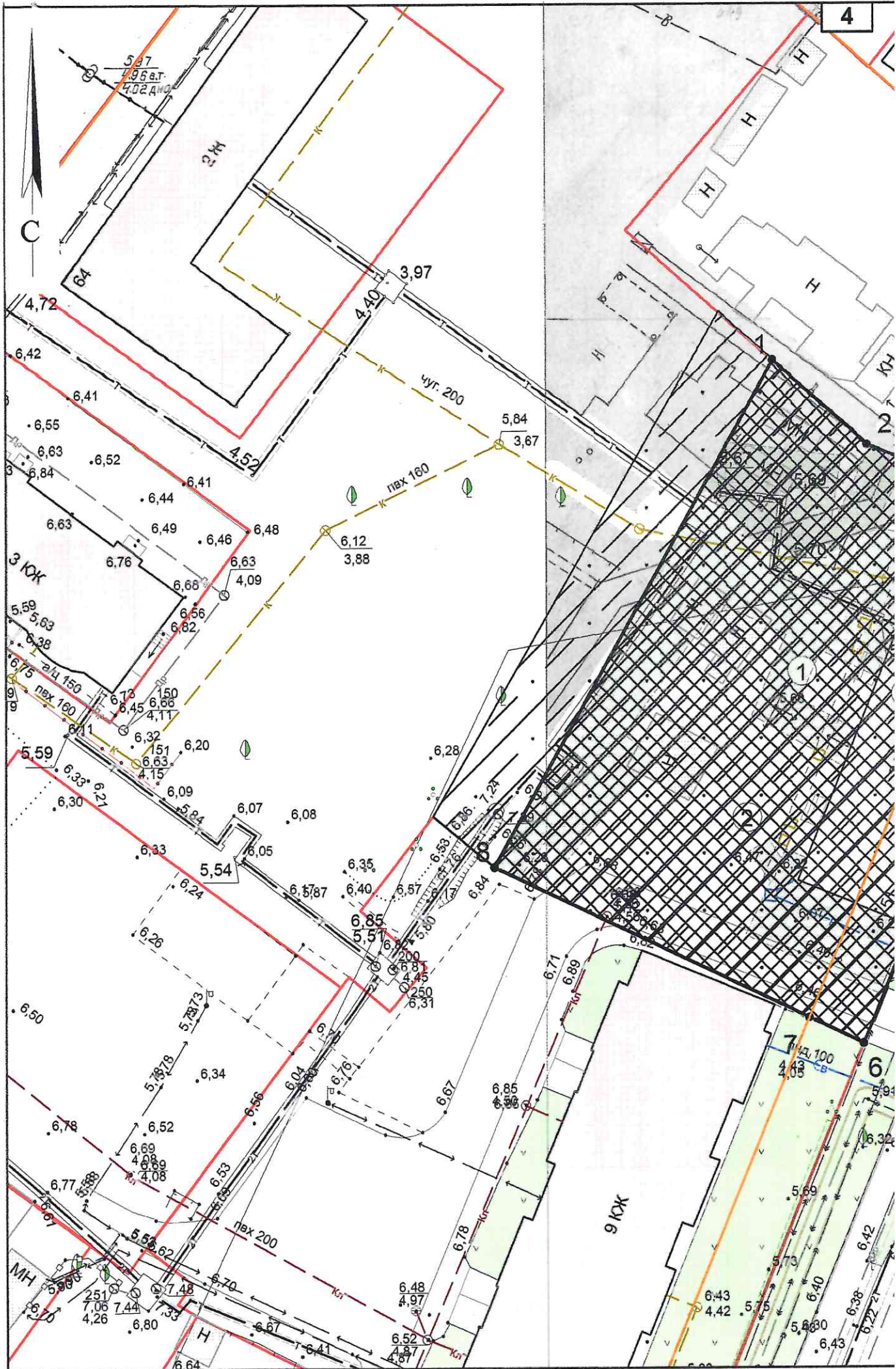
1. Чертеж(и) градостроительного плана земельного участка

Чертеж(и) градостроительного плана земельного участка разработан(ы) на топографической основе в масштабе

1:500, выполненной ООО "Архземкадастр" в 2015 году,
ООО "Компания НордГео" в мае 2023 года
(дата, наименование организации, подготовившей топографическую основу)

Чертеж градостроительного плана земельного участка разработан

Департаментом градостроительства Администрации городского округа "Город
Архангельск" 18 сентября 2023 года
(дата, наименование организации)















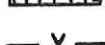







Экспликация

№ п/п	Наименование
1	границы, в пределах которых разрешается строительство 16-этажного жилого дома
2	зона планируемого размещения 16-этажного жилого дома в соответствии с проектом планировки
3	существующий многоквартирный дом

Земельный участок с кадастровым номером 29:22:050502:4190 площадью 2276 кв.м

УСЛОВНЫЕ ОБОЗНАЧЕНИЯ:

-  минимальные отступы от границ земельного участка, в пределах которых разрешается строительство объектов капитального строительства (за исключением размещения объектов капитального строительства, границы зон планируемого размещения которых ранее установлены в соответствии с утвержденным проектом планировки территории)
-  границы зон планируемого размещения объектов капитального строительства в соответствии с проектом планировки
-  границы, в пределах которых разрешается строительство объектов капитального строительства
-  граница 1 пояса санитарной охраны источника питьевого водоснабжения
-  граница 2 пояса санитарной охраны источника питьевого водоснабжения
-  граница 3 пояса санитарной охраны источника питьевого водоснабжения
-  водоохранная зона
-  прибрежная защитная полоса
-  береговая полоса
-  зоны затопления, стоящие на учете в ЕГРН
-  зоны подтопления, стоящие на учете в ЕГРН
-  рыбоохранная зона
-  особо охраняемая природная территория
-  санитарно-защитная зона предприятий, сооружений и иных объектов
-  санитарно-защитная зона (по генплану)
-  зона охраняемого объекта
-  санитарный разрыв от железнодорожных путей (по генплану)
-  охранные зоны инженерных коммуникаций
-  охранные зоны инженерных коммуникаций, стоящие на учете в ЕГРН
-  зона публичного сервитута, стоящая на учете в ЕГРН

Департамент градостроительства Администрации городского округа "Город Архангельск"

Начальник отдела	Алексеева С.Г.	№ дела	11550
Ведущий специалист	Наумова А.М.	Дата	

Масштаб 1:500

2. Информация о градостроительном регламенте либо требованиям к назначению, параметрам и размещению объекта капитального строительства на земельном участке, на который действие градостроительного регламента не распространяется или для которого градостроительный регламент не устанавливается

Зона застройки многоэтажными жилыми домами (кодированное обозначение зоны – Ж4).

2.1. Реквизиты акта органа государственной власти субъекта Российской Федерации, органа местного самоуправления, содержащего градостроительный регламент либо реквизиты акта федерального органа государственной власти, органа государственной власти субъекта Российской Федерации, органа местного самоуправления, иной организации, определяющего в соответствии с федеральными законами порядок использования земельного участка, на который действие градостроительного регламента не распространяется или для которого градостроительный регламент не устанавливается

Правила землепользования и застройки городского округа "Город Архангельск", утверждены постановлением министерства строительства и архитектуры Архангельской области от 29.09.2020 № 68-п (с изменениями).

Генеральный план муниципального образования "Город Архангельск", утвержден постановлением министерства строительства и архитектуры Архангельской области от 02.04.2020 № 37-п (с изменениями).

2.2. Информация о видах разрешенного использования земельного участка

Основные виды использования:

ВИДЫ РАЗРЕШЕННОГО ИСПОЛЬЗОВАНИЯ	
ЗЕМЕЛЬНЫХ УЧАСТКОВ	ОПИСАНИЕ ВИДОВ РАЗРЕШЕННОГО ИСПОЛЬЗОВАНИЯ
Многоэтажная жилая застройка (высотная застройка) (2.6)	Размещение многоквартирных домов этажностью девять этажей и выше; благоустройство и озеленение придомовых территорий; обустройство спортивных и детских площадок, хозяйственных площадок и площадок для отдыха; размещение подземных гаражей и автостоянок, размещение объектов обслуживания жилой застройки во встроенных, пристроенных и встроенно-пристроенных помещениях многоквартирного дома в отдельных помещениях дома, если площадь таких помещений в многоквартирном доме не составляет более 15% от общей площади дома.

Условно разрешённые виды использования:

градостроительным регламентом не предусмотрены условно разрешенные виды разрешенного использования, соответствующие объектам, указанным в Проекте внесения изменений в проект планировки центральной части муниципального образования "Город Архангельск" в части территории в границах ул. Серафимовича, просп. Советских космонавтов, ул. Выучейского, просп. Обводный канал площадью 3,2094 га, утвержденном распоряжением Главы городского округа "Город Архангельск" от 7 июня 2022 г. № 3351р.

Вспомогательные виды разрешенного использования земельных участков и объектов капитального строительства

1. Вспомогательные виды разрешенного использования допустимы только в качестве дополнительных по отношению к основным видам разрешенного использования и условно разрешенным видам использования и осуществляются совместно с ними.

2. Для всех объектов основных и условно разрешенных видов вспомогательными видами разрешенного использования являются следующие:

ВИДЫ РАЗРЕШЕННОГО ИСПОЛЬЗОВАНИЯ ЗЕМЕЛЬНЫХ УЧАСТКОВ	ОПИСАНИЕ ВИДОВ РАЗРЕШЕННОГО ИСПОЛЬЗОВАНИЯ ЗЕМЕЛЬНЫХ УЧАСТКОВ	ПРЕДЕЛЬНЫЕ РАЗМЕРЫ ЗЕМЕЛЬНЫХ УЧАСТКОВ И ПРЕДЕЛЬНЫЕ ПАРАМЕТРЫ РАЗРЕШЕННОГО СТРОИТЕЛЬСТВА, РЕКОНСТРУКЦИИ ОБЪЕКТОВ КАПИТАЛЬНОГО СТРОИТЕЛЬСТВА
		Город Архангельск 163000, г. Архангельск, пл. В.И. Ленина, 5

Коммунальное обслуживание (3.1)	Котельные, водозаборы, очистные сооружения, насосные станции, водопроводы, линии электропередачи, трансформаторные подстанции, газопроводы, линии связи, телефонные станции, канализация, стоянки, гаражи и мастерские для обслуживания уборочной и аварийной техники, сооружений, необходимых для сбора и плавки снега, а также здания или помещения, предназначенные для приема физических и юридических лиц в связи с предоставлением им коммунальных услуг	Минимальные размеры земельного участка для размещения пунктов редуцирования газа – 4 га, для размещения газонаполнительной станции – 6 га при производительности 10 тыс.т/год, для газораспределительной станции – 0,01 га при производительности до 100 м.куб/час включительно. Минимальные размеры земельного участка для размещения котельных – 0,7 га при производительности до 5 Гкал/ч (МВт). Минимальные размеры земельного участка для иных объектов коммунального обслуживания не подлежат установлению. Максимальные размеры земельного участка – не подлежит установлению. Минимальный процент застройки в границах земельного участка – 10. Максимальный процент застройки в границах земельного участка – 50. Если объект капитального строительства размещается в границах двух и более смежных земельных участков, то максимальный процент застройки земельного участка определяется к общей площади всех земельных участков, на которых расположены здания, строения и сооружения. Предельное количество надземных этажей – 3. Предельная высота объекта не более 20 м. Минимальная доля озеленения территории – 15%.
Площадки для занятий спортом (5.1.3)	Размещение площадок для занятия спортом и физкультурой на открытом воздухе (физкультурные площадки, беговые дорожки, поля для спортивной игры)	Минимальные размеры земельного участка, максимальные размеры земельного участка, минимальные отступы от границ земельного участка в целях определения места допустимого размещения объекта, предельное количество надземных этажей, предельная высота объекта, максимальный процент застройки в границах земельного участка, минимальный процент озеленения в границах земельного участка не подлежат установлению.
Благоустройство территории (12.0.2)	Размещение декоративных, технических, планировочных, конструктивных устройств, элементов озеленения, различных видов оборудования и оформления, малых архитектурных форм, некапитальных нестационарных строений и сооружений, информационных щитов и указателей, применяемых как составные части благоустройства территории, общественных туалетов.	Минимальные размеры земельного участка, максимальные размеры земельного участка, минимальные отступы от границ земельного участка в целях определения места допустимого размещения объекта, предельное количество надземных этажей, предельная высота объекта, максимальный процент застройки в границах земельного участка, минимальный процент озеленения в границах земельного участка не подлежат установлению.
Улично-дорожная сеть (12.0.1)	Размещение объектов улично-дорожной сети: автомобильных дорог, трамвайных путей и пешеходных тротуаров в границах населенных пунктов, пешеходных переходов, бульваров, площадей, проездов, велодорожек и объектов велотранспортной и инженерной инфраструктуры; размещение придорожных стоянок (парковок) транспортных средств в	Минимальные размеры земельного участка, максимальные размеры земельного участка, минимальные отступы от границ земельного участка в целях определения места допустимого размещения объекта, предельное количество надземных этажей, предельная высота объекта, максимальный процент застройки в границах земельного участка, минимальный процент озеленения в границах земельного участка не подлежат установлению.

	границах городских улиц и дорог, за исключением предусмотренных видами разрешенного использования с кодами 2.7.1, 4.9, 7.2.3, а также некапитальных сооружений, предназначенных для охраны транспортных средств	
--	---	--

3. Для всех объектов основных и условно разрешенных видов использования (за исключением статей 36, 38, 40, 42, 43, 48 и 49) вспомогательным видом разрешенного использования является следующий:

ВИДЫ РАЗРЕШЕННОГО ИСПОЛЬЗОВАНИЯ ЗЕМЕЛЬНЫХ УЧАСТКОВ	ОПИСАНИЕ ВИДОВ РАЗРЕШЕННОГО ИСПОЛЬЗОВАНИЯ ЗЕМЕЛЬНЫХ УЧАСТКОВ	ПРЕДЕЛЬНЫЕ РАЗМЕРЫ ЗЕМЕЛЬНЫХ УЧАСТКОВ И ПРЕДЕЛЬНЫЕ ПАРАМЕТРЫ РАЗРЕШЕННОГО СТРОИТЕЛЬСТВА, РЕКОНСТРУКЦИИ ОБЪЕКТОВ КАПИТАЛЬНОГО СТРОИТЕЛЬСТВА
Здравоохранение (3.4)	Размещение объектов капитального строительства, предназначенных для оказания гражданам медицинской помощи. Содержание данного вида разрешенного использования включает в себя содержание видов разрешенного использования с кодами 3.4.1 - 3.4.2.	Минимальный размер земельного участка – не подлежит установлению. Максимальные размеры земельного участка – не подлежит установлению. Минимальный процент застройки в границах земельного участка – 10. Максимальный процент застройки в границах земельного участка – 60. Предельное количество надземных этажей – 16. Предельная высота объекта не более 50 м. Минимальная доля озеленения территории – 15%.

4. В дополнение для основного вида разрешенного использования «Общественное использование объектов капитального строительства» (код 3.0) статьи 31 является:

ВИДЫ РАЗРЕШЕННОГО ИСПОЛЬЗОВАНИЯ ЗЕМЕЛЬНЫХ УЧАСТКОВ	ОПИСАНИЕ ВИДОВ РАЗРЕШЕННОГО ИСПОЛЬЗОВАНИЯ ЗЕМЕЛЬНЫХ УЧАСТКОВ	ПРЕДЕЛЬНЫЕ РАЗМЕРЫ ЗЕМЕЛЬНЫХ УЧАСТКОВ И ПРЕДЕЛЬНЫЕ ПАРАМЕТРЫ РАЗРЕШЕННОГО СТРОИТЕЛЬСТВА, РЕКОНСТРУКЦИИ ОБЪЕКТОВ КАПИТАЛЬНОГО СТРОИТЕЛЬСТВА
Предпринимательство (4.0)	Размещение объектов капитального строительства в целях извлечения прибыли на основании торговой, банковской и иной предпринимательской деятельности. Содержание данного вида разрешенного использования включает в себя содержание видов разрешенного использования, предусмотренных кодами 4.1-4.10.	Минимальные размеры земельного участка: - лечебно-профилактические медицинские организации, оказывающие медицинскую помощь в стационарных условиях, при вместимости: до 50 коек – 250 кв. м на 1 койку; свыше 50 до 100 коек – 150 кв. м на 1 койку; свыше 100 до 200 коек – 100 кв. м на 1 койку; свыше 200 до 400 коек – 80 кв. м на 1 койку; свыше 400 до 800 коек – 60 кв. м на 1 койку; свыше 800 коек – 50 кв. м на 1 койку; - медицинские организации скорой медицинской помощи – 1 000 кв.м на 1 автомобиль; если 2 и более автомобилей, то 500 кв.м на каждый автомобиль. Максимальные размеры земельного участка – не подлежит установлению. Минимальный процент застройки в границах земельного участка – 10. Максимальный процент застройки в границах земельного участка – 50. Если объект капитального строительства размещается в границах двух и более смежных земельных участков, то максимальный процент застройки земельного участка определяется к общей площади всех земельных участков, на которых расположены здания, строения и сооружения. Предельное количество надземных этажей – 4. Предельная высота объекта не более 30 м. Минимальная доля озеленения территории –

Город Архангельск
163003, г. Архангельск, пл. В.И. Ленина, 5

		15%.
--	--	------

5. В дополнение для основного вида разрешенного использования «Малоэтажная многоквартирная жилая застройка» (код 2.1.1) статьи 24 является:

ВИДЫ РАЗРЕШЕННОГО ИСПОЛЬЗОВАНИЯ ЗЕМЕЛЬНЫХ УЧАСТКОВ	ОПИСАНИЕ ВИДОВ РАЗРЕШЕННОГО ИСПОЛЬЗОВАНИЯ ЗЕМЕЛЬНЫХ УЧАСТКОВ	ПРЕДЕЛЬНЫЕ РАЗМЕРЫ ЗЕМЕЛЬНЫХ УЧАСТКОВ И ПРЕДЕЛЬНЫЕ ПАРАМЕТРЫ РАЗРЕШЕННОГО СТРОИТЕЛЬСТВА, РЕКОНСТРУКЦИИ ОБЪЕКТОВ КАПИТАЛЬНОГО СТРОИТЕЛЬСТВА
Обеспечение внутреннего правопорядка (8.3)	Размещение объектов капитального строительства, необходимых для подготовки и поддержания в готовности органов внутренних дел, Росгвардии и спасательных служб, в которых существует военизированная служба; размещение объектов гражданской обороны, за исключением объектов гражданской обороны, являющихся частями производственных зданий.	<p>Минимальные размеры земельного участка для объектов пожарной охраны государственной противопожарной службы:</p> <ul style="list-style-type: none"> - до 3 машин – 5000 кв.м; - от 4 до 6 машин – 9000 кв.м; - от 8 до 10 машин – 18 000 кв.м. <p>Минимальные размеры земельного участка для иных объектов обеспечения внутреннего правопорядка не подлежат установлению.</p> <p>Максимальные размеры земельного участка – не подлежат установлению.</p> <p>Минимальный процент застройки в границах земельного участка – 10.</p> <p>Максимальный процент застройки в границах земельного участка – 80.</p> <p>Предельное количество надземных этажей – не подлежит установлению.</p> <p>Предельная высота объекта – не подлежит установлению.</p> <p>Минимальная доля озеленения территории – 15%.</p>

2.3. Предельные (минимальные и (или) максимальные) размеры земельного участка и предельные параметры разрешенного строительства, реконструкции объекта капитального строительства, установленные градостроительным регламентом для территориальной зоны, в которой расположен земельный участок:

Предельные (минимальные и (или) максимальные) размеры земельных участков, в том числе их площадь		Минимальные отступы от границ земельного участка в целях определения мест допустимого размещения зданий, строений, сооружений, за пределами которых запрещено строительство зданий, строений, сооружений	Предельное количество этажей и (или) предельная высота зданий, строений, сооружений	Максимальный процент застройки в границах земельного участка, определяемый как отношение суммарной площади земельного участка, которая может быть застроена, ко всей площади земельного участка	Требования к архитектурным решениям объектов капитального строительства, расположенным в границах территории исторического поселения федерального или регионального значения	Иные показатели
1	2	3	5	6	7	8
Длина, м	Ширина, м	Площадь, м ² или га				
57	40	2276	16 эт./ 60 м.	40	-	см.ниже

Иные показатели:

- Минимальный размер земельного участка – 1500 кв. м.
- Максимальные размеры земельного участка – не подлежит установлению.
- Минимальный процент застройки в границах земельного участка – 10.
- Максимальный процент застройки в границах земельного участка – 40.
- Максимальный процент застройки подземной части земельного участка – 80.
- Предельное количество надземных этажей – 16.
- Предельная высота объекта не более 60 м.
- Минимальная доля озеленения территории – 15%.

* Минимальный отступ зданий, строений, сооружений от красных линий вновь строящихся или реконструируемых зданий, строений, сооружений должен быть на расстоянии не менее 5 метров и минимальные отступы от границ земельного участка в целях определения места допустимого размещения зданий, строений, сооружений – 3 метра (в соответствии со ст.21 Правил землепользования и застройки городского округа "Город Архангельск"). Требования статьи не распространяются на размещение объектов, размещаемых в соответствии с видами разрешенного использования "Причалы для маломерных судов", "Водный

транспорт" и "Гидротехнические сооружения", а также на размещение объектов капитального строительства, границы зон планируемого размещения которых ранее установлены в соответствии с утвержденным проектом планировки территории, за исключением объектов индивидуального жилищного строительства.

- Проектирование осуществляется в соответствии с требованиями технических регламентов, в т.ч. санитарно-эпидемиологическими, экологическими требованиями, требованиями государственной охраны объектов культурного наследия, требованиями пожарной, промышленной, ядерной, радиационной и иной безопасности.

2.4. Требования к назначению, параметрам и размещению объекта капитального строительства на земельном участке, на который действие градостроительного регламента не распространяется или для которого градостроительный регламент не устанавливается (за исключением случая, предусмотренного пунктом 7.1 части 3 статьи 57.3 Градостроительного кодекса Российской Федерации):

Причины отнесения земельного участка к виду земельного участка, на который действие градостроительного регламента не распространяется или для которого градостроительный регламент не устанавливается	Реквизиты акта, регулирующие использование земельного участка	Требования к использованию земельного участка	Требования к параметрам объекта капитального строительства			Требования к размещению объектов капитального строительства	
			Предельное количество этажей и (или) предельная высота зданий, строений, сооружений	Максимальный процент застройки в границах земельного участка, определяемый как отношение суммарной площади земельного участка, которая может быть застроена, ко всей площади земельного участка	Иные требования к параметрам объекта капитального строительства	Минимальные отступы от границ земельного участка в целях определения мест допустимого размещения зданий, строений, сооружений, за пределами которых запрещено строительство зданий, строений, сооружений	Иные требования к размещению объектов капитального строительства
1	2	3	4	5	6	7	8
-	-	-	-	-	-	-	-

Департамент градостроительства
Администрации городского округа
"Город Архангельск"
163000, г. Архангельск, пл. Б.И. Ленина, 5

2.5. Предельные параметры разрешенного строительства, реконструкции объекта капитального строительства, установленные положением об особо охраняемых природных территориях, в случае выдачи градостроительного плана земельного участка в отношении земельного участка, расположенного в границах особо охраняемой природной территории:

Причины отнесения земельного участка к виду земельного участка для которого градостроительный регламент не устанавливается	Реквизиты Положения об особо охраняемой природной территории	Реквизиты утвержденной документации по планировке территории	Зонирование особо охраняемой природной территории (да/нет)					Требования к размещению объектов капитального строительства		
			Функциональная зона	Виды разрешенного использования земельного участка		Требования к параметрам объекта капитального строительства			Требования к размещению объектов капитального строительства	
				Основные виды разрешенного использования	Вспомогательные виды разрешенного использования	Предельное количество этажей и (или) предельная высота зданий, строений, сооружений	Максимальный процент застройки в границах земельного участка, определяемый как отношение суммарной площади земельного участка, которая может быть застроена, ко всей площади земельного участка			Иные требования к параметрам объекта капитального строительства
1	2	3	4	5	6	7	8	9	10	11
-	-	-	-	-	-	-	-	-	-	-

3. Информация о расположенных в границах земельного участка объектах капитального строительства и объектах культурного наследия

3.1. Объекты капитального строительства

№ 3 существующий многоквартирный дом
этажность – 2
высотность -
общая площадь – 483.2 .м
площадь застройки -

_____, _____,
(согласно чертежу градостроительного плана) (назначение объекта капитального строительства, этажность, высотность, общая площадь, площадь застройки)

инвентаризационный или кадастровый номер 29:22:050502:187,

3.2. Объекты, включенные в единый государственный реестр объектов культурного наследия (памятников истории и культуры) народов Российской Федерации

№ информация отсутствует, _____,
(согласно чертежу градостроительного плана) (назначение объекта культурного наследия, общая площадь, площадь застройки)

_____, _____,
(наименование органа государственной власти, принявшего решение о включении выявленного объекта культурного наследия в реестр, реквизиты этого решения)

регистрационный номер в реестре _____ от _____
(дата)

4. Информация о расчетных показателях минимально допустимого уровня обеспеченности территории объектами коммунальной, транспортной, социальной инфраструктур и расчетных показателях максимально допустимого уровня территориальной доступности указанных объектов для населения в случае, если земельный участок расположен в границах территории, в отношении которой предусматривается осуществление деятельности по комплексному и устойчивому развитию территории:

Информация о расчетных показателях минимально допустимого уровня обеспеченности территории								
Объекты коммунальной инфраструктуры			Объекты транспортной инфраструктуры			Объекты социальной инфраструктуры		
Наименование вида объекта	Единица измерения	Расчетный показатель	Наименование вида объекта	Единица измерения	Расчетный показатель	Наименование вида объекта	Единица измерения	Расчетный показатель
1	2	3	4	5	6	7	8	9
-	-	-	-	-	-	-	-	-
Информация о расчетных показателях максимально допустимого уровня территориальной доступности								
Наименование вида объекта	Единица измерения	Расчетный показатель	Наименование вида объекта	Единица измерения	Расчетный показатель	Наименование вида объекта	Единица измерения	Расчетный показатель
1	2	3	4	5	6	7	8	9
-	-	-	-	-	-	-	-	-

Департамент градостроительства
Администрации городского округа
"Город Архангельск"
163000, г. Архангельск, пл. В.И. Ленина, 5

5. Информация об ограничениях использования земельного участка, в том числе если земельный участок полностью или частично расположен в границах зон с особыми условиями использования территорий

- **3 пояс зоны санитарной охраны источника питьевого и хозяйственно-бытового водоснабжения – 2276 кв.м** (распоряжения Министерства природных ресурсов и лесопромышленного комплекса Архангельской области" от 14.09.2015 № 995р и № 1003р, от 09.11.2015 № 1250р, № 1251р, № 1252р, № 1253р, № 1254р и № 1255р).

- **Зона подтопления, стоящая на учете в ЕГРН** (граница зоны подтопления муниципального образования "Город Архангельск" (территориальные округа Октябрьский, Ломоносовский, Майская горка, Варавино-Фактория), реестровый номер 29:00-6.279) – **1698 кв.м** (Водный кодекс Российской Федерации и Постановление Правительства РФ от 18.04.2014 № 360 "Об определении границ зон затопления, подтопления").

В соответствии с пунктом 6 статьи 67.1 Водного кодекса Российской Федерации в границах зон затопления, подтопления, в соответствии с законодательством Российской Федерации о градостроительной деятельности отнесенных к зонам с особыми условиями использования территорий, запрещается размещение новых населенных пунктов и строительство объектов капитального строительства без обеспечения инженерной защиты таких населенных пунктов и объектов от затопления, подтопления.

- **Подзона ЗРЗ-3 зоны регулирования застройки и хозяйственной деятельности объектов культурного наследия (ЗРЗ) – 2276 кв.м, исторические линии застройки кварталов (охраняемые ценные элементы планировочной структуры) – 2276 кв.м, границы исторической части города на начало XX века – 2276 кв.м** (Постановление Правительства Архангельской области от 18 ноября 2014 г. N 460-пп "Об утверждении границ зон охраны объектов культурного наследия (памятников истории и культуры) народов Российской Федерации, расположенных на территории исторического центра города Архангельска (в Ломоносовском, Октябрьском и Соломбальском территориальных округах)").

6. Информация о границах зон с особыми условиями использования территорий, если земельный участок полностью или частично расположен в границах таких зон:

Наименование зоны с особыми условиями использования территории с указанием объекта, в отношении которого установлена такая зона	Перечень координат характерных точек в системе координат, используемой для ведения Единого государственного реестра недвижимости		
	Обозначение (номер) характерной точки	X	Y
1	2	3	4
3 пояс зоны санитарной охраны источника питьевого и хозяйственно-бытового водоснабжения	1	653128.34	2522478.26
	2	652954.40	2522388.60
	3	652839.01	2522319.16
	4	652836.11	2522474.67
	5	652832.20	2522557.09
	6	652830.96	2522581.19
	7	652822.92	2522690.09
зона подтопления, стоящая на учете в ЕГРН (реестровый номер 29:00-6.279)	1	651114.24	2520812.00
	2	651247.50	2520519.16
	3	651329.74	2520554.28
	4	651342.30	2520612.97
	5	651418.53	2520606.25
	6	651363.84	2520708.86
подзона ЗРЗ-3 зоны регулирования застройки и хозяйственной деятельности объектов культурного наследия (ЗРЗ)	1	650937.13	2520484.69
	2	651090.98	2520290.62
	3	651259.05	2520408.80
	4	651463.86	2520555.76
	5	651394.53	2520647.89
	6	651164.88	2520566.09

исторические линии застройки кварталов (охраняемые ценные элементы планировочной структуры)	1	651264.44	2520425.58
	2	651449.89	2520557.27
	3	651392.88	2520632.52
	4	651381.55	2520657.50
	5	651267.44	2520941.41
	6	651266.77	2520944.29
	7	651052.75	2520862.35
	8	651053.42	2520859.46
	9	651168.90	2520582.65
	10	651182.21	2520554.68
границы исторической части города на начало XX века	1	651800.61	2520210.74
	2	651717.19	2520288.46
	3	651417.66	2520650.56

7. Информация о границах публичных сервитутов

Обозначение (номер) характерной точки	Перечень координат характерных точек в системе координат, используемой для ведения Единого государственного реестра недвижимости	
	X	Y
-	-	-

8. Номер и (или) наименование элемента планировочной структуры, в границах которого расположен земельный участок _____ б квартал _____

9. Информация о технических условиях подключения (технологического присоединения) объектов капитального строительства к сетям инженерно-технического обеспечения, определенных с учетом программ комплексного развития систем коммунальной инфраструктуры поселения, городского округа

- ООО "РВК-Архангельск"/ технические условия на водоснабжение и водоотведение/;
- АГТС ПАО "ТГК-2"/ технические условия на теплоснабжение/.

10. Реквизиты нормативных правовых актов субъекта Российской Федерации, муниципальных правовых актов, устанавливающих требования к благоустройству территории решение Архангельской городской Думы "Об утверждении Правил благоустройства города Архангельска" от 25 октября 2017 года N 581.

11. Информация о красных линиях:

Обозначение (номер) характерной точки	Перечень координат характерных точек в системе координат, используемой для ведения Единого государственного реестра недвижимости	
	X	Y
1	651370.80	2520615.81
2	651179.36	2520546.05
3	651263.39	2520424.21
4	651431.67	2520542.49