

Градостроительный план земельного участка

№ **Р** **Ф** - **4 8** - **4** - **1 3** - **2** - **1 9** - **2 0 2 3** - **0 0** *л л*

Градостроительный план земельного участка подготовлен на основании заявления ООО «СПЕЦФУНДАМЕНТСТРОЙ-ИНВЕСТ» ИНН 4823015680, ОГРН 1024840837548, 398059, г. Липецк, ул. Первомайская, 37 от 22.02.2023 г. № 880-2023 (ГИСОГД)

(реквизиты заявления правообладателя земельного участка, иного лица в случае, предусмотренном частью 1.1 статьи 57.3 Градостроительного кодекса Российской Федерации, с указанием ф.и.о. заявителя - физического лица, либо реквизиты заявления и наименование заявителя - юридического лица о выдаче градостроительного плана земельного участка)

Местонахождение земельного участка:

Липецкая область,

(субъект Российской Федерации)

Липецкий муниципальный район,

(муниципальный район или городской округ)

сельское поселение Сырский сельсовет, с. Подгорное

(поселение)

Описание границ земельного участка (образуемого земельного участка):

Обозначение (номер) характерной точки	Перечень координат характерных точек в системе координат, используемой для ведения Единого государственного реестра недвижимости	
	X	Y
1	2	3
1	414383.34	1315762.91
2	414383.70	1315786.37
3	414384.57	1315842.49
4	414373.48	1315837.10
5	414340.76	1315837.61
6	414339.68	1315763.60
1	414383.34	1315762.91

Кадастровый номер земельного участка (при наличии) или в случае, предусмотренном частью 1.1 статьи 57.3 Градостроительного кодекса Российской Федерации, условный номер образуемого земельного участка на основании утвержденных проекта межевания территории и (или) схемы расположения земельного участка или земельных участков на кадастровом плане территории: **48:13:1550401:1916**

Площадь земельного участка: **3265** кв. м.

Информация о расположенных в границах земельного участка объектах капитального строительства: **объекты капитального строительства отсутствуют.**

Информация о границах зоны планируемого размещения объекта капитального строительства в соответствии с утвержденным проектом планировки территории (при наличии):

Обозначение (номер) характерной точки	Перечень координат характерных точек в системе координат, используемой для ведения Единого государственного реестра недвижимости	
	X	Y
1	414380.51	1315774.58
2	414381.45	1315833.98
3	414343.72	1315834.56
4	414342.85	1315774.99

Реквизиты проекта планировки территории и (или) проекта межевания территории в случае, если земельный участок расположен в границах территории, в отношении которой утверждены проект планировки территории и (или) проект межевания территории: **документация по планировке территории утверждена:**

постановлением администрации Липецкого муниципального района Липецкой области № 768 от 07.08.2013 г. «Об утверждении проекта планировки и проекта межевания территории «Жилой район «Берендей» с. Подгорное площадью 92,3 га на территории сельского поселения Сырский сельсовет Липецкого района Липецкой области» (с изменениями и дополнениями, утвержденными постановлением администрации Липецкого муниципального района Липецкой области № 410 от 08.09.2016 г., № 680 от 21.10.2021 г., № 93 от 02.03.2022 г., № 764 от 08.11.2022 г.)

(указывается в случае, если земельный участок расположен в границах территории в отношении которой утверждены проект планировки территории и (или) проект межевания территории)

Градостроительный план подготовлен:



Седаковой Ириной Сергеевной,
председателем комитета строительства, градостроительной и дорожной деятельности администрации Липецкого муниципального района Липецкой области – главным архитектором

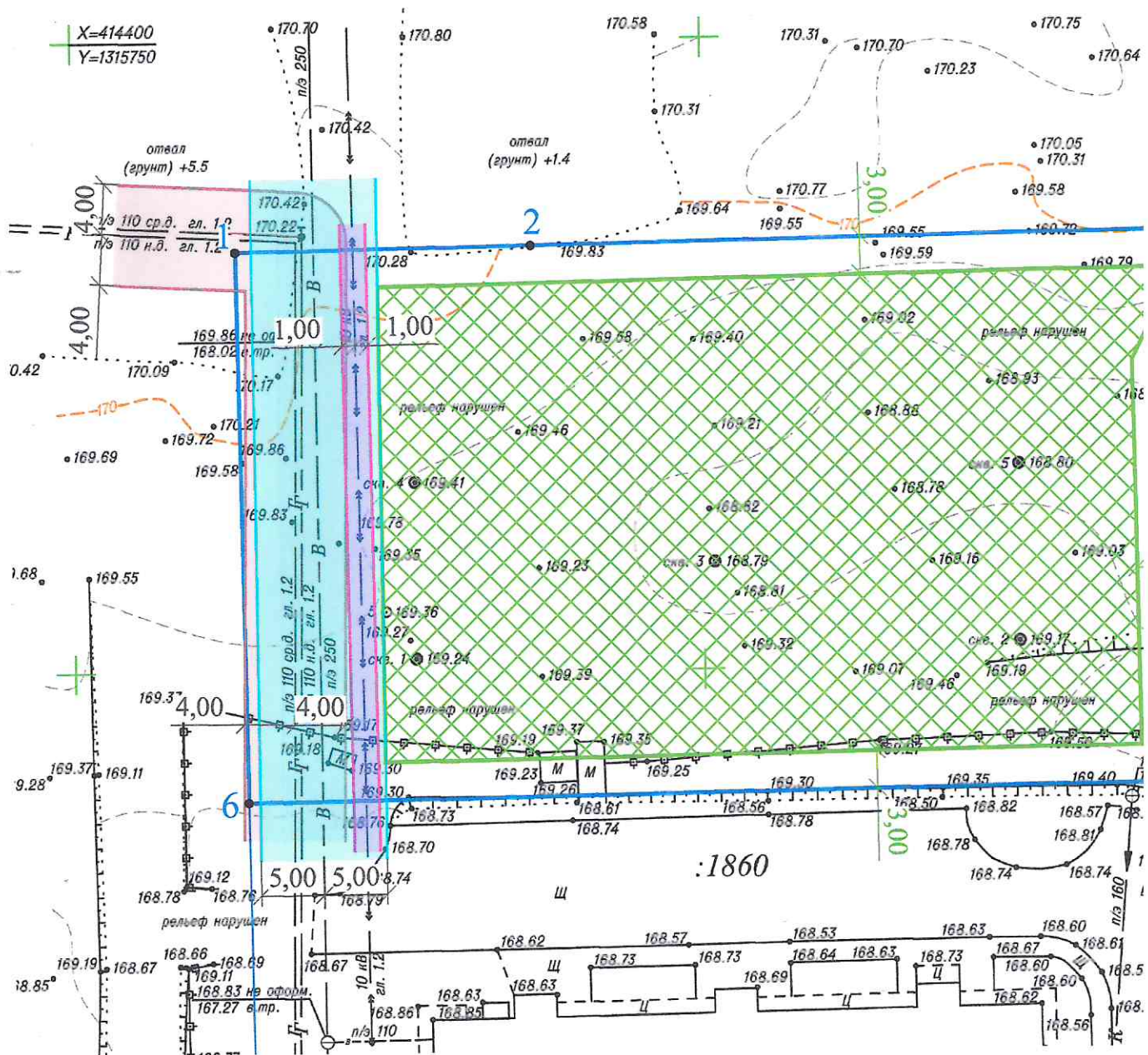
(ф.и.о., должность уполномоченного лица, наименование органа)


(подпись)







/ И.С. Седакова /
(расшифровка подписи)


Дата выдачи: 16 . 03 20 23 г.
(дата)

1. Чертеж градостроительного плана земельного участка



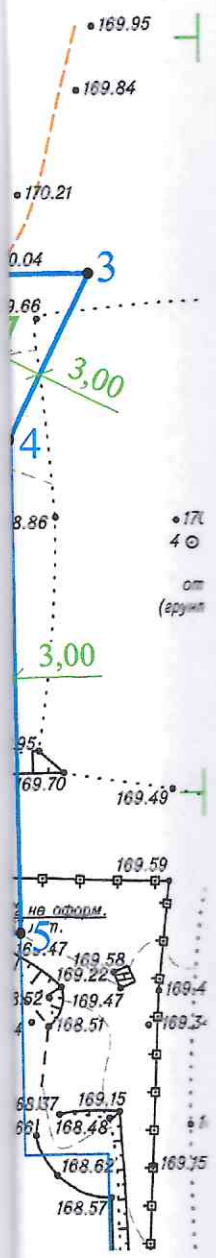
Условные обозначения:

- | | | | |
|---|--|--|---|
|  | граница земельного участка |  | зона допустимого размещения с капитального строительства (для разрешенного использования кроме предоставления коммунальных 3.1.1), благоустройство территории (код 12.0.2)) |
|  | минимальный отступ от границ земельного участка, в пределах которого разрешается строительство объектов капитального строительства (для видов разрешенного использования кроме предоставления коммунальных услуг (код 3.1.1), благоустройство территории (код 12.0.2)) |  | зона минимального расстояния водопровода до фундаментов зданий сооружений |
|  | охранная зона подземной кабельной линии электропередач |  | охранная зона газопровода низкого среднего давления |



Ситуационный план

с. Подгорное сельского поселения Сырский сельсовет Липецкого
муниципального района Липецкой области
Б/М



земельный участок с кадастровым
номером 48:13:1550401:1916

МУП "Архитектор"		
Липецкого муниципального района		
Должность	Ф.И.О.	Подпись
Директор	Сынков Ю.А.	<i>[Signature]</i>
Разработал	Болдырева С.В.	<i>[Signature]</i>



ЕКТОВ
ИДОВ
е
ПУТ (код
1 (код

М 1:500

Чертеж градостроительного плана земельного участка разработан на топографической основе
в масштабе (1:500), выполненной 01.2023 г.

ООО "ЛГСИ"

(дата, наименование организации, подготовившей топографическую основу)

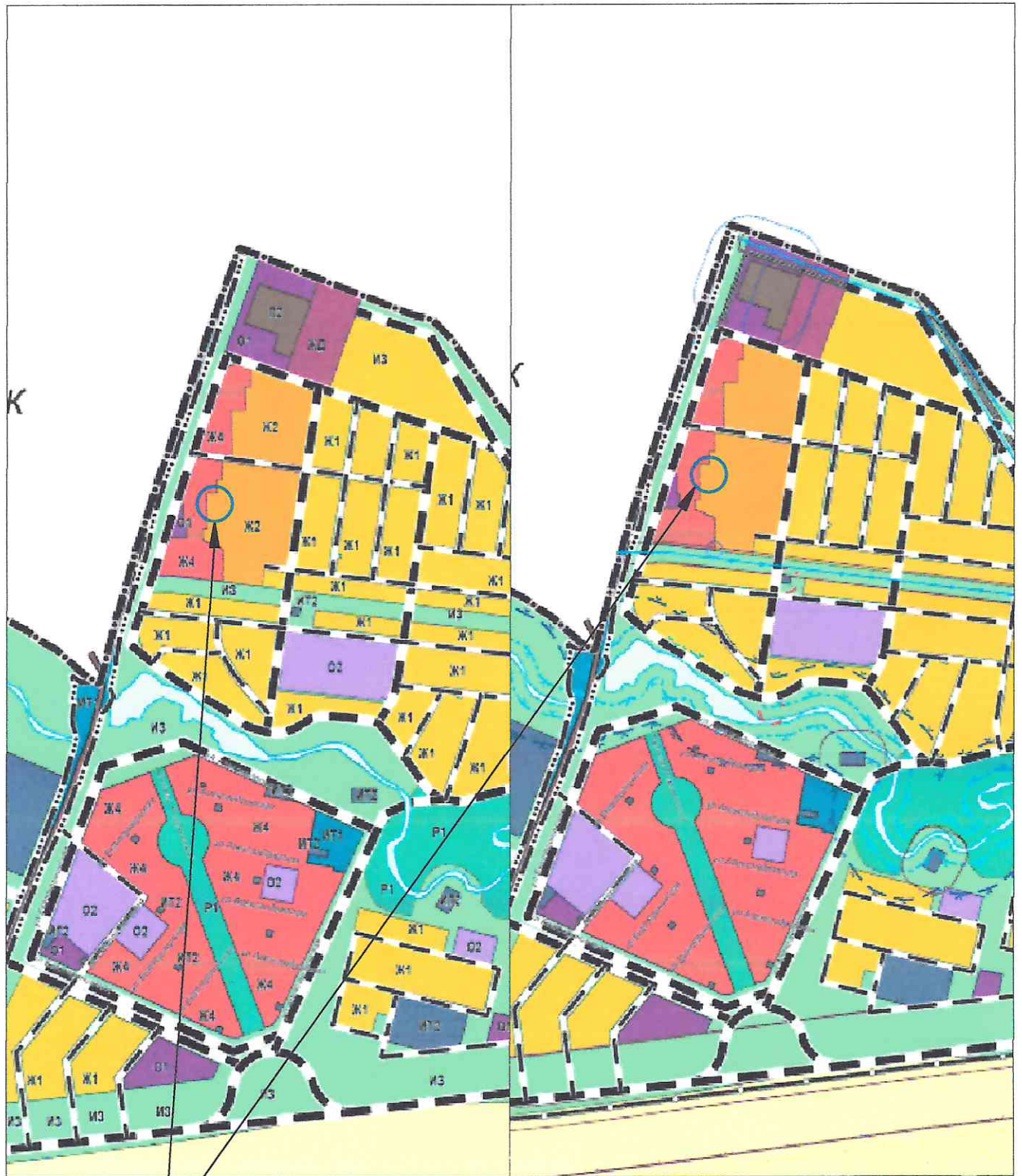

Чертеж градостроительного плана земельного участка разработан 16.03.2023 г.

МУП "Архитектор" Липецкого муниципального района

(дата, наименование организации)

Выкопировка

из карты градостроительного зонирования с . Подгорное сельского поселения Сырский сельсовет Липецкого муниципального района Липецкой области
Б/М



земельный участок с кадастровым номером 48:13:1550401:1916

Территориальная зона: Ж2 - Зона застройки малоэтажными жилыми домами (до 4 этажей, включая мансардный)

2. Информация о градостроительном регламенте либо требованиях к назначению, параметрам и размещению объекта капитального строительства на земельном участке, на который действие градостроительного регламента не распространяется или для которого градостроительный регламент не устанавливается: **Ж2 – зона застройки малоэтажными жилыми домами (до 4 этажей, включая мансардный). Установлен градостроительный регламент.**

2.1. Реквизиты акта органа государственной власти субъекта Российской Федерации, органа местного самоуправления, содержащего градостроительный регламент либо реквизиты акта федерального органа государственной власти, органа государственной власти субъекта Российской Федерации, органа местного самоуправления, иной организации, определяющего в соответствии с федеральным и законами порядок использования земельного участка, на который действие градостроительного регламента не распространяется или для которого градостроительный регламент не устанавливается: **решение № 120 от 25.12.2012 г. Совета депутатов сельского поселения Сырский сельсовет Липецкого муниципального района «Об утверждении генерального плана и правил землепользования и застройки сельского поселения Сырский сельсовет Липецкого муниципального района Липецкой области Российской Федерации» (с изменениями и дополнениями, утвержденными решением № 175 от 13.05.2014 г., № 153 от 29.03.2016 г., № 319 от 27.10.2016 г., № 432 от 10.05.2017 г., № 461 от 17.08.2017 г., № 35 от 29.12.2020 г., № 582 от 22.06.2020 г., № 38 от 28.01.2021 г., № 62 от 18.10.2021 г., № 88 от 21.04.2022 г., № 105 от 24.10.2022 Совета депутатов сельского поселения Сырский сельсовет Липецкого муниципального района).**

2.2. Информация о видах разрешенного использования земельного участка

основные виды разрешенного использования земельного участка:

- малоэтажная многоквартирная жилая застройка (код 2.1.1.);
- магазины (код 4.4);
- общественное питание (код 4.6);
- амбулаторно-поликлиническое обслуживание (код 3.4.1);
- бытовое обслуживание (код 3.3);
- объекты культурно-досуговой деятельности (код 3.6.1);
- дошкольное, начальное и среднее общее образование (код 3.5.1);
- оказание социальной помощи населению (код 3.2.2);
- банковская и страховая деятельность (код 4.5);
- площадки для занятий спортом (код 5.1.3);
- обеспечение внутреннего правопорядка (код 8.3);
- предоставление коммунальных услуг (код 3.1.1);
- благоустройство территории (код 12.0.2);

условно разрешенные виды использования земельного участка:

- ремонт автомобилей (код 4.9.1.4);
- обеспечение занятий спортом в помещениях (код 5.1.2);

вспомогательные виды использования земельного участка:

- служебные гаражи (код 4.9) – для видов разрешенного использования: дошкольное, начальное и среднее общее образование (код 3.5.1), оказание социальной помощи населению (код 3.2.2).
-

2.3. Предельные (минимальные и (или) максимальные) размеры земельного участка и предельные параметры разрешенного строительства, реконструкции объекта капитального строительства, установленные градостроительным регламентом для территориальной зоны, в которой расположен земельный участок:

Предельные (минимальные и (или) максимальные) размеры земельных участков, в том числе их площадь			Минимальные отступы от границ земельного участка в целях определения мест допустимого размещения зданий, строений, сооружений, за пределами которых запрещено строительство зданий, строений, сооружений	Предельное количество этажей и (или) предельная высота зданий, строений, сооружений	Максимальный процент застройки в границах земельного участка, определяемый как отношение суммарной площади земельного участка, которая может быть застроена, ко всей площади земельного участка	Требования к архитектурным решениям объектов капитального строительства, расположенным в границах территории исторического поселения федерального или регионального значения	Иные показатели
Длина, м	Ширина, м	Площадь м ² или га					
1	2	3	4	5	6	7	8
малозэтажная многоквартирная жилая застройка (код 2.1.1.)							
без ограничений	без ограничений	мин. – 0.05 га; макс. – 2 га	3.0 м	4 этажа	60%	-	Минимальный отступ от красной линии улицы - 5 м, красной линии проездов – 3 м
магазины (код 4.4)							
без ограничений	без ограничений	мин. – 0.02 га; макс. – 2.0 га	3.0 м	3 этажа	60%	-	Минимальный отступ от красной линии улицы - 5 м, красной линии проездов – 3 м. Максимальная торговая площадь магазинов – 5000 кв. м.
общественное питание (код 4.6)							
без ограничений	без ограничений	мин. – 0.05 га; макс. – 2.0 га	3.0 м	3 этажа	60%	-	Минимальный отступ от красной линии улицы - 5 м, красной линии проездов – 3 м.
амбулаторно-поликлиническое обслуживание (код 3.4.1); объекты культурно-досуговой деятельности (код 3.6.1)							
без ограничений	без ограничений	мин. – 0.2 га; макс. – 2.0 га	3.0 м	3 этажа	60%	-	Минимальный отступ от красной линии улицы - 5 м, красной линии проездов – 3 м.
бытовое обслуживание (код 3.3)							
без ограничений	без ограничений	мин. – 0.01 га; макс. – 2.0 га	3.0 м	3 этажа	60%	-	Минимальный отступ от красной линии улицы - 5 м, красной линии проездов – 3 м.

дошкольное, начальное и среднее общее образование (код 3.5.1)							
без ограничений	без ограничений	мин. – 0.2 га; макс. – 2.0 га	3.0 м	3 этажа	60%	-	Минимальный отступ от красной линии улицы - 5 м, красной линии проездов – 3 м. Предельное количество этажей для вспомогательных объектов – 1 этаж.
оказание социальной помощи населению (код 3.2.2)							
без ограничений	без ограничений	мин. – 0.01 га; макс. – 2 га	3.0 м	3 этажа	60%	-	Минимальный отступ от красной линии улицы - 5 м, красной линии проездов – 3 м. Предельное количество этажей для вспомогательных объектов – 1 этаж.
банковская и страховая деятельность (код 4.5); площадки для занятий спортом (код 5.1.3); обеспечение внутреннего правопорядка (код 8.3)							
без ограничений	без ограничений	мин. – 0.04 га; макс. – 2.2 га	3.0 м	3 этажа	60%	-	Минимальный отступ от красной линии улицы - 5 м, красной линии проездов – 3 м
предоставление коммунальных услуг (код 3.1.1)							
без ограничений	без ограничений	мин. – 0.001 га; макс. – 1.0 га	1.0 м	1 этаж	90%	-	не подлежат установлению
благоустройство территории (код 12.0.2)							
не подлежат установлению							

3. Информация о расположенных в границах земельного участка объектах капитального строительства и объектах культурного наследия

3.1. Объекты капитального строительства

№	-	,	не имеется
	(согласно чертежу (ам) градостроительного плана)		(назначение объекта капитального строительства, этажность, высотность, общая площадь, площадь застройки)
инвентаризационный или кадастровый номер			не имеется

3.2. Объекты, включенные в единый государственный реестр объектов культурного наследия (памятников истории и культуры) народов Российской Федерации

№	информация отсутствует	,	информация отсутствует
	(согласно чертежу (ам) градостроительного плана)		(назначение объекта культурного наследия, общая площадь, площадь застройки)

информация отсутствует			
(наименование органа государственной власти, принявшего решение о включении выявленного объекта культурного наследия в реестр, реквизиты этого решения)			

регистрационный номер в реестре	информация отсутствует	от	информация отсутствует
			(дата)

4. Информация о расчетных показателях минимально допустимого уровня обеспеченности территории объектами коммунальной, транспортной, социальной инфраструктур и расчетных показателях максимально допустимого уровня территориальной доступности указанных объектов для населения в случае, если земельный участок расположен в границах территории, в отношении которой предусматривается осуществление деятельности по комплексному развитию территории:

Информация о расчетных показателях минимально допустимого уровня обеспеченности территории								
Объекты коммунальной инфраструктуры			Объекты транспортной инфраструктуры			Объекты социальной инфраструктуры		
Наименование вида объекта	Ед. изм.	Расчет. показатель	Наименование вида объекта	Ед. изм.	Расчет. показатель	Наименование вида объекта	Ед. изм.	Расчет. показатель
1	2	3	4	5	6	7	8	9
-	-	-	-	-	-	-	-	-
Информация о расчетных показателях максимально допустимого уровня обеспеченности территории								
Наименование вида объекта	Ед. изм.	Расчет. показатель	Наименование вида объекта	Ед. изм.	Расчет. показатель	Наименование вида объекта	Ед. изм.	Расчет. показатель
1	2	3	4	5	6	7	8	9
-	-	-	-	-	-	-	-	-

5. Информация об ограничениях использования земельного участка, в том числе если земельный участок полностью или частично расположен в границах зон с особыми условиями использования территорий: **земельный участок частично входит в границы зоны с особыми условиями использования территории:**

- подземной кабельной линии электропередач.

Ограничения установлены согласно правилам установления охранных зон объектов электросетевого хозяйства и особых условий использования земельных участков, расположенных в границах таких зон, утвержденных Постановлением Правительства РФ от 24.02.2009г. № 160.

В охранных зонах запрещается осуществлять любые действия, которые могут нарушить безопасную работу объектов электросетевого хозяйства, в том числе привести к их повреждению или уничтожению, и повлечь причинение вреда жизни, здоровью граждан и имуществу физических или юридических лиц, а также повлечь нанесение экологического ущерба и возникновение пожаров, в том числе :а) набрасывать на провода и опоры воздушных линий электропередачи посторонние предметы, а также подниматься на опоры воздушных линий электропередачи; б) размещать любые объекты и предметы(материалы) в пределах созданных в соответствии с требованиями нормативно-технических документов проходов и подъездов для доступа к объектам электросетевого хозяйства, а также проводить любые работы и возводить сооружения, которые могут препятствовать доступу к объектам электросетевого хозяйства, без создания необходимых для такого доступа проходов и подь-

ездов; в) находиться в пределах огороженной территории и помещениях распределительных устройств и подстанций, открывать двери и люки распределительных устройств и подстанций, производить переключения и подключения в электрических сетях, разводить огонь в пределах охранных зон вводных и распределительных устройств, подстанций, воздушных линий электропередачи, а также в охранных зонах кабельных линий электропередачи; г) размещать свалки; д) производить работы ударными механизмами, сбрасывать тяжести массой свыше 5 тонн, производить сброс и слив едких и коррозионных веществ и горюче-смазочных материалов. В охранных зонах, установленных для объектов электросетевого хозяйства напряжением свыше 1000 вольт, помимо действий, предусмотренных пунктом 8 настоящих Правил, **запрещается:** а) складировать или размещать хранилища любых, в том числе горюче-смазочных, материалов; б) размещать детские и спортивные площадки, стадионы, рынки, торговые точки, полевые станы, загоны для скота, гаражи и стоянки всех видов машин и механизмов, за исключением гаражей-стоянок автомобилей, принадлежащих физическим лицам, проводить любые мероприятия, связанные с большим скоплением людей, не занятых выполнением разрешенных в установленном порядке работ; в) использовать любые летательные аппараты, в том числе воздушных змеев, спортивные модели летательных аппаратов; г) бросать якоря с судов и осуществлять их проход с отданными якорями, цепями, лотами, волокушами и тралами; д) осуществлять проход судов с поднятыми стрелами кранов и других механизмов. 10. В пределах охранных зон без письменного решения о согласовании сетевых организаций юридическим и физическим лицам **запрещаются:** а) строительство, капитальный ремонт, реконструкция или снос зданий и сооружений; б) горные, взрывные, мелиоративные работы, в том числе связанные с временным затоплением земель; в) посадка и вырубка деревьев и кустарников; г) дноуглубительные, землечерпальные и погрузочно-разгрузочные работы, добыча рыбы, других водных животных и растений придонными орудиями лова, устройство водопоев, колка и заготовка льда; д) проход судов, у которых расстояние по вертикали от верхнего крайнего габарита с грузом или без груза до нижней точки провеса проводов переходов воздушных линий электропередачи через водоемы менее минимально допустимого расстояния, в том числе с учетом максимального уровня подъема воды при паводке; е) проезд машин и механизмов, имеющих общую высоту с грузом или без груза от поверхности дороги более 4,5 метра; ж) земляные работы на глубине более 0,3 метра, а также планировка грунта; з) полив сельскохозяйственных культур в случае, если высота струи воды может составить свыше 3 метров; и) полевые сельскохозяйственные работы с применением сельскохозяйственных машин и оборудования высотой более 4 метров или полевые сельскохозяйственные работы, связанные с вспашкой земли.

- охранный зона подземного газопровода низкого давления – по 2.00 м с каждой стороны от оси;

- охранный зона подземного газопровода среднего давления – по 4.00 м с каждой стороны от оси.

Ограничения (обременения) установлены в соответствии с постановлением Правительства РФ от 20 ноября 2000 г. N 878 "Об утверждении Правил охраны газораспределительных сетей".

Запрещается:

- а) строить объекты жилищно-гражданского и производственного назначения;
- б) сносить и реконструировать мосты, коллекторы, автомобильные и железные дороги с расположенными на них газораспределительными сетями без предварительного выноса этих газопроводов по согласованию с эксплуатационными организациями;
- в) разрушать берегоукрепительные сооружения, водопропускные устройства, земляные и иные сооружения, предохраняющие газораспределительные сети от разрушений;

- г) перемещать, повреждать, засыпать и уничтожать опознавательные знаки, контрольно-измерительные пункты и другие устройства газораспределительных сетей;
- д) устраивать свалки и склады, разливать растворы кислот, солей, щелочей и других химически активных веществ;
- е) огораживать и перегораживать охранные зоны, препятствовать доступу персонала эксплуатационных организаций к газораспределительным сетям, проведению обслуживания и устранению повреждений газораспределительных сетей;
- ж) разводить огонь и размещать источники огня;
- з) рыть погреба, копать и обрабатывать почву сельскохозяйственными и мелиоративными орудиями и механизмами на глубину более 0,3 метра;
- и) открывать калитки и двери газорегуляторных пунктов, станций катодной и дренажной защиты, люки подземных колодцев, включать или отключать электроснабжение средств связи, освещения и систем телемеханики;
- к) набрасывать, приставлять и привязывать к опорам и надземным газопроводам, ограждениям и зданиям газораспределительных сетей посторонние предметы, лестницы, влезать на них;
- л) самовольно подключаться к газораспределительным сетям.

Земельный участок полностью входит в границы зоны с особыми условиями использования территории:

- 48:20-6.2046, зона санитарной охраны источников водоснабжения и водопроводов питьевого назначения водозабора №5 "Сырский-1", расположенного по адресу: г. Липецк, ул. Каткуова, владение 3 (третий пояс).

Ограничения установлены согласно санитарно-эпидемиологическим правилам и нормативам СанПиН 2.1.4.1110-02 Зоны санитарной охраны источников водоснабжения и водопроводов питьевого назначения.

3.2.2. Мероприятия по второму и третьему поясам

3.2.2.1. Выявление, тампонирование или восстановление всех старых, бездействующих, дефектных или неправильно эксплуатируемых скважин, представляющих опасность в части возможности загрязнения водоносных горизонтов.

3.2.2.2. Бурение новых скважин и новое строительство, связанное с нарушением почвенного покрова, производится при обязательном согласовании с центром государственного санитарно-эпидемиологического надзора.

3.2.2.3. Запрещение закачки отработанных вод в подземные горизонты, подземного складирования твердых отходов и разработки недр земли.

3.2.2.4. Запрещение размещения складов горюче-смазочных материалов, ядохимикатов и минеральных удобрений, накопителей промстоков, шламохранилищ и других объектов, обусловливающих опасность химического загрязнения подземных вод.

Размещение таких объектов допускается в пределах третьего пояса ЗСО только при использовании защищенных подземных вод, при условии выполнения специальных мероприятий по защите водоносного горизонта от загрязнения при наличии санитарно-эпидемиологического заключения центра государственного санитарно-эпидемиологического надзора, выданного с учетом заключения органов геологического контроля.

3.2.2.5. Своевременное выполнение необходимых мероприятий по санитарной охране поверхностных вод, имеющих непосредственную гидрологическую связь с используемым водоносным горизонтом, в соответствии с гигиеническими требованиями к охране поверхностных вод.

6. Информация о границах зон с особыми условиями использования территорий, если земельный участок полностью или частично расположен в границах таких зон:

Наименование зоны с особыми условиями использования территории с указанием объекта, в отношении которого установлена такая зона	Обозначение (номер) характерной точки	Перечень координат характерных точек в системе координат, используемой для ведения Единого государственного реестра недвижимости	
		X	Y
1	2	3	4
48:20-6.2046, зона санитарной охраны источников водоснабжения и водопроводов питьевого назначения водозабора №5 "Сырский-1", расположенного по адресу: г. Липецк, ул. Катукова, владение 3 (третий пояс)	1	414383.34	1315762.91
	2	414383.70	1315786.37
	3	414384.57	1315842.49
	4	414373.48	1315837.10
	5	414340.76	1315837.61
	6	414339.68	1315763.60
	1	414383.34	1315762.91

7. Информация о границах зон действия публичных сервитутов: **информация отсутствует.**

Обозначение (номер) характерной точки	Перечень координат характерных точек в системе координат, используемой для ведения Единого государственного реестра недвижимости	
	X	Y
-	-	-

8. Номер и (или) наименование элемента планировочной структуры, в границах которого расположен земельный участок: **информация отсутствует.**

9. Информация о возможности подключения (технологического присоединения) объектов капитального строительства к сетям инженерно-технического обеспечения (за исключением сетей электроснабжения), определяемая с учетом программ комплексного развития систем коммунальной инфраструктуры поселения, муниципального округа, городского округа (при их наличии), в состав которой входят сведения о максимальной нагрузке в возможных точках подключения (технологического присоединения) к таким сетям, а также сведения об организации, представившей данную информацию: **порядок подключения (технологического присоединения) объектов капитального строительства к сетям инженерно-технического обеспечения установлен нормативными актами, регулирующими правоотношения между организациями осуществляющими эксплуатацию сетей инженерно-технического обеспечения и правообладателем земельного участка, а именно:**

- Постановлением Правительства РФ от 30.11.2021 N 2130 " Об утверждении Правил подключения (технологического присоединения) объектов капитального строительства к централизованным системам горячего водоснабжения, холодного водоснабжения и (или) водоотведения, о внесении изменений в отдельные акты Правительства Российской Федерации и признании утратившими силу отдельных актов Правительства Российской Федерации и положений отдельных актов Правительства Российской Федерации";

- Постановлением Правительства РФ от 29.07.2013 N 644 "Об утверждении Правил холодного водоснабжения и водоотведения и о внесении изменений в некоторые акты Правительства Российской Федерации";

- Постановлением Правительства РФ от 5 июля 2018 г. N 787 "О подключении (технологическом присоединении) к системам теплоснабжения, недискриминационном доступе к услугам в сфере теплоснабжения, изменении и признании утратившими силу некоторых актов Правительства Российской Федерации";

- Постановлением Правительства РФ от 30.12.2013 N 1314 "Об утверждении Правил подключения (технологического присоединения) объектов капитального строительства к сетям газораспределения, а также об изменении и признании утратившими силу некоторых актов Правительства Российской Федерации".

10. Реквизиты нормативных правовых актов субъекта Российской Федерации, муниципальных правовых актов, устанавливающих требования к благоустройству территории: решение № 101 от 11.04.2022 г. Совета депутатов сельского поселения Сырский сельсовет Липецкого муниципального района Липецкой области «Об утверждении правил благоустройства территории сельского поселения Сырский сельсовет Липецкого муниципального района Липецкой области» (с изменениями и дополнениями, утвержденными решением № 95 от 11.08.2022 г. Совета депутатов сельского поселения Сырский сельсовет Липецкого муниципального района).

11. Информация о красных линиях: информация отсутствует.

Обозначение (номер) характерной точки	Перечень координат характерных точек в системе координат, используемой для ведения Единого государственного реестра недвижимости	
	X	Y
1	2	3
-	-	-

