



АДМИНИСТРАЦИЯ ГОРОДА ЧЕБОКСАРЫ
ШУПАШКАР ХУЛА АДМИНИСТРАЦИЙĔ

ГРАДОСТРОИТЕЛЬНЫЙ ПЛАН ЗЕМЕЛЬНЫХ УЧАСТКОВ

№ Р Ф - 2 1 - 2 - 0 1 - 0 - 0 0 - 2 0 2 3 - 0586 - 0

Градостроительный план земельных участков подготовлен на основании заявления АО «СЗ «Стройтрест № 3» от 15.12.2023 № 1610 (вх. в адм. от 15.12.2023 № 24057).

Местонахождение земельных участков: Чувашская Республика - Чувашия, город Чебоксары, улица Короленко, 4.

Описание границ земельного участка I (образуемого земельного участка):

Обозначение (номер) характерной точки	Перечень координат характерных точек в системе координат, используемой для ведения Единого государственного реестра недвижимости	
	X	Y
1	408754.04	1230059.55
2	408747.04	1230077.41
3	408748.74	1230078.05
4	408736.19	1230109.88
5	408732.17	1230108.31
6	408718.63	1230142.8
7	408645.99	1230114.29
8	408650.53	1230103.1
9	408644.96	1230100.89
10	408642.13	1230099.84
11	408646.39	1230082.67
12	408650.88	1230071.49
13	408652.99	1230072.32
14	408653.72	1230070.46
15	408651.88	1230069.73
16	408662.15	1230043.94
17	408659.51	1230042.68
18	408664.15	1230030.67
19	408666.94	1230031.69
20	408673.47	1230015.01
21	408691.73	1230021.45
22	408687.06	1230033.46

23	408744.78	1230055.94
1	408754.04	1230059.55

Кадастровый номер земельного участка (при наличии) или в случае, предусмотренном частью 1.1 статьи 57.3 Градостроительного кодекса Российской Федерации, условный номер образуемого земельного участка на основании утвержденных проекта межевания территории и (или) схемы расположения земельного участка или земельных участков на кадастровом плане территории: 21:01:020201:2175.

Площадь земельного участка: 8353 кв. м.

Описание границ земельного участка II (образуемого земельного участка):

Обозначение (номер) характерной точки	Перечень координат характерных точек в системе координат, используемой для ведения Единого государственного реестра недвижимости	
	X	Y
1	408744.44	1230152.06
2	408720.2	1230143.41
3	408718.63	1230142.8
4	408732.17	1230108.31
5	408736.19	1230109.88
6	408748.74	1230078.05
7	408769.7	1230085.84
8	408765.77	1230096.4
9	408755.48	1230123.84
10	408756.13	1230124.1
11	408751.45	1230135.83
12	408745.28	1230150.12
13	408745.89	1230150.72
1	408744.44	1230152.06

Кадастровый номер земельного участка (при наличии) или в случае, предусмотренном частью 1.1 статьи 57.3 Градостроительного кодекса Российской Федерации, условный номер образуемого земельного участка на основании утвержденных проекта межевания территории и (или) схемы расположения земельного участка или земельных участков на кадастровом плане территории: 21:01:020201:497.

Площадь земельного участка: 1799 кв. м.

Информация о расположенных в границах земельного участка объектах капитального строительства: Объекты капитального строительства отсутствуют.

Информация о границах зоны планируемого размещения объекта капитального строительства в соответствии с утвержденным проектом планировки территории (при наличии): Проект планировки территории утвержден. Земельные участки расположены в зоне размещения многоэтажной жилой застройки.


Обозначение (номер) характерной точки	Перечень координат характерных точек в системе координат, используемой для ведения Единого государственного реестра недвижимости	
	X	Y
-	-	-

Реквизиты проекта планировки территории и (или) проекта межевания территории в случае, если земельный участок расположен в границах территории, в отношении которой утверждены проект планировки территории и (или) проект межевания территории:

Постановление администрации города Чебоксары от 18.12.2023 № 4610 «Об утверждении проекта планировки территории, ограниченной ул. Коммунальная Слобода, ул. Короленко, ул. Репина, рекой Сугутка».

Градостроительный план подготовлен Управлением архитектуры и градостроительства администрации города Чебоксары.

Заместитель начальника управления архитектуры и градостроительства - главный архитектор города Чебоксары



/ П.П. Корнилов /

М.П.

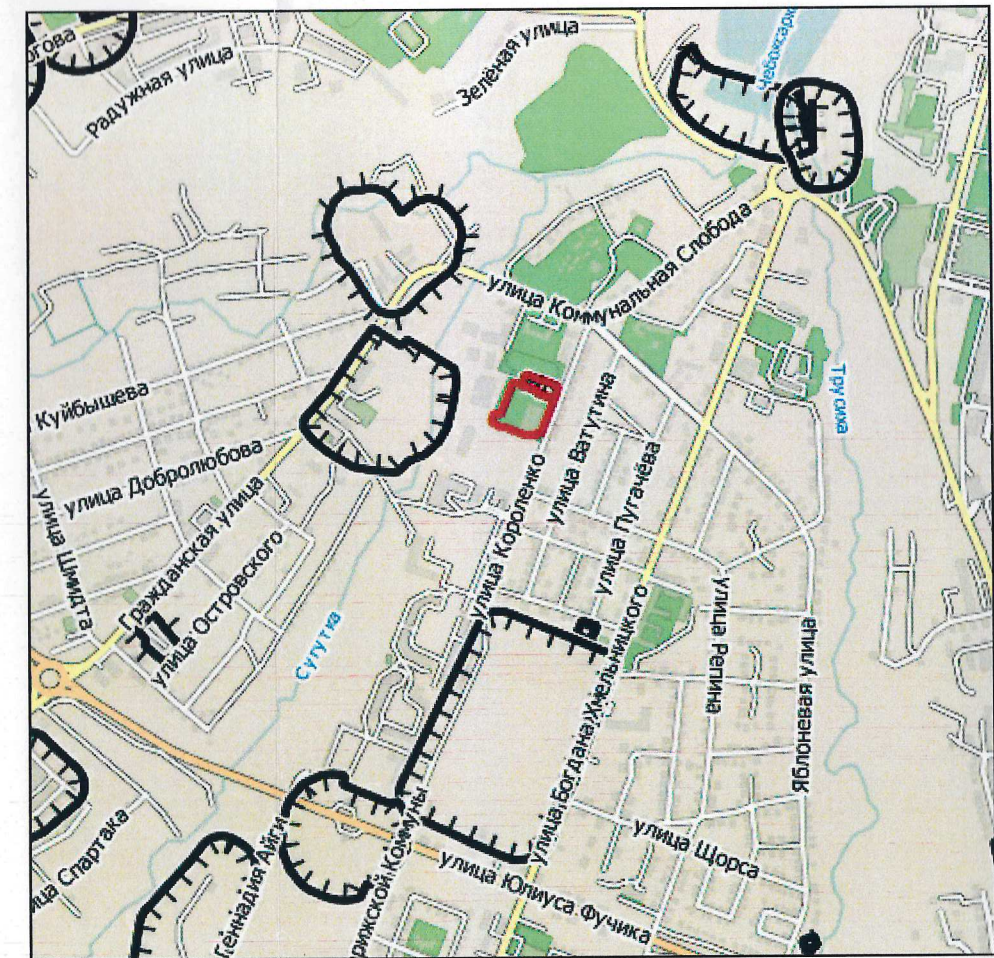
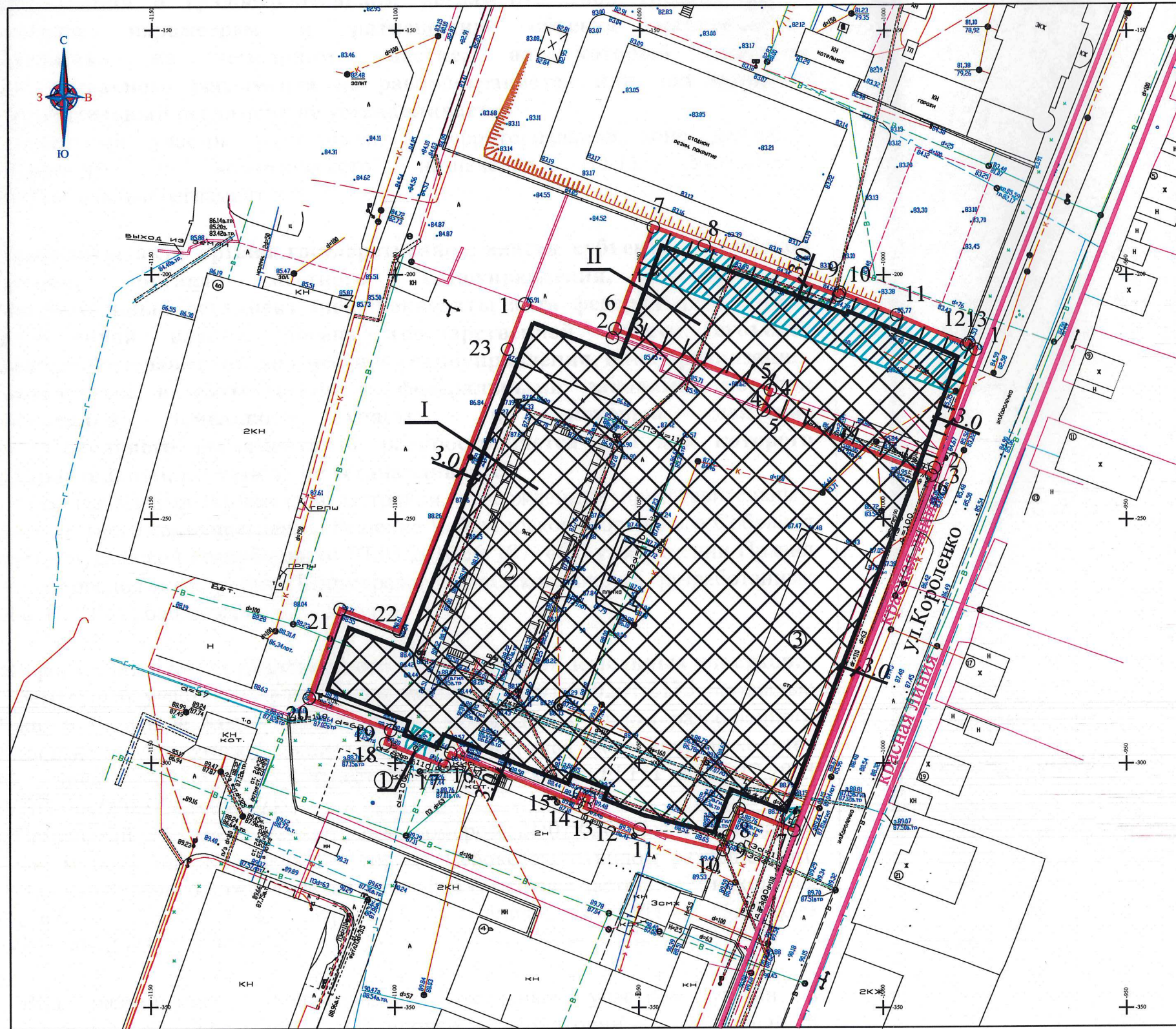


Дата выдачи

20.12.2023

1. Чертеж градостроительного плана земельных участков

Ситуационный план М 1:10000



Условные обозначения

- Граница земельного участка
- 1 Номера характерных точек границ земельного участка с координатами
- Красные линии
- ± 3.0 Минимальный отступ от красных линий улицы и от границ земельного участка, в пределах которых разрешается строительство объектов капитального строительства (м) для вида разрешенного использования в соответствии с таблицей 2
- Границы, в пределах которых разрешается строительство объектов капитального строительства
- Номера объектов капитального строительства
- Иные ограничения (обременения) прав
- Санитарно-защитная зона

Площадь земельного участка I: 8353 кв.м.

Площадь земельного участка II: 1799 кв.м.

Чертеж градостроительного плана земельных участков разработан на топографической основе в масштабе М 1:1000, выполненной в 2023 году МБУ "Управление территориального планирования" города Чебоксары

Чертеж градостроительного плана земельных участков разработан " 18 " декабря 2023 г.

					Заказчик: АО "СЗ "Стройтрест № 3"					
					Чувашская Республика, город Чебоксары, улица Короленко, 4					
Изм.	Кол.уч	Лист	№ док	Подпись	Дата	Градостроительный план земельных участков	Стадия	Лист	Листов	
									4	
Начальник		Лукин С.В.					Чертеж градостроительного плана земельных участков М 1:1000	МБУ "Управление территориального планирования" города Чебоксары		
И.о. начальника		Тимофеева Н.Г.								
Нач. отдела		Степкова В.А.								
Исполнитель		Алексеева И.Н.								

2. Информация о градостроительном регламенте либо требованиях к назначению, параметрам и размещению объекта капитального строительства на земельном участке, на который действие градостроительного регламента не распространяется или для которого градостроительный регламент не устанавливается.

Земельный участок расположен в территориальной зоне делового, общественного и коммерческого назначения (О-1). Установлен градостроительный регламент.

2.1. Реквизиты акта органа государственной власти субъекта Российской Федерации, органа местного самоуправления, содержащего градостроительный регламент либо реквизиты акта федерального органа государственной власти, органа государственной власти субъекта Российской Федерации, органа местного самоуправления, иной организации, определяющего, в соответствии с федеральными законами, порядок использования земельного участка, на который действие градостроительного регламента не распространяется или для которого градостроительный регламент не устанавливается.

Правила землепользования и застройки, утвержденные представительным органом местного самоуправления: Решение Чебоксарского городского Собрания депутатов Чувашской Республики от 03.03.2016 № 187 «Об утверждении Правил землепользования и застройки Чебоксарского городского округа, разработанных АО «РосНИПИУрбанистики» в 2015 году».

2.2. Информация о видах разрешенного использования земельных участков:

Земельный участок с кадастровым номером 21:01:020201:2175 площадью 8353 кв. м по улице Короленко, 4 города Чебоксары с видом разрешенного использования «Многоэтажная жилая застройка (высотная застройка)» находится в собственности АО «СЗ «Стройтрест № 3» (выписка из ЕГРН от 15.12.2023 № КУВИ-001/2023-283684577).

Земельный участок с кадастровым номером 21:01:020201:497 площадью 1799 кв. м по улице Короленко, 4 города Чебоксары с видом разрешенного использования «Многоэтажная жилая застройка (высотная застройка)» находится в собственности АО «СЗ «Стройтрест № 3» (выписка из ЕГРН от 15.12.2023 № КУВИ-001/2023-283684577).

Вид разрешенного использования земельных участков указан в соответствии с проектом планировки территории, ограниченной ул. Коммунальная Слобода, ул. Короленко, ул. Репина, рекой Сугутка, утвержденным постановлением администрации города Чебоксары от 18.12.2023 № 4610.

Виды разрешенного использования земельных участков и объектов капитального строительства, предельные размеры земельных участков и параметры разрешенного строительства, реконструкции объектов капитального строительства:

Таблица № 1.

№ п/п	Код (числовое обозначение) в соответствии с Классификатором	Вид разрешенного использования земельного участка (в соответствии с Классификатором видов разрешенного использования земельных участков, утвержденным уполномоченным федеральным органом исполнительной власти)	Параметры разрешенного строительства, реконструкции объектов капитального строительства			Ограничения использования
			Предельная этажность зданий, строений, сооружений, этаж	Предельные размеры земельных участков (мин. - макс.), га	Максимальный процент застройки, %	
1	2	3	4	5	6	7
Основные виды и параметры разрешенного использования земельных участков и объектов капитального строительства						
2	2.6	Многоэтажная жилая застройка (высотная застройка)	17	п. 2 примечания	60	п. 1 примечания

Примечания:

1. Границы зон с особыми условиями использования территории, накладывающие ограничения на использование земельных участков и объектов капитального строительства, отображены на Карте зон с особыми условиями использования территории настоящих Правил. Использование земельных участков в границах зон с особыми условиями использования территории осуществляется в соответствии с требованиями законодательства Российской Федерации.

2. Минимальный размер земельного участка определяется по формуле:

$S_{min} = 0,92 \times \text{Собщ.пл.}$, где 0,92 – удельный показатель земельной доли для жилых зданий разной этажности (при норме жилищной обеспеченности – 18 кв.м на чел. Для иной нормы согласно расчету: $0,92 \times 18/n$, где n – расчетная жилищная обеспеченность, принятая в документации по планировке территории, но не менее минимальной нормы обеспеченности общей площадью жилых помещений, установленной нормативно-правовыми документами Чебоксарского городского округа, Собщ.пл. – общая площадь жилых помещений в жилом здании, кв.м.

3. Процент нового строительства индивидуального жилого дома в границах земельного участка - 0. На земельных участках сложившейся индивидуальной застройки возможна реконструкция, капитальный ремонт индивидуальных жилых домов, в этих случаях максимальный процент застройки - 60.

4. Не подлежащие установлению параметры разрешенного строительства, реконструкции объектов капитального строительства и иные предельные параметры разрешенного строительства, реконструкции объектов капитального строительства определяются в соответствии с требованиями местных и (или) республиканских нормативов градостроительного проектирования, технических регламентов, национальных стандартов, сводов правил; заданием на проектирование объектов и другими нормативными правовыми документами.

5. Предельные размеры земельных участков в условиях реконструкции допускается уменьшать не более чем на 50% от показателей, приведённых в данной таблице.

2.3. Предельные (минимальные и (или) максимальные) размеры земельного участка и предельные параметры разрешенного строительства, реконструкции объекта капитального строительства, установленные градостроительным регламентом для территориальной зоны, в которой расположен земельный участок:

Предельные (минимальные и (или) максимальные) размеры земельных участков, в том числе их площадь			Минимальные отступы от границ земельного участка в целях определения мест допустимого размещения зданий, строений, сооружений, за пределами которых запрещено строительство зданий, строений, сооружений	Предельное количество этажей и (или) предельная высота зданий, строений, сооружений	Максимальный процент застройки в границах земельного участка, определяемый как отношение суммарной площади земельного участка, которая может быть застроена, ко всей площади земельного участка	Требования к архитектурным решениям объектов капитального строительства, расположенным в границах территории исторического поселения федерального или регионального значения	Иные показатели
Длина, м	Ширина, м	Площадь, м ² или га					
1	2	3	4	5	6	7	8
Без ограничений	Без ограничений	Согласно таблице № 1	Согласно таблице № 2	Согласно таблице № 1	Согласно таблице № 1	Без ограничений	Согласно таблице № 3

Минимальные отступы от границ земельного участка для размещения объектов капитального строительства производственного и коммунального назначения определяются в соответствии с местными и (или) республиканскими нормативами градостроительного проектирования, требованиями технических регламентов, национальных стандартов, сводов правил, утвержденных в установленном порядке, заданием на проектирование объектов и другими нормативными правовыми документами.

Минимальные отступы зданий, строений, сооружений от границ земельных участков, от красных линий улиц, красных линий проездов для объектов жилищного строительства, учреждений и предприятий обслуживания.

Таблица № 2.

№ п/п	Наименование объектов	Параметры минимальных отступов, в метрах		
		от границ земельных участков	от красных линий магистральных улиц	от красных линий улиц и дорог местного значения, проездов
1	2	3	4	5
3	Многоквартирные жилые дома, учреждения и предприятия обслуживания.	3	5	3
4	Многоквартирные жилые дома, учреждения и предприятия обслуживания в случаях	0	5	3

примыкания к объектам капитального строительства соседнего земельного участка при наличии глухих стен у обоих примыкающих зданий			
--	--	--	--

Примечание:

1. В условиях сложившейся застройки, при реконструкции объекта капитального строительства допускается сохранение существующих отступов от красных линий улиц и проездов.

Иные показатели:

Допустимые площади озелененной территории земельных участков.

Таблица № 3.

№ п/п	Вид использования	Площадь озелененной территории, в процентах (%)
1	2	3
2.	Многоквартирные жилые дома	≥ 25

Примечание:

1. К озелененной территории земельного участка относятся части участков, которые не застроены объектами капитального строительства, не заняты временными сооружениями, водоемами и акваториями, тротуарами или проездами с твердым покрытием и при этом покрыты зелеными насаждениями (древесной, кустарниковой и травянистой растительностью), доступными для всех пользователей объектов, расположенных на земельном участке;

2. Озелененная территория земельного участка может быть оборудована: площадками для отдыха взрослых, детскими площадками; открытыми спортивными площадками; площадками для выгула собак; грунтовыми пешеходными дорожками; другими подобными объектами. Площадь, занимаемая объектами, которыми может быть оборудована озелененная территория земельного участка, не должна превышать 50% площади озелененной территории;

3. При совмещении на одном участке видов использования с различными требованиями к озеленению процент озеленения определяется по виду использования с максимальным значением;

4. Требования к размерам и озеленению санитарно-защитных зон следует принимать в соответствии с техническими регламентами, СанПиНами и иными действующими нормативными документами, но не менее 60% территории земельного участка.

5. Для объектов, не указанных в таблице, минимальная (максимальная) площадь озеленения определяется в соответствии с местными и (или) республиканскими нормативами градостроительного проектирования, требованиями технических регламентов, заданием на проектирование объектов и другими нормативными правовыми документами или по аналогии с видами использования, указанными в данной таблице.

Расчетные показатели обеспеченности населения машино-местами принимать в соответствии с проектом планировки территории, ограниченной ул. Коммунальная Слобода, ул. Короленко, ул. Репина, рекой Сугутка, утвержденным постановлением администрации города Чебоксары от 18.12.2023 № 4610.

2.4. Требования к назначению, параметрам и размещению объекта капитального строительства на земельном участке, на который действие градостроительного регламента не распространяется или для которого градостроительный регламент не устанавливается (за исключением случая, предусмотренного пунктом 7.1 части 3 статьи 57.3 Градостроительного кодекса Российской Федерации):

Причины отнесения земельного участка к виду земельного участка, на который действие градостроительного регламента не распространяется или для которого градостроительный регламент не устанавливается	Реквизиты акта, регулирующие использование земельного участка	Требования к использованию земельного участка	Требования к параметрам объекта капитального строительства			Требования к размещению объектов капитального строительства	
			Предельное количество этажей и (или) предельная высота зданий, строений, сооружений	Максимальный процент застройки в границах земельного участка, определяемый как отношение суммарной площади земельного участка, которая может быть застроена, ко всей площади земельного участка	Иные требования к параметрам объекта капитального строительства	Минимальные отступы от границ земельного участка в целях определения мест допустимого размещения зданий, строений, сооружений, за пределами которых запрещено строительство зданий, строений, сооружений	Иные требования к размещению объектов капитального строительства
1	2	3	4	5	6	7	8
-	-	-	-	-	-	-	-

2.5. Предельные параметры разрешенного строительства, реконструкции объекта капитального строительства, установленные положением об особо охраняемых природных территориях, в случае выдачи градостроительного плана земельного участка в отношении земельного участка, расположенного в границах особо охраняемой природной территории:

Причины отнесения земельного участка к виду земельного участка, для которого градостроительный регламент не устанавливается	Реквизиты Положения об особо охраняемой природной территории	Реквизиты утвержденной документации по планировке территории	Зонирование особо охраняемой природной территории (да/нет)						
			Функциональная зона	Виды разрешенного использования земельного участка		Требования к параметрам объекта капитального строительства		Требования к размещению объектов капитального строительства	
			Основные виды разрешенного использования	Вспомогательные виды разрешенного использования	Предельное количество этажей и (или) предельная высота зданий, строений, сооружений	Максимальный процент застройки в границах земельного участка, определяемый как отношение суммарной площади земельного участка, которая может быть застроена, ко всей площади	Иные требования к параметрам объекта капитального строительства	Минимальные отступы от границ земельного участка в целях определения мест допустимого размещения зданий, строений, за пределами которых запрещено строительство зданий, строений,	Иные требования к размещению объектов капитального строительства

							земельно го участка		сооруже ний	
1	2	3	4	5	6	7	8	9	10	11
-	-	-	-	-	-	-	-	-	-	-

3. Информация о расположенных в границах земельных участков объектах капитального строительства и объектах культурного наследия.

3.1. Объекты капитального строительства:

1. Сооружение (газопровод) с кадастровым номером 21:01:020201:1544.
2. Многоквартирный жилой дом.
3. Незавершенный строительством объект.

Согласно выписке из Единого государственного реестра недвижимости об объекте недвижимости от 15.12.2023 № КУВИ-001/2023-283684577 в пределах земельного участка с кадастровым номером 21:01:020201:2175 также расположены объекты недвижимости с кадастровыми номерами 21:01:020201:659, 21:01:020201:660, которые согласно справочной информации Управления Росреестра по ЧР по объектам недвижимости в режиме online сняты с государственного кадастрового учета.

3.2. Объекты, включенные в единый государственный реестр объектов культурного наследия (памятников истории и культуры) народов Российской Федерации: Информация отсутствует.

4. Информация о расчетных показателях минимально допустимого уровня обеспеченности территории объектами коммунальной, транспортной, социальной инфраструктур и расчетных показателях максимально допустимого уровня территориальной доступности указанных объектов для населения в случае, если земельный участок расположен в границах территории, в отношении которой предусматривается осуществление деятельности по комплексному развитию территории:

Информация о расчетных показателях минимально допустимого уровня обеспеченности территории								
Объекты коммунальной инфраструктуры			Объекты транспортной инфраструктуры			Объекты социальной инфраструктуры		
Наименование вида объекта	Единица измерения	Расчетный показатель	Наименование вида объекта	Единица измерения	Расчетный показатель	Наименование вида объекта	Единица измерения	Расчетный показатель
1	2	3	4	5	6	7	8	9
-	-	-	-	-	-	-	-	-
Информация о расчетных показателях максимально допустимого уровня территориальной доступности								
Наименование вида объекта	Единица измерения	Расчетный показатель	Наименование вида объекта	Единица измерения	Расчетный показатель	Наименование вида объекта	Единица измерения	Расчетный показатель
1	2	3	4	5	6	7	8	9
-	-	-	-	-	-	-	-	-

5. Информация об ограничениях использования земельных участков, в том числе если земельные участки полностью или частично расположены в границах зон с особыми условиями использования территорий:

В соответствии с Правилами землепользования и застройки Чебоксарского городского округа, утвержденными решением Чебоксарского городского Собрания депутатов Чувашской Республики от 03.03.2016 № 187, земельные участки полностью расположены в зоне санитарной охраны источников питьевого водоснабжения (гл. III СанПин 2.1.4.1110-02); земельный участок с кадастровым номером 21:01:020201:497 также частично расположен в границах территории единой зоны регулирования застройки и хозяйственной деятельности «ЗРЗ-3» объектов культурного наследия (Постановление Кабинета Министров Чувашской Республики от 21 ноября 2017 г. № 458 «Об утверждении границ объединенной зоны охраны объекта культурного наследия федерального значения «Владимирская церковь, нач. XVIII в.», объектов культурного наследия регионального (республиканского) значения «Усыпальница Ефремова, 1911 г.», «Дом причта при церкви Владимирской Божьей матери (первый и второй этажи каменные, третий - деревянный), 1816 г.», «Школа монастырская, где учился Герой гражданской войны В.И. Чапаев, 1896 - 1897 годы», особых режимов использования земель и требований к градостроительным регламентам в границах территории данной зоны») и полностью расположен в зоне санитарной охраны источников питьевого водоснабжения (гл. III СанПин 2.1.4.1110-02).

Абсолютная высота земельных участков в Балтийской системе высот 1977 г. - с кадастровым номером 21:01:020201:2175 - 87,5 м, с кадастровым номером 21:01:020201:497 - 85 м.

Приказом Федерального агентства воздушного транспорта (Росавиация) Министерства транспорта Российской Федерации от 31.12.2020 № 1896-П установлена приаэродромная территория аэродрома (ПАТ) Чебоксары.

Земельные участки расположены:

- в 3 подзоне ПАТ (сектор 3.1).

Ограничения использования земельных участков и (или) расположенных на них объектов недвижимости и осуществления экономической и иной деятельности в третьей подзоне приаэродромной территории аэродрома Чебоксары:

В третьей подзоне запрещается размещать объекты, высота которых превышает ограничения, установленные уполномоченным Правительством РФ федеральным органом исполнительной власти при установлении соответствующей ПТ.

Числовые значения ограничения по высоте размещаемых в 3-й подзоне объектов (в границах сектора) представлены в таблице. Ограничения по максимальной высоте сооружений в таблице даны в Балтийской системе высот 1977 г.

Таблица. Ограничения по высоте размещаемых в 3 подзоне объектов (в границах сектора).

№ п/п	Номер подзоны	Допустимая высота сооружений в пределах подзоны*	Ограничительная поверхность	Поворотные точки подзоны**

1	3.1	320.73	внешняя горизонтальная	круг с радиусом R=15000м с центром в точке 1 за исключением внутреннего контура: 213-153-154-119-132-133-118-159-160-214-(R6000 с центром в т.3)-215-216-(R6000 с центром в т.2)-217-71-70-35-46-45-36-65-64-210-(R6000 с центром в т.2)-211-212-(R6000 с центром в т.3)-213
---	-----	--------	---------------------------	--

* Абсолютная высота сооружений в пределах подзоны с диапазоном высот рассчитывается в соответствии с формулами, представленными в Методике оценки соответствия гражданских аэродромов Федеральным авиационным правилам «Требования, предъявляемые к аэродромам, предназначенным для взлета, посадки, руления и стоянки гражданских воздушных судов» к приказу Минтранса России от 25.08.2015 № 262, введенной в действие решением Росавиации от 09.11.2015 г. № 6.042464.

- в 4 подзоне ПАТ (сектор 4.10.21).

Ограничения использования земельных участков и (или) расположенных на них объектов недвижимости и осуществления экономической и иной деятельности в четвертой подзоне приаэродромной территории аэродрома Чебоксары:

В четвертой подзоне запрещается размещать объекты, создающие помехи в работе наземных объектов средств и систем обслуживания воздушного движения, навигации, посадки и связи, предназначенных для организации воздушного движения и расположенных вне первой подзоны.

Таблица. Перечень ограничений для секторов 4 подзоны.

№ контура подзоны	№ поворотных точек	Ограничения по максимальной высоте сооружений в границах контура подзоны	Ограничения по типу размещаемых объектов в границах контура подзоны
Ограничения объекта ОРЛ-А			
4.10.21	Кольцо: внутренний контур №№ 1455-1488; внешний контур №№ 1489-1522	265.61	Запрещается размещать объекты, высота которых превышает установленные ограничения. К таким объектам относятся здания, а также движущиеся или стационарные, временные или постоянные объекты, способные вызвать помехи для радиосигналов средств связи, навигации и наблюдения, такие как механизмы, сооружения, используемые для возведения зданий, а также земляные работы и вынутый грунт, деревья и лесные массивы.

- в 5 подзоне ПАТ.

Пятая подзона приаэродромной территории аэродрома Чебоксары выделена по границам, установленным исходя из требований безопасности полетов и промышленной безопасности опасных производственных объектов с учетом максимального радиуса зон поражения в случаях происшествий техногенного характера на опасных производственных объектах. Расчет границ пятой подзоны

основан на границах полос воздушных подходов. Запретные зоны и зоны ограничения полетов, исключенные из полос воздушных подходов аэродрома, в границы пятой подзоны не входят.

Ограничения использования земельных участков и (или) расположенных на них объектов недвижимости и осуществления экономической и иной деятельности в пятой подзоне приаэродромной территории аэродрома Чебоксары.

В пятой подзоне приаэродромной территории аэродрома Чебоксары запрещается размещать опасные производственные объекты, определенные Федеральным законом от 21.07.1997 № 116-ФЗ «О промышленной безопасности опасных производственных объектов», не относящиеся к инфраструктуре аэропорта, функционирование которых может повлиять на безопасность полетов воздушных судов, исходя из их радиуса, максимального поражения.

При невозможности соблюдения нормативных расстояний сооружение опасных производственных объектов должно выполняться на основании специальных технических условий (СТУ), разработанных для конкретного объекта капитального строительства, и содержащих дополнительные технические требования, обеспечивающие безопасную эксплуатацию и функционирование объектов и сооружений.

- в 6 подзоне ПАТ.

Шестая подзона приаэродромной территории аэродрома Чебоксары выделена по границе, установленной на удалении 15 километров от контрольной точки аэродрома Чебоксары.

Ограничения использования земельных участков и (или) расположенных на них объектов недвижимости и осуществления экономической и иной деятельности в шестой подзоне приаэродромной территории аэродрома Чебоксары.

На всей территории в границах шестой подзоны устанавливаются ограничения по размещению объектов, способствующих привлечению и массовому скоплению птиц.

Согласно выписке из Единого государственного реестра недвижимости об объекте недвижимости от 15.12.2023 № КУВИ-001/2023-283684577 земельный участок с кадастровым номером 21:01:020201:2175 частично расположен в иных ограничениях (обременениях) прав:

- с учетным номером части 21:01:020201:2175/1 площадью 11 кв. м.

Вид ограничения (обременения): ограничения прав на земельный участок, предусмотренные статьями 56, 56.1 Земельного кодекса Российской Федерации; реквизиты документа-основания: постановление «О порядке установления охранных зон объектов электросетевого хозяйства и особых условий использования земельных участков, расположенных в границах таких зон» от 24.02.2009 № 160 выдан: Правительство РФ; Содержание ограничения (обременения): согласно постановлению Правительства РФ № 160 от 24.02.2009 «О порядке установления охранных зон объектов электросетевого хозяйства и особых условий использования зон»; Реестровый номер границы: 21.01.2.1983;

- с учетным номером части 21:01:020201:2175/2 площадью 21,76 кв. м.

Вид ограничения (обременения): ограничения прав на земельный участок, предусмотренные статьями 56, 56.1 Земельного кодекса Российской Федерации; реквизиты документа-основания: документ, воспроизводящий сведения, содержащиеся в решении об установлении или изменении границ зон с особыми условиями использования территорий от 16.05.2018; сопроводительное письмо от 02.08.2018 № 10/28-11733; распоряжение Кабинета Министров Чувашской Республики от 20.07.2018 № 516-р; приложение к распоряжению № 516-р от 20.07.2018 № 11. Содержание ограничения (обременения): Газораспределительные сети устанавливаются вдоль трасс наружных газопроводов - в виде территории, ограниченной условными линиями, проходящими на расстоянии 2 метров с каждой стороны газопровода (Постановление Правительства РФ от 20 ноября 2000 г. № 878 «Об утверждении Правил охраны газораспределительных сетей»). Реестровый номер границы: 21:01-6.2498. Вид объекта реестра границ: Зона с особыми условиями использования территории. Вид зоны по документу: Охранная зона газораспределительной сети - газопровода по ул. Репина от ул. Б. Хмельницкого до котельной Винзавода. Тип зоны: Охранная зона инженерных коммуникаций.

Согласно выписке из Единого государственного реестра недвижимости об объекте недвижимости от 15.12.2023 № КУВИ-001/2023-283684577 земельный участок с кадастровым номером 21:01:020201:497 частично расположен в иных ограничениях (обременениях) прав:

- с учетным номером части 21:01:020201:497/1 площадью 734 кв. м.

Вид ограничения (обременения): ограничения прав на земельный участок, предусмотренные статьей 56 Земельного кодекса Российской Федерации; Срок действия: не установлен; реквизиты документа-основания: постановление Кабинета Министров Чувашской Республики от 21.11.2017 № 458 выдан: Кабинет Министров Чувашской Республики; Содержание ограничения (обременения): В границах территории единой зоны регулирования застройки и хозяйственной деятельности объектов культурного наследия запрещается: 1. Изменение линий застройки улиц. 2. Строительство и размещение предприятий, создающих повышенные грузовые потоки, взрывопожароопасных и потенциально оказывающих отрицательное воздействие на объекты культурного наследия. 3. Установка рекламных щитов, растяжек, телевизионных и радиоантенн, базовых станций сотовой связи, препятствующих визуальному восприятию объектов культурного наследия. 4. Прокладка надземных и наземных инженерных коммуникаций. 5. Применение при строительстве и реконструкции жилых и хозяйственных построек иных форм и конструкций крыш, кроме двускатных, вальмовых и полувальмовых, для хозяйственных построек допускается односкатная форма. 6. Применение при строительстве, реконструкции, ремонте жилых и хозяйственных построек в отделке фасадов ярких цветовых решений.; Реестровый номер границы: 21:01-6.4931; Вид объекта реестра границ: Зона с особыми условиями использования территории; Вид зоны по документу: Зона регулирования застройки и хозяйственной деятельности (ЗРЗ-3) объектов

культурного наследия федерального значения «Владимирская церковь, нач. XVIII в.»; Тип зоны: Зона охраны объекта культурного наследия.

6. Информация о границах зон с особыми условиями использования территорий, если земельный участок полностью или частично расположен в границах таких зон:

Наименование зоны с особыми условиями использования территории с указанием объекта, в отношении которого установлена такая зона	Перечень координат характерных точек в системе координат, используемой для ведения Единого государственного реестра недвижимости		
	Обозначение (номер) характерной точки	X	Y
1	2	3	4
иные ограничения (обременения) прав с учетным номером части 21:01:020201:2175/1	1	408649.29	1230112.15
	2	408648.31	1230111.98
	3	408647.36	1230112.30
	4	408646.69	1230113.04
	5	408646.48	1230114.23
	6	408646.52	1230114.50
	7	408650.76	1230116.16
	8	408650.44	1230113.71
	9	408650.07	1230112.78
иные ограничения (обременения) прав с учетным номером части 21:01:020201:2175/2	1	408649.29	1230112.15
	1	408661.14	1230038.45
	2	408662.60	1230034.67
	3	408664.31	1230035.03
	4	408667.78	1230036.67
	5	408666.06	1230040.29
иные ограничения (обременения) прав с учетным номером части 21:01:020201:497/1	6	408663.03	1230038.85
	1	408661.14	1230038.45
	1	408744.44	1230152.06
	2	408734.86	1230148.64
	3	408760.46	1230082.41
	4	408769.7	1230085.84
	5	408765.77	1230096.4
	6	408755.48	1230123.84
	7	408756.13	1230124.1
	8	408751.45	1230135.83
	9	408745.28	1230150.12
10	408745.89	1230150.72	
11	408744.44	1230152.06	

7. Информация о границах публичных сервитутов: Информация отсутствует.

Обозначение (номер) характерной точки	Перечень координат характерных точек в системе координат, используемой для ведения Единого государственного реестра недвижимости	
	X	Y
-	-	-

8. Номер и (или) наименование элемента планировочной структуры, в границах которого расположен земельный участок: Территория, ограниченная ул. Коммунальная Слобода, ул. Короленко, ул. Репина, рекой Сугутка.

9. Информация о возможности подключения (технологического присоединения) объектов капитального строительства к сетям инженерно-технического обеспечения (за исключением сетей электроснабжения), определяемая с учетом программ комплексного развития систем коммунальной инфраструктуры поселения, муниципального округа, городского округа (при их наличии), в состав которой входят сведения о максимальной нагрузке в возможных точках подключения (технологического присоединения) к таким сетям, а также сведения об организации, представившей данную информацию: Согласно заявлению АО «СЗ «Стройтрест № 3» от 15.12.2023 № 1610 (вх. в адм. от 15.12.2023 № 24057) информация о возможности подключения к сетям инженерно-технического обеспечения не требуется.

10. Реквизиты нормативных правовых актов субъекта Российской Федерации, муниципальных правовых актов, устанавливающих требования к благоустройству территории: Решение Чебоксарского городского Собрания депутатов Чувашской Республики от 30.05.2023 № 1211 «Об утверждении Правил благоустройства территории города Чебоксары».

11. Информация о красных линиях:

Обозначение (номер) характерной точки	Перечень координат характерных точек в системе координат, используемой для ведения Единого государственного реестра недвижимости	
	X	Y
-	-	-

12. Информация о требованиях к архитектурно-градостроительному облику объекта капитального строительства: В соответствии с Правилами землепользования и застройки Чебоксарского городского округа, утвержденными решением Чебоксарского городского Собрания депутатов Чувашской Республики от 03.03.2016 № 187, земельные участки полностью расположены в границах территории регулирования архитектурно-градостроительного облика-2 (АГО-2):

№	Требования к архитектурно-градостроительному облику объекта капитального строительства	Показатель
1	2	3
1. Требования к объёмно-пространственным характеристикам объектов капитального строительства		
1.1	Параметры застройки принимаются в соответствии с регламентами, установленными в территориальных зонах настоящих правил землепользования и застройки.	-
1.2	Высота помещений первых этажей объектов капитального строительства, предназначенных для общественного	от 3,3 м до 5,2 м (не распространяется на

	использования или предпринимательства, обращенных к территориям общего пользования, принимается в соответствии с отраслевыми нормативами проектирования.	реконструируемые объекты капитального строительства)
1.3	Уровень отметки пола входов в объекты капитального строительства на фасадах, обращенных к территориям общего пользования, может превышать отметку уровня земли.	не более чем на 0,45 метра (не распространяется на реконструируемые объекты капитального строительства)
1.4	Входные группы многоквартирных домов рекомендуется устраивать в уровне с тротуаром или двором, делать их доступными для всех пользователей.	рекомендуемая отметка входной группы - 0,15м (не распространяется на реконструируемые объекты капитального строительства)

2. Требования к архитектурно-стилистическим характеристикам объекта капитального строительства

2.1	Фасады первых этажей жилых и общественных зданий, обращенные к территориям общего пользования, должны иметь площадь остекления.	не менее 50%
2.2	При устройстве витрины необходимо учитывать взаимное расположение остекления и всех элементов, определяющих облик фасада: колонн, перекрытий, рольставень и др. Габариты оконных проёмов нежилых помещений первых этажей многоквартирных домов должны отличаться и иметь больший процент остекления.	требования данного пункта не распространяются на реконструируемые объекты капитального строительства
2.3	Входные группы в жилые и общественные помещения многоквартирных домов (кроме вспомогательных и аварийных входов и выходов) должны иметь единое архитектурное решение в пределах всего фасада, располагаться с привязкой к композиционным осям фасада, иметь одинаковые цвет, конструкцию и рисунок дверных полотен по всему фасаду.	-
2.4	В отделке входных дверей в жилую часть и часть, где располагаются встроенные и встроенно-пристроенные помещения общественного назначения многоквартирных домов, необходимо использовать светопрозрачные вандалостойкие конструкции.	минимальный процент остекления входных групп - не менее 30%, рекомендуемый - 70%
2.5	Устройство внешних тамбуров входных групп, обращенных к территориям общего пользования.	не допускается
2.6	Требования к ограждениям принимаются в соответствии с Регламентом по проектированию и внешнему виду ограждений, размещаемых на территории города Чебоксары, отраслевыми нормативами.	-
2.7	Козырьки, навесы должны располагаться над каждым входом в здание. При устройстве плоского навеса нужно предусматривать водоотведение со скрытым лотком. Кроме защитной функции навесы могут визуалью акцентировать и выделять входную группу, а также служить для размещения элементов навигации (номер подъезда, номера квартир) и информационных конструкций. При наличии на козырьке фриза, он должен быть оформлен со всех видимых сторон.	-

2.8	В новой застройке остекление балконов и лоджий со стороны территорий общего пользования должно быть предусмотрено проектной документацией.	-
3. Требования к цветовым характеристикам зданий, строений и сооружений		
3.1	Требования к цветовому решению фасадов зданий, строений и сооружений не регламентированы.	-
3.2	При формировании архитектурно-градостроительного облика объекта допускается к основному оттенку цветового решения фасадов применять дополнительные (рекомендуется - не более двух) и акцентные оттенки (рекомендуется - не более трех).	общая площадь дополнительных и акцентных оттенков не более 40% от площади фасада
3.3	В цветовом решении входных групп допускается использовать акцентные оттенки. Акцентными оттенками могут быть выделены навёсы, отдельные плоскости, информационные конструкции.	рекомендуется не более 10% от общей площади фасада
3.4	Колер материалов, имитирующий натуральный, должен совпадать с натуральным цветом этих материалов.	-
3.5	Поэтажное деление торцевыми поверхностями плит перекрытий допускается при условии отделки плиты в тон соответствующей плоскости стены фасада.	-
3.6	Все элементы кровли должны выполняться в едином цветовом решении.	-
3.7	Все элементы окон (за исключением стекла) должны выполняться в едином цветовом решении.	-
3.8	В ограждении балконов, лоджий, парапетов и прочих элементов здания необходимо предусмотреть цветовое решение, соответствующее одному из колеров элементов здания (стен, элементов окон).	-
3.9	Для цоколя предпочтительна цветовая гамма в сочетании с основным цветом объекта капитального строительства, нейтральных оттенков. Не допускается применение базовых цветов (синие, зеленые, красные и подобные). Допускается цветовое решение цоколя в соответствии с одним из колеров элементов здания: стен, перекрытий, элементов окон.	-
3.10	Цветовое решение ограждающих конструкций, выполненных из стекла, должно осуществляться в нейтральных (максимальной прозрачностью, без искажения цвета) серых и коричневых оттенках с учетом каталога производителя.	-
3.11	При применении штукатурки рекомендуется окрашивание материала в массу.	-
3.12	В случае если для территории, в границах которой планируется строительство и реконструкция объекта капитального строительства, правовым актом администрации города Чебоксары утверждена концепция архитектурно-средового оформления, цветовое решение объекта капитального строительства выполняется в соответствии с данной концепцией.	-
4. Требования к отделочным материалам фасадов зданий, строений и сооружений		
4.1	При использовании двух и более материалов их стыковка	-

	должна организовываться в разных (смещенных друг относительно друга на 3 см и более) плоскостях. При этом один из материалов должен быть основным.	
4.2	Материалы, имитирующие натуральные, должны соответствовать им по фактуре.	-
4.3	Не допускается окраска поверхностей, облицованных натуральным камнем.	-
4.4	На фасадах, обращенных к территориям общего пользования не допускается применение: металлического или пластикового сайдинга, профилированного металлического листа (профнастила, за исключением объектов капитального строительства, расположенных на территориях промышленных предприятий), асбестоцементных листов, сотового поликарбоната, пленки (в том числе самоклеящейся).	-
4.5	Для навесов и козырьков не допускается использовать сотовый поликарбонат.	-
5. Требования к размещению технического и инженерного оборудования на фасадах зданий, строений и сооружений		
5.1	При формировании архитектурно-градостроительного облика объекта проектом должны быть определены места для размещения на фасаде кондиционеров, информационных конструкций и иного инженерного оборудования.	-
5.2	Элементы систем кондиционирования и антенны должны: - размещаться упорядоченно, с привязкой к архитектурному решению фасада и единой композиционной (вертикальной, горизонтальной) системе осей; - размещаться с использованием стандартных конструкций крепления и с использованием маскирующих ограждений; - оснащаться кабель-каналами, скрытыми за фасадом или замаскированными в тон колера соответствующей плоскости фасада; - маскирующие ограждения кондиционерных блоков должны иметь окраску, соответствующую одному из колеров элементов здания.	-
5.3	Номера подъездов и квартир должны быть выполнены в едином стиле для всего многоквартирного дома и считываться на расстоянии.	-
5.4	Цветовое решение элементов системы наружного водоотведения должно осуществляться в соответствии с одним из колеров элементов здания: стен или кровли.	-
6. Требования к подсветке фасадов зданий, строений и сооружений		
	При формировании архитектурно-градостроительного облика объекта проектом в должно быть предусмотрено функциональное освещение. Оно включает в себя освещение входных групп, эвакуационных выходов, вывесок, указателей и т.д.; Фасады объектов капитального строительства, обращенные	

к территориям общего пользования, оборудуются архитектурным освещением.

Рекомендуется выделение светом архитектурных доминант, зданий с архитектурной выразительностью;

В случае если для территории, в границах которой планируется строительство или реконструкция объекта капитального строительства, правовым актом администрации города Чебоксары утверждена концепция архитектурно-художественного освещения или концепция архитектурно-средового оформления, предусматривающая архитектурное освещение, освещение объекта капитального строительства устраивается в соответствии с данной концепцией;

Запрещается использовать в подсветке фасадов пиксельную, мигающую подсветку;

Подсветка осуществляется белым светом;

Допускается цветная праздничная подсветка;

Подсветка отдельно-стоящих объектов общественного назначения (объекты образования и просвещения, культурного развития (музеи, выставочные залы, художественные галереи, дома культуры, библиотеки, кинотеатры, театры, филармонии, концертные залы, планетарии), парки культуры и отдыха, цирки и зверинцы, религиозные объекты, объекты торговли (торговые центры, торгово-развлекательные центры (комплексы), рынки, аквапарки, боулинги, аттракционы, автозаправочные станции, объекты выставочно-ярмарочной деятельности, отдых (рекреация), спортивно-зрелищные здания и сооружения, имеющие специальные места для зрителей от 500 мест (стадионы, дворцы спорта, ледовые дворцы, ипподромы), бассейны, физкультурно-оздоровительные комплексы), уникальных объектов может приниматься по индивидуальным проектам;

Световое оформление входных групп, витрин, средств информационного оформления и наружной рекламы, знаков адресации должно осуществляться в комплексе с оформлением всего фасада здания.

с цветовой температурой в диапазоне 2100-4500 К

Прошито, прошнуровано 14 листов

Нач. отд. делопроизв-ва Г. В. Никифорова

Нач. отд. исх. данных В. А. Степцова

